



Relatório da Sessão de Participação

Principais Desafios e Intervenções
Prioritárias para o Desenvolvimento
Sustentável da Freguesia do

Estoril

Ficha Técnica



CÂMARA MUNICIPAL DE CASCAIS

Tel. 914 794 347 / 914 744 490

<http://www.agendacascais21.net>

e-mail: rita.heredia@agendacascais21.net / joanacsilva@agendacascais21.net



DEPARTAMENTO DE CIÊNCIAS E ENGENHARIA DO AMBIENTE

Faculdade de Ciências e Tecnologia (FCT) da Universidade Nova de Lisboa (UNL)

Tel. 212 949 664

<http://civitas.dcea.fct.unl.pt>

e-mail: civitas@fct.unl.pt

Arq.^a Rita Herédia

Dr.^a Joana Correia da Silva

Prof. Doutor João Farinha

Eng.^a Carmen Quaresma

Eng.^o Diogo Paisana

Eng. Joel Amorim

ÍNDICE

1. Sessão Plenária de Abertura	2
1.1 Introdução	2
1.2 A Agenda Cascais 21	3
1.3 Uma Análise Territorial da Freguesia do Estoril	5
1.4 Apresentação, Debate e Hierarquização dos Desafios ao Desenvolvimento do Estoril	7
2. Sessão em Grupos de Trabalho	9
2.1 Aspectos Metodológicos	9
2.2 Tema 1: Ordenamento e Ocupação do Território/ Contenção Urbanística	10
2.2.1 A Visão para a Freguesia do Estoril	10
2.2.2 Ninho de Ideias de Projectos	11
2.2.3 Desenvolvimento das Ideias de Projectos Estratégicos	12
2.3 Tema 2: Comportamento Cívico / Sensibilização e Envolvimento da População	14
2.3.1 A Visão para a Freguesia do Estoril	14
2.3.2 Ninho de Ideias de Projectos	15
2.3.3 Desenvolvimento das Ideias de Projectos Estratégicos	15
2.4 Tema 3: Limpeza Urbana	18
2.4.1 A Visão para a Freguesia do Estoril	18
2.4.2 Ninho de Ideias de Projectos	19
2.4.3 Desenvolvimento das Ideias de Projectos Estratégicos	19
2.5 Tema 4: Segurança	21
2.5.1 A Visão para a Freguesia do Estoril	21
2.5.2 Ninho de Ideias de Projectos	22
2.5.3 Desenvolvimento das Ideias de Projectos Estratégicos	22
2.6 Tema 5: Ruas Pedonais e Espaços Cicláveis	24
2.6.1 A Visão para a Freguesia do Estoril	24
2.6.2 Ninho de Ideias de Projectos	25
2.6.3 Desenvolvimento das Ideias de Projectos Estratégicos	25
3. Sessão Plenária de Apresentação dos Resultados	27
3.1 Conteúdo dos Resultados	27
3.2 Imagens da Apresentação dos Trabalhos de Grupo	29
3.3 Mensagem para a Equipa do Plano	30
3.4 Constituição de Grupos de Acompanhamento	31
4. Anexos	33
4.1 Programa	33
4.2 Lista de Participantes	34

1. SESSÃO PLENÁRIA DE ABERTURA

1.1 Introdução

A Sessão realizou-se no dia 21 de Abril de 2007 no Liceu São João do Estoril e contou com a presença de cerca de 50 participantes.

A abertura da sessão esteve a cargo do Sr. Presidente da Junta de Freguesia do Estoril, Luciano Gonçalves Mourão que agradeceu a presença de todos desejando uma produtiva manhã de trabalho.



Figura 1– Imagens da sessão plenária de abertura.

Seguiu-se a intervenção do Sr. Vice-Presidente da Câmara Municipal, Dr. Carlos Carreiras que, começou por referir que a Agenda 21 Local de Cascais – Cascais 21 – é um processo de aprendizagem, quer para a população quer para os políticos, e que para isso conta com uma equipa técnica interna habilitada e com o apoio externo do Centro de Estudos para as Cidades e Vilas Sustentáveis da Universidade Nova de Lisboa.

O Sr. Vice-Presidente da Câmara Municipal referiu que a Agenda Cascais 21 assenta em quatro pilares fundamentais para o desenvolvimento sustentável: a Governância; O Desenvolvimento Económico; a Sustentabilidade Ambiental e a Coesão Social referindo o conceito subjacente a cada uma delas.

No final do seu discurso, o Sr. Vice-Presidente incentivou a participação e o envolvimento de todos os participantes neste projecto tão importante para o desenvolvimento sustentável do Estoril e do Município assegurando que a autarquia iria olhar com atenção para todos os contributos resultantes desta sessão de trabalho.

1.2 A Agenda Cascais 21

O contexto e os objectivos da Agenda Cascais 21 foram abordados pela Arq.^a Rita Herédia e pela Dr.^a Joana Correia da Silva (Câmara Municipal de Cascais) que começaram por referir algumas das ideias força da Agenda 21 Local:

- o É um Plano de ACÇÃO GLOBAL para IMPLEMENTAÇÃO LOCAL proposto pelas Nações Unidas;
- o Visa o DESENVOLVIMENTO SUSTENTÁVEL;
- o Visa o ENVOLVIMENTO DA POPULAÇÃO num processo de trabalho em rede e consulta pública.

A Agenda 21 Local de Cascais engloba as quatro vertentes da Sustentabilidade (Figura 2) e segue como linha orientadora de acção sete eixos estratégicos (Figura 3):



Figura 2 – Vertentes da Sustentabilidade da Agenda 21 Local.

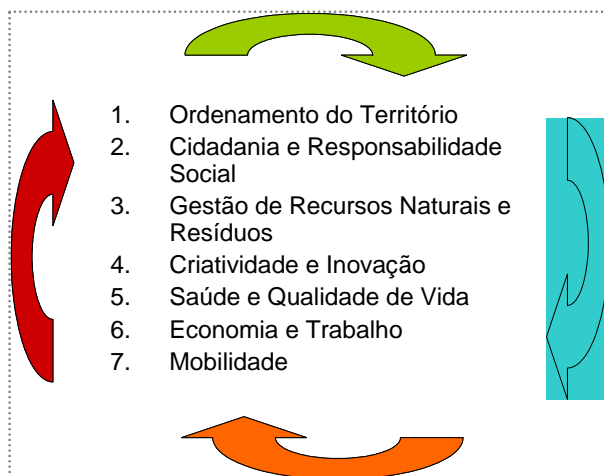


Figura 3 – Eixos Estratégicos da Agenda Cascais 21.

A metodologia da Agenda Cascais 21 desenvolver-se-á em cinco fases, como se encontra ilustrado na figura seguinte. Após a obtenção do compromisso político e da constituição da equipa técnica dá-se início ao processo. Segue-se a definição dos objectivos e dos vectores de intervenção estratégica, acompanhados por um processo de participação pública onde se enquadra a presente sessão.

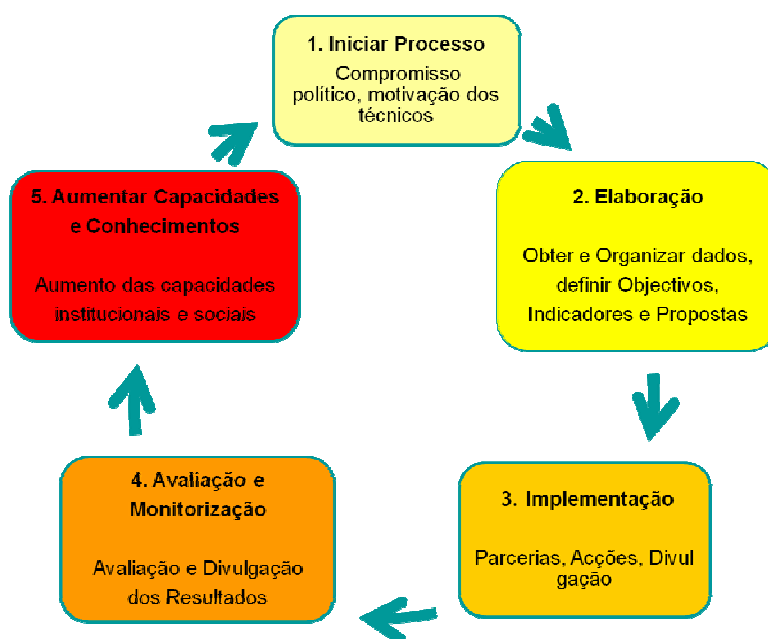


Figura 4 – Faseamento da Agenda Cascais 21.

Posteriormente será elaborado um Plano de Acção onde se incluirão vários projectos/ acções de intervenção no território segundo cada um dos sete eixos estratégicos. A equipa técnica do plano terminou a sua comunicação fazendo uma visita estatística e fotográfica à Freguesia do Estoril de modo a enquadrar os participantes no contexto da sessão.

1.3 Uma Análise Territorial da Freguesia do Estoril

Antes do começo da sessão de abertura foi solicitado aos participantes que realizassem uma pequena tarefa individual. Esta consistia em registar sobre um mapa representativo da Freguesia do Estoril as zonas que segundo os seus critérios pessoais considerassem como (i) de **maior qualidade** e (ii) de **menor qualidade**.

O participante devia colocar uma marca colorida de acordo com o seguinte significado:



Território de **Maior Qualidade**



Território de **Menor Qualidade**



Figura 5 – Imagens da Actividade Inicial “Identificação dos Territórios” .

Esta actividade teve uma boa adesão por parte dos participantes, tendo sido colocadas **82 marcas** repartidas pelas duas cores. O resultado obtido mostra algum consenso entre os participantes, nomeadamente:

(i) Territórios de Maior Qualidade da Freguesia (41 marcas)

As sinalizações que apontam para os territórios de maior qualidade encontram-se distribuídas de forma dispersa pelo território, destacando-se no entanto locais como: Paredão (13); Jardim do Casino (8); Jardim dos Passarinhos no Monte Estoril (5); Zona nobre de São Pedro (4); Zona nobre de São João (2); Zona da Ponta do Sal (2); Golfe do Estoril (1); Bairro da Martinha (1); entre outros.

(ii) Territórios de Menor Qualidade da Freguesia (41 marcas)

As sinalizações que apontam para os territórios de menor qualidade encontram-se, igualmente, distribuídas por vários locais destacando-se: Bairro do Fim do Mundo (17); Urbanização da Amoreira (5); São Pedro (5); Rua do Viveiro (4); entre outros.



Figura 6– Pormenor do resultado da actividade “Identificação dos Territórios”.

1.4 Apresentação, Debate e Hierarquização dos Desafios ao Desenvolvimento do Estoril

O Prof. Doutor João Farinha, coordenador da equipa da FCT/UNL apontou os objectivos fundamentais que caracterizam uma Agenda 21 Local. Trata-se de um processo de planeamento estratégico em que as autoridades locais trabalham em parceria com todos os actores para elaborar um Plano de Acção, e implementá-lo, tendo como objectivo o desenvolvimento sustentável.

Na continuação da sua exposição, o Prof. João Farinha apresentou os principais desafios estratégicos que, na perspectiva da equipa técnica do Plano, sobressaem presentemente na Freguesia do Estoril, nomeadamente:

- Acção Social;
- Comportamento Cívico;
- Desenvolvimento Económico;
- Divulgação de Informação e Comunicação;
- Educação;
- Energia;
- Habitação;
- Jardins Públicos;
- Limpeza Urbana;
- Orla Costeira;
- Ruas Pedonais e Espaços Cicláveis;
- Sensibilização e Envolvimento da População;
- Trânsito;
- Transportes Públicos;
- Zonas de Recreio.



Figura 7 – Imagem do processo de hierarquização dos temas.

Após a apresentação destes 15 desafios, os participantes foram convidados a reflectir e a sugerir outros desafios. As sugestões dadas pelos participantes, em complemento dos apresentados, incidiram sobre:

- Ambiente e Saneamento;
- Animais Abandonados e Segurança;
- Barracas;
- Casas Abandonadas;
- Imigração;
- Ordenamento e Ocupação do Território / Contenção Urbanística;
- Recursos Hídricos;
- Reinserção Social/ Jurídico;
- Ruído;
- Saúde;
- Segurança;
- Toxicodpendência;
- Turismo.

Estes foram acrescentados ao grupo anteriormente apresentado, procedendo-se de seguida a uma votação para hierarquização destes 28 temas identificados. Cada participante dispôs de igual número de votos (5).

Os resultados da votação encontram-se sintetizados no Quadro I.

Quadro 1 – Hierarquização dos Principais Desafios ao Desenvolvimento da Freguesia do Estoril.

HIERARQUIA DOS PRINCIPAIS DESAFIOS	N.º VOTOS
▪ Ordenamento e Ocupação do Território/ Contenção Urbanística	25
▪ Comportamento Cívico / Sensibilização e Envolvimento da População	24
▪ Limpeza Urbana	21
▪ Segurança	17
▪ Ruas Pedonais e Espaços Cicláveis	16
▪ Desenvolvimento Económico	14
▪ Trânsito	13
▪ Transportes Públicos	12
▪ Ambiente e Saneamento	12
▪ Saúde	12
▪ Orla Costeira	11
▪ Educação	8
▪ Energia	6
▪ Casas Abandonadas	6
▪ Turismo	6
▪ Acção Social	4
▪ Barracas	4
▪ Recursos Hídricos	4
▪ Ruído	4
▪ Animais Abandonados e Segurança	3
▪ Reinserção Social/ Jurídico	3
▪ Toxicodependência	3
▪ Divulgação de Informação e Comunicação	2
▪ Habitação	2
▪ Zonas de Recreio	2
▪ Imigração	2
▪ Jardins Públicos	1

O Prof. João Farinha concluiu a sua intervenção apresentando a estrutura dos trabalhos da sessão, cuja explicação em maior detalhe se encontra no Capítulo 2. A sessão continuou de seguida sob a forma de grupos de trabalho temáticos incidindo sobre os cinco temas mais votados.

2. SESSÃO EM GRUPOS DE TRABALHO

2.1 Aspectos Metodológicos

A metodologia das sessões paralelas visou criar uma atmosfera de trabalho descontraída e criativa, onde os participantes puderam expressar-se em igualdade de circunstâncias segundo regras claras, integrados num processo eficiente e tanto quanto possível convergente para a obtenção de consensos.

Os 5 Desafios Prioritários ao Desenvolvimento da Freguesia, que resultaram da votação em plenário inicial foram distribuídos por cinco mesas, uma por desafio.

Os temas analisados foram:

- **Tema 1: Ordenamento e Ocupação do Território/ Contenção Urbanística**
- **Tema 2: Comportamento Cívico / Sensibilização e Envolvimento da População**
- **Tema 3: Limpeza Urbana**
- **Tema 4: Segurança**
- **Tema 5: Ruas Pedonais e Espaços Cicláveis**

Em cada uma das mesas foi proposto aos participantes as seguintes tarefas:

- **1ª Tarefa:** Escolher a imagem que melhor simboliza o futuro sustentável desejado pelo participante para a Freguesia do Estoril, no tema da sua Mesa. Posteriormente explicar aos restantes elementos da mesa as razões da sua escolha. A Visão de Futuro da mesa para aquele tema ficava assim constituída.
- **2ª Tarefa:** Geração de um Ninho de Ideias de Projectos de modo a garantir que a Freguesia do Estoril, caminhasse da situação actual rumo à Visão de Futuro conjunta.
- **3ª Tarefa:** Escolher, do Ninho de Ideias de Projectos, aquele que é mais Urgente de ser Implementado, o mais Inovador e o mais Viável de Concretização. Cada um a ser desenvolvido numa ficha própria.

Apresentam-se de seguida os resultados agregados por Tema Prioritário ao Desenvolvimento da Freguesia do Estoril.

2.2 Tema 1: Ordenamento e Ocupação do Território/ Contenção Urbanística

2.2.1 A Visão para a Freguesia do Estoril

Este tema foi escolhido por **9 participantes** que seleccionaram as seguintes **7 Imagens**.

No processo de selecção, algumas imagens foram escolhida por vários participantes optando-se por no relatório não as exibir repetidas vezes e por adicionar os diversos comentários em tópicos, ou seja, o número de tópicos associado a uma imagem corresponde à frequência com que esta foi escolhida.

As imagens e os comentários associados constituem assim elementos identificadores de uma visão de futuro para o Estoril no tema: **“Ordenamento e Ocupação do Território/ Contenção Urbanística”**.



- Planear, conter, viver, dificultar – PDM.



- Equilíbrio – sustentabilidade.
- Equilíbrio entre urbanismo e respeito pelo ambiente natural.
- Criatividade, harmonia, respeito pela Natureza.



- Desenvolvimento sustentado, tomando em consideração o passado, em direcção ao futuro (Tradição, Valores).



- Equilíbrio, sustentabilidade e ambiente conservação dos recursos naturais (recuperação das ribeiras com base vivencial entre rentabilização das linhas de água com espaços vivenciais entre famílias – percursos pedonais e trilhos naturais ao longo dos ribeiros – qualidade de vida



- Ordenamento, sustentabilidade, ambiente e mobilidade.



- Cooperação, solidariedade, sustentação e natureza.



- Espaço quase natural, com intervenção humana mínima, tranquilo, não perturbado por betão e alcatrão. Estoril não tem vocação para dormitório (que nunca foi excepto nos últimos anos), devendo fomentar-se a recuperação do espaço de vivência com qualidade e lazer que pode ser resumido na expressão “viver em zona de férias”.

2.2.2 Ninho de Ideias de Projectos

Nesta fase foi solicitado aos participantes que realizassem uma listagem de Ideias de Projectos de forma a responder aos desafios existentes no tema “Ordenamento e Ocupação do Território/ Contenção Urbanística”.

Desta actividade resultaram **7 Ideias de Projectos**, onde foi seleccionado a ideia mais urgente (**U**), a mais inovadora (**I**) e a mais viável de concretização (**V**). Estas foram desenvolvidas com mais detalhe em fichas próprias (ver Capítulo 2.2.3).

Ninho de Ideias de Projectos	
<ul style="list-style-type: none"> ▪ Identificar e demolir todas as construções ilegais detectadas na Ribeira de Caparide, merecedora de um Plano de Pormenor de iniciativa pública (CMC) que integre a área de 500 ha disponíveis (importância da fiscalização municipal). 	V
<ul style="list-style-type: none"> ▪ Melhorar e requalificar os centros vivenciais comunitários – que os centros sejam espaços de partilha abertos e não “cafés”. 	
<ul style="list-style-type: none"> ▪ Parcerias Público ou Privadas para a Requalificação de Áreas Verdes e Criação de Circuitos Pedonais. 	I
<ul style="list-style-type: none"> ▪ Preservação dos espaços verdes naturais de maiores dimensões, exemplo: Vale de Caparide, zona envolvente da Cabeça Gorda, zona do vale da Ribeira de Bicesse. 	
<ul style="list-style-type: none"> ▪ Rede de ligação dos espaços verdes. 	U
<ul style="list-style-type: none"> ▪ Requalificação das ribeiras e margens (circuitos pedonais e trilhos). 	
<ul style="list-style-type: none"> ▪ Rever em baixa o PDM (índice de construção e outros parâmetros urbanísticos). 	

2.2.3 Desenvolvimento das Ideias de Projectos Estratégicos

O grupo de trabalho seleccionou, do Ninho de Ideias de Projectos, o mais Urgente (**U**) de ser Implementado, o mais Inovador (**I**) e o mais Viável (**V**) de Concretização.

Estes foram desenvolvidos numa ficha própria que seguidamente se transcrevem.

U O Projecto Mais Urgente

TÍTULO da Ideia de Projecto:	Rede de Ligação dos Espaços Verdes		
APROFUNDAR o Projecto e descrever o seu Conteúdo:			
<ul style="list-style-type: none"> o Este projecto pressupõe: Ribeiras – requalificação e protecção de cursos de água e margens alargadas; Espaços Naturais – preservar, requalificar; Jardins – preservar, requalificar; Corredores Verdes – rede de ligação de todos os espaços acima, criando uma malha de corredores ecológicos. 			
O SUCESSO DO PROJECTO depende de:			
Recursos Financeiros	<input checked="" type="checkbox"/>	Formação de Parcerias	<input type="checkbox"/>
Administração Central	<input type="checkbox"/>	Participação do Público	<input type="checkbox"/>
Administração Local	<input checked="" type="checkbox"/>	Outros. Quais?	_____

I O Projecto Mais Inovador

TÍTULO da Ideia de Projecto:	Parcerias Público ou Privadas para a Requalificação de Áreas Verdes e Criação de Circuitos Pedonais		
APROFUNDAR o Projecto e descrever o seu Conteúdo:			
<ul style="list-style-type: none"> o Cobertura financeira privada e pública para a construção de espaços verdes integrados nas áreas urbanas (possibilidade de promoção publicitária dos privados); o Concurso/promoção para a requalificação de zonas fronteiras aos espaços privados habitacionais junto às estradas e passeios para melhoria visual e equilibrada dos bairros; o Desenvolvimento do “conceito de Praça Pública” para dinamizar o convívio dos cidadãos – munícipes. 			
O SUCESSO DO PROJECTO depende de:			
Recursos Financeiros	<input type="checkbox"/>	Formação de Parcerias	<input checked="" type="checkbox"/>
Administração Central	<input type="checkbox"/>	Participação do Público	<input checked="" type="checkbox"/>
Administração Local	<input checked="" type="checkbox"/>	Outros. Quais?	_____

V O Projecto Mais Viável de Concretização

TÍTULO da Ideia de Projecto:

Identificação, Fiscalização e Demolição de Construção Clandestina

APROFUNDAR o Projecto e descrever o seu Conteúdo:

- o O projecto identifica, fiscaliza e actua nos termos dos RGEU promovendo a demolição e erradicação da construção clandestina e barracas, nomeadamente no Vale de Caparide, “Fim do Mundo” e Bicesse.
- o Acessoriamente este projecto inibe o surgimento futuro de construções clandestinas.

O SUCESSO DO PROJECTO depende de:

Recursos Financeiros

Formação de Parcerias

Administração Central

Participação do Público

Administração Local

Outros. Quais? _____

2.3 Tema 2: Comportamento Cívico / Sensibilização e Envolvimento da População

2.3.1 A Visão para a Freguesia do Estoril

Este tema foi escolhido por **8 participantes** que seleccionaram as seguintes **5 Imagens**.

No processo de selecção, algumas imagens foram escolhidas por vários participantes, optando-se por no relatório não as exibir repetidas vezes e por adicionar os diversos comentários em tópicos, ou seja o número de tópicos associado a uma imagem corresponde à frequência com que esta foi escolhida.

As imagens e os comentários associados constituem assim elementos identificadores de uma visão de futuro para a Freguesia do Estoril no tema: **“Comportamento Cívico / Sensibilização e Envolvimento da População”**.



- Fazemos parte da Europa. Somos nós todos juntos que fazemos a mudança.
- Situação Europa simboliza vida feliz e unida. Sensibilizar a população para cuidados mais responsáveis.




- Tradição renovada, respeito pelo património e pelos animais.



- Aproveitar as pessoas disponíveis para a sua disponibilidade e sabedoria: ajudar a Junta de Freguesia – Conselho de Opinião.
- Sensibilização para o bonito, o dar-se, o preocupar-se com o respeito pelos outros e pela natureza.
- Entreajuda, agradecimento, ambiente, alegria, vista.



- A vida no Estoril é Paz e Harmonia.



- “Turismo de qualidade” – “Qualidade de vida” (depois de todos os temas atingidos, chega-se aqui = Bens e serviços.

2.3.2 Ninho de Ideias de Projectos

Nesta fase foi solicitado aos participantes da mesa de trabalho sobre este tema, que realizassem uma listagem de Ideias de Projectos de forma a responder aos desafios existentes no tema “Comportamento Cívico / Sensibilização e Envolvimento da População”.

Deste exercício resultaram **5 Ideias de Projectos**, onde foi seleccionada a ideia mais urgente (**U**), a mais inovadora (**I**) e a mais viável de concretização (**V**). Estas foram desenvolvidas com mais detalhe em fichas próprias (ver Capítulo 2.3.3).

Ninho de Ideias de Projectos	
▪ Bolsa de Peritos	I
▪ Constituição de um Grupo de Opinião.	U
▪ Da Escola para a Comunidade.	V
▪ Ensinar a população a “gastar poupando”	
▪ Generalizar meios de divulgação/informação no sentido de melhorar todas as práticas cívicas: limpeza, respeito pelas regras de trânsito, nomeadamente com boa sinalização junto de passadeiras de peões, estacionamento, dejectos de animais, colocação de lixo em locais específicos	

2.3.3 Desenvolvimento das Ideias de Projectos Estratégicos

O grupo de trabalho seleccionou, do Ninho de Ideias de Projectos, o mais Urgente (**U**) de ser Implementado, o mais Inovador (**I**) e o mais Viável de Concretização (**V**). Estes foram desenvolvidos em fichas próprias, que seguidamente se transcrevem.

U O Projecto Mais Urgente

TÍTULO da Ideia de Projecto:

Constituição de um Grupo de Opinião

APROFUNDAR o Projecto e descrever o seu Conteúdo:

Criação de um grupo de trabalho na Junta de Freguesia com número impar de membros, para a constituição e gestão de um banco de ideias.

O SUCESSO DO PROJECTO depende de:

Recursos Financeiros	<input type="checkbox"/>	Formação de Parcerias	<input type="checkbox"/>
Administração Central	<input type="checkbox"/>	Participação do Público	<input checked="" type="checkbox"/>
Administração Local	<input checked="" type="checkbox"/>	Outros. Quais?	_____

I O Projecto Mais Inovador

TÍTULO da Ideia de Projecto:

Bolsa de Peritos

APROFUNDAR o Projecto e descrever o seu Conteúdo:

- o Bolsa de peritos que, voluntariamente, aproveitando as suas diferentes competências, vai apresentando temas para serem tratados de formas diversas, palestras, colóquios, mesas-redondas, envolvendo um máximo de residentes, através de uma boa divulgação em escolas, estabelecimentos comerciais, centros de saúde e outros locais públicos.
- o Momentos de encontro, ao nível da Freguesia para debater temas de interesse. Pode recorrer-se a peritos residentes locais, para apresentar temáticas específicas. Envolver os mais jovens.

O SUCESSO DO PROJECTO depende de:

Recursos Financeiros	<input type="checkbox"/>	Formação de Parcerias	<input type="checkbox"/>
Administração Central	<input type="checkbox"/>	Participação do Público	<input checked="" type="checkbox"/>
Administração Local	<input checked="" type="checkbox"/>	Outros. Quais?	_____

V O Projecto Mais Viável de Concretização

TÍTULO da Ideia de Projecto:

Da Escola para a Comunidade

APROFUNDAR o Projecto e descrever o seu Conteúdo:

- o Acção de sensibilização/cívica nas escolas envolvendo professores, pais, alunos e entidades competentes, com orientação técnica da CMC/ Freguesia do Estoril.
- o Objectivos: promover a acção directa no sentido de garantir o envolvimento da população. Os alunos podem, por exemplo: produzir suportes, informações a distribuir em locais estratégicos; acções de “clean-up”, arranjos áreas circundantes (bermas, rotundas, jardins), depois da identificação de “pontos negros”.

O SUCESSO DO PROJECTO depende de:

Recursos Financeiros

Formação de Parcerias

Administração Central

Participação do Público

Administração Local

Outros. Quais? Comunidade em geral.

2.4 Tema 3: Limpeza Urbana

2.4.1 A Visão para a Freguesia do Estoril

Este tema foi escolhido por **6 participantes** que seleccionaram as seguintes **6 Imagens**.

As imagens e os comentários associados constituem elementos identificadores de uma visão de futuro para a freguesia do Estoril no tema: "**Limpeza Urbana**".



- Espaços verdes livre de dejectos.



- O postal deve ser interpretado ao contrário. Simboliza a falta de limpeza de *graffitis* no Estoril que afasta turismo de qualidade e torna a Freguesia feia. As paredes da Câmara deviam ser limpas.



- Simboliza um espaço livre e isento de lixo e dejectos de animais.



- A joaninha utiliza a flor limpa para poisar.



- Envolvimento dos cidadãos na manutenção dos espaços públicos, co-responsabilização / Pro-actividade.



- Área limpa e ambiente saudável, como gostaria de ver em todas as zonas.

2.4.2 Ninho de Ideias de Projectos

Nesta fase foi solicitado aos participantes que realizassem uma listagem de Ideias de Projectos de forma a responder aos desafios existentes no tema “Limpeza Urbana”. Desta actividade resultaram **8 Ideias de Projectos**, de onde foi seleccionado a ideia mais urgente (**U**), a mais inovadora (**I**) e a mais viável de concretização (**V**). Estas foram desenvolvidas com mais detalhe em fichas próprias (ver Capítulo 2.4.3).

Ninho de Ideias de Projectos	
▪ Boa recepção da nova empresa – EMAC – às reclamações.	
▪ Ecopontos mais papeleiras – reposição das que desapareceram.	
▪ CRIARTE.	I
▪ Limpeza Urbana e Desinfestação.	U
▪ Intensificação da Limpeza em Todos os Locais.	V
▪ Medidas de desinfestação nas ribeiras e pequenos jardins circundantes das residências.	
▪ Remoção das viaturas abandonadas.	
▪ Terrenos abandonados – pressionar os proprietários para a sua limpeza.	

2.4.3 Desenvolvimento das Ideias de Projectos Estratégicos

O grupo de trabalho seleccionou, do Ninho de Ideias de Projectos, o mais Urgente (**U**) de ser Implementado, o mais Inovador (**I**) e o mais Viável de Concretização (**V**). Estes foram desenvolvidos em fichas próprias que seguidamente se transcrevem.

U O Projecto Mais Urgente

TÍTULO da Ideia de Projecto:	Limpeza Urbana e Desinfestação
APROFUNDAR o Projecto e descrever o seu Conteúdo:	
<ul style="list-style-type: none"> o Limpeza urbana; o Desinfestações; o Sensibilização para a utilização dos espaços públicos associados a acções de fiscalização. 	

O SUCESSO DO PROJECTO depende de:

- | | | | |
|-----------------------|-------------------------------------|-------------------------|-------------------------------------|
| Recursos Financeiros | <input type="checkbox"/> | Formação de Parcerias | <input type="checkbox"/> |
| Administração Central | <input type="checkbox"/> | Participação do Público | <input checked="" type="checkbox"/> |
| Administração Local | <input checked="" type="checkbox"/> | Outros. Quais? | _____ |

I O Projecto Mais Inovador

TÍTULO da Ideia de Projecto: **CRIARTE**

APROFUNDAR o Projecto e descrever o seu Conteúdo:

- o Criação de espaços destinados à utilização de *grafittis* e a concursos nacionais e internacionais.
- o Limpeza dos existentes com tintas próprias.

O SUCESSO DO PROJECTO depende de:

- | | | | |
|-----------------------|-------------------------------------|-------------------------|-------------------------------------|
| Recursos Financeiros | <input checked="" type="checkbox"/> | Formação de Parcerias | <input checked="" type="checkbox"/> |
| Administração Central | <input type="checkbox"/> | Participação do Público | <input checked="" type="checkbox"/> |
| Administração Local | <input checked="" type="checkbox"/> | Outros. Quais? | _____ |

V O Projecto Mais Viável de Concretizar

TÍTULO da Ideia de Projecto: **Intensificação da Limpeza em Todos os Locais**

APROFUNDAR o Projecto e descrever o seu Conteúdo:

- o Intensificação da limpeza dos espaços públicos e articulação da limpeza mecânica (varrição e lavagem) com a limpeza manual no sentido de garantir a limpeza (e respectiva manutenção) dos passeios.

O SUCESSO DO PROJECTO depende de:

- | | | | |
|-----------------------|-------------------------------------|-------------------------|-------------------------------------|
| Recursos Financeiros | <input type="checkbox"/> | Formação de Parcerias | <input type="checkbox"/> |
| Administração Central | <input type="checkbox"/> | Participação do Público | <input checked="" type="checkbox"/> |
| Administração Local | <input checked="" type="checkbox"/> | Outros. Quais? | _____ |

2.5 Tema 4: Segurança

2.5.1 A Visão para a Freguesia do Estoril

Este tema foi escolhido por **5 participantes**, que seleccionaram as seguintes **5 Imagens**.

As imagens e os comentários associados constituem elementos identificadores de uma visão de futuro para a Freguesia do Estoril no tema: "**Segurança**".



- Poder andar de bicicleta e não ter medo – segurança rodoviária e segurança pessoal.



- Sensação de liberdade, espaço seguro sem medo.



- Unidade das pessoas, confiança nas mesmas.



- O "Big Brother" proteger os mais indefesos.



- Não ter medo de passear por onde se quer.

2.5.2 Ninho de Ideias de Projectos

Nesta fase foi solicitado aos participantes uma listagem de Ideias de Projectos de forma a responder aos desafios existentes no tema “Segurança”.

Desta actividade resultaram **10 Ideias de Projectos**, onde foi seleccionado a ideia mais urgente (**U**), a mais inovadora (**I**) e a mais viável de concretização (**V**). Estas foram desenvolvidas com mais detalhe em fichas próprias (ver Capítulo 2.5.3).

Ninho de Ideias de Projectos	
▪ Criação de Espaços de Agregação Comunitária.	I
▪ Criara hábitos/condições de sair à noite – ILUMINAÇÃO, pessoas, movimento, actividades.	
▪ Desporto como elemento agregador.	
▪ Maior abertura na comunicação com a Junta de Freguesia.	
▪ Novos conceitos de saúde pública – novos contactos com a população, contacto pessoal.	
▪ Projecto de aproximação.	
▪ Quiosques policiais.	U
▪ Iluminação e Filmagem.	V
▪ Reestruturação de Bairros Sociais.	
▪ Repatriamento de imigrantes delinquentes.	

2.5.3 Desenvolvimento das Ideias de Projectos Estratégicos

O grupo de trabalho seleccionou, do seu Ninho de Ideias de Projectos, o mais Urgente (**U**) de ser Implementado, o mais Inovador (**I**) e o mais Viável (**V**) de Concretização. Estes foram desenvolvidos em fichas próprias que seguidamente se transcrevem.

U O Projecto Mais Urgente

TÍTULO da Ideia de Projecto:	Quiosques Policiais
APROFUNDAR o Projecto e descrever o seu Conteúdo:	
o Quiosques policiais de proximidade colocados estrategicamente em locais de circulação pública (pedonal).	

O SUCESSO DO PROJECTO depende de:

- | | | | |
|-----------------------|-------------------------------------|-------------------------|-------------------------------------|
| Recursos Financeiros | <input checked="" type="checkbox"/> | Formação de Parcerias | <input checked="" type="checkbox"/> |
| Administração Central | <input checked="" type="checkbox"/> | Participação do Público | <input type="checkbox"/> |
| Administração Local | <input checked="" type="checkbox"/> | Outros. Quais? | _____ |

I O Projecto Mais Inovador

TÍTULO da Ideia de Projecto: **Criação de Espaços de Agregação Comunitária**

APROFUNDAR o Projecto e descrever o seu Conteúdo:

- o Criação de locais de estadia (casa de vizinhança, espaço verde, etc.) onde os residentes locais jovens possam conviver e encontrarem infra-estruturas adequadas. Exemplo: construção de espaços verdes em zonas degradadas com envolvimento da população – valorização do espaço; valorização dos residentes.

O SUCESSO DO PROJECTO depende de:

- | | | | |
|-----------------------|-------------------------------------|-------------------------|-------------------------------------|
| Recursos Financeiros | <input type="checkbox"/> | Formação de Parcerias | <input checked="" type="checkbox"/> |
| Administração Central | <input type="checkbox"/> | Participação do Público | <input checked="" type="checkbox"/> |
| Administração Local | <input checked="" type="checkbox"/> | Outros. Quais? | _____ |

V O Projecto Mais Viável de Concretização

TÍTULO da Ideia de Projecto: **Iluminação e Filmagem**

APROFUNDAR o Projecto e descrever o seu Conteúdo:

- Iluminação de zonas de passagem e filmagem (com CCTV) de locais mais “difíceis”.

O SUCESSO DO PROJECTO depende de:

- | | | | |
|-----------------------|-------------------------------------|-------------------------|-------------------------------------|
| Recursos Financeiros | <input checked="" type="checkbox"/> | Formação de Parcerias | <input checked="" type="checkbox"/> |
| Administração Central | <input type="checkbox"/> | Participação do Público | <input type="checkbox"/> |
| Administração Local | <input checked="" type="checkbox"/> | Outros. Quais? | _____ |

2.6 Tema 5: Ruas Pedonais e Espaços Cicláveis

2.6.1 A Visão para a Freguesia do Estoril

Este tema foi escolhido por **7 participantes**, que seleccionaram as seguintes **7 Imagens**.

As imagens e os comentários associados constituem elementos identificadores de uma visão de futuro para a Freguesia do Estoril no tema: **“Ruas Pedonais e Espaços Cicláveis”**.



- Vida Saudável livre de emissões CO₂.



- É preciso pensar no bem-estar de todos – espaços limpos.



- Uma vida saudável ao ar livre e em constante inovação.



- A imagem de um passado que desejo num futuro próximo.



- Simboliza paz com a sorte de ter uma joaninha – um futuro em balanço e harmonia.



- A orla costeira junto ao mar é fundamental para a sustentabilidade da Freguesia.



- Qualidade do ar em comunhão com a natureza.

2.6.2 Ninho de Ideias de Projectos

Nesta fase foi solicitado aos participantes uma listagem de Ideias de Projectos de forma a responder aos desafios existentes no tema “Ruas Pedonais e Espaços Cicláveis”.

Desta actividade resultaram **9 Ideias de Projectos**, onde foi seleccionado a ideia mais urgente (**U**), a mais inovadora (**I**) e a mais viável de concretização (**V**). Estas foram desenvolvidas com mais detalhe em fichas próprias (ver Capítulo 2.6.3).

Ninho de Ideias de Projectos	
▪ Concluir a ETAC.	U
▪ Criação de um parque de Skate na Praia da Poça (antigo parque de estacionamento).	
▪ Devolver os Passeios aos Peões.	V
▪ Dimensionamento correcto para os passeios e conforme a legislação em vigor.	
▪ Estacionamento de automóveis adequado junto às estações.	
▪ Fiscalização activa pelas autoridades competentes do estacionamento.	
▪ Mais vegetação ao longo das vias de circulação com reformulação dos espaços públicos favorecendo o peão em detrimento das viaturas com motor.	
▪ Melhoramento na iluminação no espaço público no geral e em particular ao longo do paredão.	
▪ Vias Cicláveis Enquadradas em Corredores Ecológicos.	I

2.6.3 Desenvolvimento das Ideias de Projectos Estratégicos

O grupo de trabalho seleccionou, do seu Ninho de Ideias de Projectos, o mais Urgente (**U**) de ser Implementado, o mais Inovador (**I**) e o mais Viável (**V**) de Concretização. Estes foram desenvolvidos em fichas próprias que seguidamente se transcrevem.

U O Projecto Mais Urgente

TÍTULO da Ideia de Projecto:	Concluir a ETAC
APROFUNDAR o Projecto e descrever o seu Conteúdo:	
<ul style="list-style-type: none"> o Concluir a ETAC (Estudo de Tráfego de Ambiente Concelhio) e aplicar as conclusões. Se convergir na selecção das vias de trânsito para uso pedonal. 	

O SUCESSO DO PROJECTO depende de:

- | | | | |
|-----------------------|-------------------------------------|-------------------------|----------------------------|
| Recursos Financeiros | <input type="checkbox"/> | Formação de Parcerias | <input type="checkbox"/> |
| Administração Central | <input type="checkbox"/> | Participação do Público | <input type="checkbox"/> |
| Administração Local | <input checked="" type="checkbox"/> | Outros. Quais? | <u>Fiscalização da PSD</u> |

I O Projecto Mais Inovador

TÍTULO da Ideia de Projecto: **Vias Cicláveis Enquadradas em Corredores Ecológicos**

APROFUNDAR o Projecto e descrever o seu Conteúdo:

- o Definir os espaços cicláveis e pedonais aproveitando as potencialidades dos locais: Rede de ciclovias e passeios ao longo das ribeiras/ estudo de viabilidade; Criar nas zonas de lazer espaços para Skate; Pensar em ruas pedonais no sentido Norte / Sul / Interior / Litoral.
- o Actividades: Planeamento – consulta pública – concurso – execução – manutenção.

O SUCESSO DO PROJECTO depende de:

- | | | | |
|-----------------------|--------------------------|-------------------------|--------------------------|
| Recursos Financeiros | <input type="checkbox"/> | Formação de Parcerias | <input type="checkbox"/> |
| Administração Central | <input type="checkbox"/> | Participação do Público | <input type="checkbox"/> |
| Administração Local | <input type="checkbox"/> | Outros. Quais? | <u>Vontade Política</u> |

V O Projecto Mais Viável de Concretização

TÍTULO da Ideia de Projecto: **Devolver os Passeios aos Peões**

APROFUNDAR o Projecto e descrever o seu Conteúdo:

- o Construção e manutenção de passeios sem barreiras, com mobilidade para cadeiras de rodas, carrinhos e bicicletas, através da: 1) boa execução e manutenção da calçada portuguesa; 2) fiscalização pelas autoridades competentes (PSP) do estacionamento selvagem; 3) boa iluminação e mobiliário urbano; 4) plantação de árvores.

O SUCESSO DO PROJECTO depende de:

- | | | | |
|-----------------------|--------------------------|-------------------------|--------------------------|
| Recursos Financeiros | <input type="checkbox"/> | Formação de Parcerias | <input type="checkbox"/> |
| Administração Central | <input type="checkbox"/> | Participação do Público | <input type="checkbox"/> |
| Administração Local | <input type="checkbox"/> | Outros. Quais? | <u>Vontade Política</u> |

3. SESSÃO PLENÁRIA DE APRESENTAÇÃO DOS RESULTADOS

3.1 Conteúdo dos Resultados

A sessão de apresentação dos resultados decorreu com elevada serenidade, indicando um significativo grau de consenso relativamente ao trabalho desenvolvido em cada um dos grupos. No total foram identificados em Ninho de Ideias **39 Projectos** dos quais **15** foram desenvolvidos em maior detalhe e apresentados em Sessão Plenária devido aos seus méritos de acordo com os parâmetros:

- Mais urgente (U),
- Mais inovador (I),
- Mais viável de concretização (V).

Para consultar os projectos, ver as páginas indicadas no Quadro 2.

Quadro 2 – Síntese das Ideias de Projectos por Temáticas.

Projectos por Tema	Página	
Ordenamento e Ocupação do Território/ Contenção Urbanística		
Rede de Ligação dos Espaços Verdes Requalificação e protecção de cursos de água e preservar os espaços naturais e jardins.	12	U
Parcerias Público ou Privadas para a Requalificação de Áreas Verdes e Criação de Circuitos Pedonais Conjunto de iniciativas que visam a criação de espaços verdes e de zonas de convívio.	12	I
Identificação, Fiscalização e Demolição de Construção Clandestina Projecto que promove a demolição e erradicação de construções clandestinas.	13	V
Comportamento Cívico / Sensibilização e Envolvimento da População		
Constituição de um Grupo de Opinião Criação de um Grupo de Trabalho na Junta de Freguesia para gestão de um banco de ideias.	16	U
Bolsa de Peritos Bolsa de Peritos multidisciplinares que apresenta diversos temas a serem discutidos sobre diversas formas: palestras, colóquios, etc.	16	I
Da Escola para a Comunidade Acções de sensibilização cívica nas escolas numa parceria entre estas a Câmara Municipal de Cascais e a Junta de Freguesia do Estoril.	17	V
Limpeza Urbana		
Limpeza Urbana e Desinfestação Acções de Limpeza Urbana; Desinfestação e Sensibilização para a utilização correcta dos espaços público.	19	U
CRIARTE Criação de espaços destinados à utilização de grafittis e a concursos nacionais e internacionais.	20	I
Intensificação da Limpeza em Todos os Locais Intensificação da limpeza dos espaços públicos e articulação da limpeza mecânica com a limpeza manual.	20	V

Projectos por Tema	Página	
Segurança		
Quiosques Policiais Quiosques policiais de proximidade colocados estrategicamente em locais de circulação pública.	22	U
Criação de Espaços de Agregação Comunitária Criação de locais de estadia onde os residentes locais jovens possam conviver e encontrarem infra-estruturas adequadas.	23	I
Iluminação e Filmagem Iluminação das zonas de passagem e filmagem recorrendo a sistemas de vídeo vigilância de forma a reforçar a segurança dos locais públicos.	23	V
Ruas Pedonais e Espaços Cicláveis		
Concluir a ETAC Concluir a ETAC (Estudo de Tráfego de Ambiente Concelhio) e aplicar as conclusões.	25	U
Vias Cicláveis Enquadradas em Corredores Ecológicos Definir os espaços cicláveis e pedonais aproveitando as potencialidades dos locais.	26	I
Devolver os Passeios aos Peões Construção e manutenção de passeios sem barreiras, com mobilidade para cadeiras de rodas, carrinhos e bicicletas.	26	V



Figura 8 – Ambiente de trabalho em mesas temáticas na elaboração das propostas de projectos.

3.2 Imagens da Apresentação dos Trabalhos de Grupo

Ilustram-se de seguida algumas imagens da apresentação do trabalho desenvolvido pelos participantes. A sessão decorreu com forte atitude construtiva.

Foi encerrada pelo Sr. Vice-Presidente da Câmara Municipal, Dr. Carlos Carreiras que agradeceu à equipa técnica do plano e louvou o acto de cidadania de todos os presentes.



3.3 Mensagem para a Equipa do Plano

Após a apresentação dos projectos, foi sugerido aos participantes que ajudassem a enviar uma mensagem à equipa técnica da Agenda 21 Local realizando para isso uma votação sobre um poster formado por dois eixos:

- O Eixo Horizontal (QUEM), que é constituído por diferentes modos de trabalhar e colaborar na implementação das acções: **“A Câmara Municipal a Trabalhar Sozinha”** ou **“Eu Também Quero Ajudar na Implementação das Acções”**;
- O Eixo Vertical (O QUÊ), é constituído por diferentes opções relativas a: **“Acções Inovadoras, Arrojadadas, Provocando Viragens”** ou **“ Acções Tradicionais, Cautelosas, Provocando Ajustamentos”**.

A colocação da marca verde indica o quadrante de orientação para a equipa técnica enquadrar as acções que vai propor. Os resultados encontram-se expressos na figura seguinte.

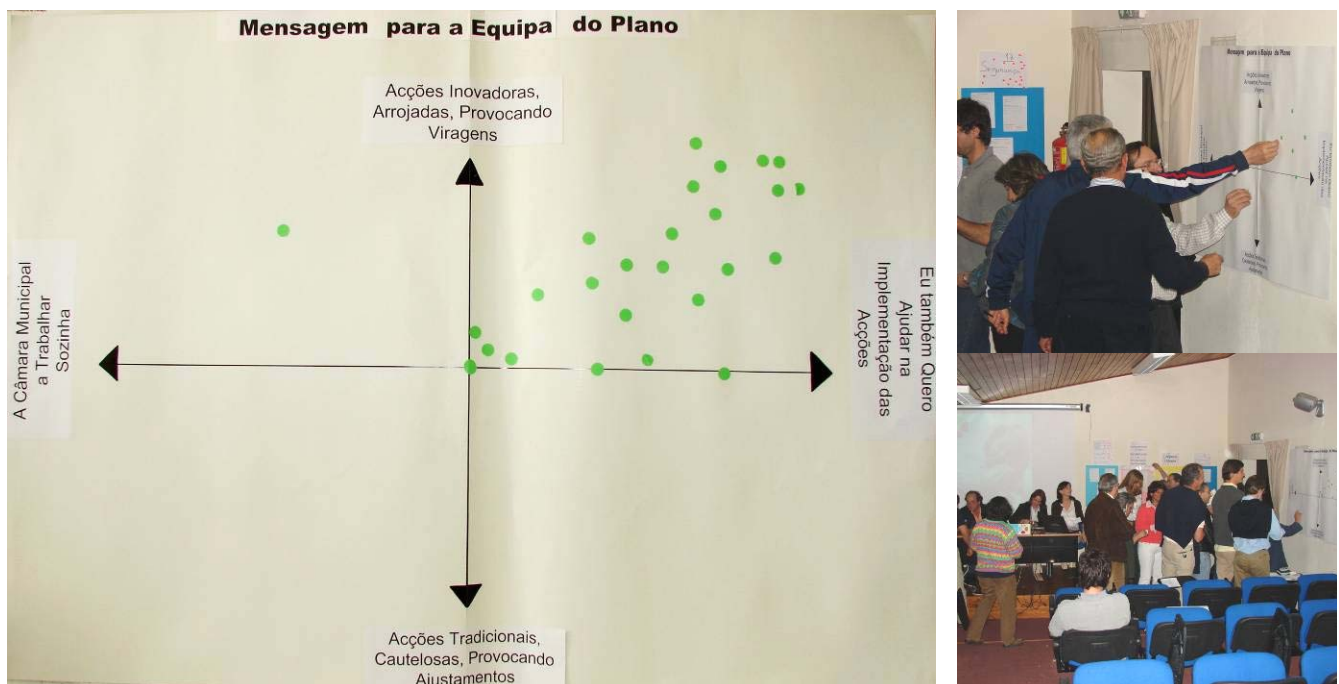


Figura 9 – Resultado da votação no poster “Mensagem para a Equipa do Plano”.

Como se pode constatar, a esmagadora maioria dos participantes optou pelo quadrante definido pelas opções **“Acções Inovadoras, Arrojadadas, Provocando Viragens”** e **“Eu Também Quero Ajudar na Implementação das Acções”**, endereçando assim uma clara mensagem à equipa do plano.

3.4 Constituição de Grupos de Acompanhamento

Para finalizar a Sessão foi solicitado aos participantes que no seguimento dos resultados da hierarquização dos principais desafios ao desenvolvimento da Freguesia do Estoril, optassem por acompanhar um dos cinco desafios/temas identificados no plenário inicial. Este gesto demonstra a vontade do participante de ficar ligado a um determinado desafio, de modo a constituir um grupo de acompanhamento e debate.

Indica-se de seguida a composição dos Grupos de Acompanhamento, para cada um dos cinco temas.

Tema 1: Ordenamento e Ocupação do Território/ Contenção Urbanística

Nome
David Silva e Sousa
Francisco Correia da Silva
João Dias Coelho
Luís Godinho Lopes
Rui Braula Reis

Tema 2: Comportamento Cívico / Sensibilização e Envolvimento da População

Nome
Aurelina Videira
Eduardo Moreira
Graça Serra
Isabel Machado
Karen Branco
Maria do Carmo Cortez
Maria Gracio
Mário Nunes
Raul Franco
Vanda de Sá Carvalho

Tema 3: Limpeza Urbana

Nome
Deolinda da Conceição
Fausto Bento
José Luís da Conceição

Tema 4: Segurança

Nome
José Pires
Lúcia David
Lusa David

Tema 5: Ruas Pedonais e Espaços Cicláveis

Nome
António Augusto
Charles Lindley
Luísa Machado
Ulla Rapazote Fernandes

4. ANEXOS

4.1 Programa

09h30	Recepção dos Participantes e Distribuição de Material.
10h00	<ul style="list-style-type: none">• Abertura da Sessão pelo Sr. Presidente da Junta de Freguesia do Estoril e pelo Sr. Vice-Presidente da Câmara Municipal.• Ponto de Situação dos Trabalhos da Agenda 21 Local (CMC).
10h30	<ul style="list-style-type: none">• Objectivos e Metodologia da Sessão de Participação (FCT-UNL).• Identificação dos Principais Desafios ao Desenvolvimento da Freguesia (FCT-UNL).
11h00	Sessão de Trabalho em Grupo: <ul style="list-style-type: none">• Construção de uma Visão de Futuro Desejado.• Identificação das Principais Propostas de Intervenção.
12h15	Plenário para Apresentação do Resultado dos Trabalhos por Tema.
12h45	Mensagem dos Participantes para a Equipa da A21L.
13h00	Encerramento da Sessão.

4.2 Lista de Participantes

Nome
Alfredo Antunes
Ana Ogando
António Augusto
António Branco
António Maria Sameiro
António Pires
Aurelina Videira
Carla Valente de Almeida
Carlos Areeiro
Charles Lindley
David Silva e Sousa
Deolinda da Conceição
Eduardo Moreira
Emília Correia Feijó
Fausto Bento
Francisco Correia da Silva
Francisco Maria Balsemão
Graça Serra
Isabel Machado
João Dias Coelho
João Oliveira
João Paulo Gomes
Jorge Saraiva Santos
José Luís da Conceição
José Pires
Karen Branco
Lúcia David
Luís Godinho Lopes

Nome
Luís Maia
Luísa Abreu
Luísa Ferreira
Luísa Machado
Lusa David
Manuel Basílio de Castro
Maria do Carmo Cortez
Maria Gracio
Mário Nunes
Miguel Andrade
Paulo Simões
Pedro Coriel
Pedro Mendonça
Pedro Silva
Raul Franco
Ricardo Valente
Rómulo Machado
Rui Braula Reis
Ulla Rapazote Fernandes
Vanda de Sá Carvalho
Vasco Andrade