


Exmo. Senhor
Dr. Carlos Manuel Lavrador de Jesus
Carreiras
Presidente da Câmara Municipal de Cascais
Praça 5 de Outubro
2754-501 Cascais



2011 DEZ 13 16:55

V/Referência:

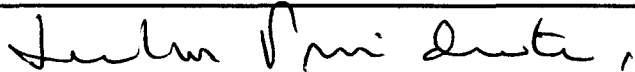
V/Comunicação:

N/Referência:

DPIC--0056-OFI-2011

N/Processo:

ASSUNTO: Plano das Bacias Hidrográficas das Ribeiras do Oeste
Divulgação do Processo de Consulta Pública - Edital



No âmbito do processo de planeamento em curso e para os efeitos do disposto no artigo 40.º do Decreto-Lei n.º 380/99, de 22 de Setembro, na sua redacção actual, a ARH do Tejo, I.P. procedeu à abertura do período para consulta pública sobre a versão provisória do **Plano das Bacias Hidrográficas das Ribeiras do Oeste**, em conformidade com o Aviso n.º 22525/2011, publicado no Diário da República, 2.ª Série, n.º 220, de 16 de Novembro, bem como sobre o respectivo processo de Avaliação Ambiental.

Cabe referir que nos termos do n.º 3 do mesmo artigo 40.º, o Plano, bem como o respectivo Relatório Ambiental, podem ser consultados, nomeadamente, na sede dos "municípios incluídos no respectivo âmbito de aplicação".

Neste sentido, tendo em vista o envolvimento de todos os cidadãos no processo de consulta pública do Plano das Bacias Hidrográficas (PBH) das Ribeiras do Oeste e tendo presente a divulgação e disponibilização em formato digital dos documentos produzidos e, por outro lado, uma estratégia de desmaterialização do processo e de optimização de recursos, solicita-se a essa Autarquia a divulgação do Edital que se anexa.

Mais informamos que este período de consulta pública tem a duração de 6 meses e que se encontram disponíveis os seguintes documentos relativos à versão para consulta pública do Plano e ao respectivo processo de Avaliação Ambiental:

Imp.001A.02 - Ofício DPIC--0056-OFI-2011

1/2



Ministério da Agricultura,
Mar, Ambiente e
Ordenamento do Território


ARH do Tejo, I.P.
Administração da Região Hidrográfica do Tejo, I.P.
Rua Braamcamp, 7 1250-048 Lisboa PORTUGAL
tel: 211 554 800/801 fax: 211 554 809
e-mail: geral@arhtejo.pt
www.arhtejo.pt

- Plano das Bacias Hidrográficas das Ribeiras do Oeste (Síntese para consulta pública)
- Plano das Bacias Hidrográficas das Ribeiras do Oeste (Síntese para consulta pública) - Versão extensa
- Plano das Bacias Hidrográficas das Ribeiras do Oeste (Resumo Não Técnico)
- Parte complementar A - Avaliação Ambiental (Síntese para consulta pública)
- Parte complementar B - Participação Pública (Síntese para consulta pública)
- Parte complementar B - Participação Pública (Síntese para consulta pública) - Versão extensa
- Plano das Bacias Hidrográficas das Ribeiras do Oeste (Repositório de Mapas), e ainda
- Avaliação Ambiental Estratégica do PBH Ribeiras do Oeste (Resumo Não Técnico)
- Relatório Ambiental do PBH Ribeiras do Oeste

podendo ser acedidos nas páginas de *Internet* da ARH do Tejo, I.P. (www.arhtejo.pt / www.planoribeirasdooeste.arhtejo.pt), do Instituto da Água, I.P. (www.inag.pt), do Ministério da Agricultura, Mar, Ambiente e Ordenamento do Território (<http://portal.min-agricultura.pt/portal/page/portal/MADRP/PT>) e no portal do cidadão (www.portaldocidadao.pt)

Aproveitamos para agradecer a disponibilidade dessa Autarquia para divulgação deste Edital da forma que for julgada mais conveniente, tendo em vista os objectivos referidos.

Com os melhores cumprimentos,



O Presidente



Manuel Lacerda

Anexo: Edital

EDITAL**Plano das Bacias Hidrográficas das Ribeiras do Oeste - Fase de Consulta Pública**

Manuel Lacerda, Presidente da Administração da Região Hidrográfica do Tejo, I.P. (ARH do Tejo, I.P.), torna público que, nos termos e para os efeitos do disposto no n.º 3 do artigo 40.º do Decreto-Lei n.º 380/99, de 22 de Setembro, na sua redacção actual, a ARH do Tejo, I.P. procedeu à abertura do período para consulta pública sobre a versão provisória do Plano das Bacias Hidrográficas das Ribeiras do Oeste, em conformidade com o Aviso n.º 22525/2011, publicado no Diário da República, 2.ª Série, n.º 220, de 16 de Novembro, bem como sobre o respectivo processo de Avaliação Ambiental.


A consulta pública decorrerá pelo período de 6 meses, podendo os interessados consultar, durante o horário normal de expediente (das 9 às 12 e 30 e das 14 às 17 horas), na sede da ARH do Tejo, I.P., na Rua Braamcamp, n.º 7, 1250-048 Lisboa (Telefone 211 554 800) e no Gabinete Sub-Regional do Oeste nas Caldas da Rainha, bem como nas instalações do Instituto da Água, I.P. em Lisboa, os seguintes documentos relativos às versões provisórias do Relatório Técnico (Resumo Não Técnico, Síntese para Consulta Pública, Síntese para Consulta Pública - versão extensa e Repositório de Mapas) e das Partes Complementares A - Avaliação Ambiental (Síntese para Consulta Pública) e B - Participação Pública (Síntese para Consulta Pública e Síntese para Consulta Pública - versão extensa), e ainda o Relatório Ambiental e respectivo Resumo Não Técnico.

Os interessados poderão apresentar os seus pedidos de esclarecimento, observações ou sugestões, por escrito remetidas pelo correio ou entregues nos locais acima referidos. Podem ainda ser enviados através de formulário disponível em www.planoribeirasdooeste.arhtejo.pt.

Todos os documentos serão igualmente disponibilizados nas páginas de *Internet* da ARH do Tejo, I.P. (www.arhtejo.pt / www.planoribeirasdooeste.arhtejo.pt), do Instituto da Água, I.P. (www.inag.pt), do Ministério da Agricultura, Mar, Ambiente e Ordenamento do Território (<http://portal.min-agricultura.pt/portal/page/portal/MADRP/PT>) e no portal do cidadão (www.portaldocidadao.pt).

Lisboa, 16 de Novembro de 2011

O Presidente da ARH do Tejo, I.P.



Manuel Lacerda

EDITAL**Plano das Bacias Hidrográficas das Ribeiras do Oeste - Fase de Consulta Pública**

Manuel Lacerda, Presidente da Administração da Região Hidrográfica do Tejo, I.P. (ARH do Tejo, I.P.), torna público que, nos termos e para os efeitos do disposto no n.º 3 do artigo 40.º do Decreto-Lei n.º 380/99, de 22 de Setembro, na sua redacção actual, a ARH do Tejo, I.P. procedeu à abertura do período para consulta pública sobre a versão provisória do Plano das Bacias Hidrográficas das Ribeiras do Oeste, em conformidade com o Aviso n.º 22525/2011, publicado no Diário da República, 2.ª Série, n.º 220, de 16 de Novembro, bem como sobre o respectivo processo de Avaliação Ambiental.


A consulta pública decorrerá pelo período de 6 meses, podendo os interessados consultar, durante o horário normal de expediente (das 9 às 12 e 30 e das 14 às 17 horas), na sede da ARH do Tejo, I.P., na Rua Braamcamp, n.º 7, 1250-048 Lisboa (Telefone 211 554 800) e no Gabinete Sub-Regional do Oeste nas Caldas da Rainha, bem como nas instalações do Instituto da Água, I.P. em Lisboa, os seguintes documentos relativos às versões provisórias do Relatório Técnico (Resumo Não Técnico, Síntese para Consulta Pública, Síntese para Consulta Pública - versão extensa e Repositório de Mapas) e das Partes Complementares A - Avaliação Ambiental (Síntese para Consulta Pública) e B - Participação Pública (Síntese para Consulta Pública e Síntese para Consulta Pública - versão extensa), e ainda o Relatório Ambiental e respectivo Resumo Não Técnico.

Os interessados poderão apresentar os seus pedidos de esclarecimento, observações ou sugestões, por escrito remetidas pelo correio ou entregues nos locais acima referidos. Podem ainda ser enviados através de formulário disponível em www.planoribeirasdooeste.arhtejo.pt.

Todos os documentos serão igualmente disponibilizados nas páginas de *Internet* da ARH do Tejo, I.P. (www.arhtejo.pt / www.planoribeirasdooeste.arhtejo.pt), do Instituto da Água, I.P. (www.inag.pt), do Ministério da Agricultura, Mar, Ambiente e Ordenamento do Território (<http://portal.min-agricultura.pt/portal/page/portal/MADRP/PT>) e no portal do cidadão (www.portaldocidadao.pt).

Lisboa, 16 de Novembro de 2011

O Presidente da ARH do Tejo, I.P.



Manuel Lacerda