




**Legenda:**

 ÁREA DE INTERVENÇÃO DO PLANO





**Cascais**  
Câmara Municipal

DPT  
Departamento  
de Planeamento  
do Território


---

**DORT** Divisão de Ordenamento do Território

Parceiros:

Colaboração:

 aapb - arquitectura, lda

Identificação da Cartografia de referência e Informação associada, nos termos do nº1 do Artº 7 do Decreto Regulamentar nº 10 / 2009, de 29 de Maio:

Entidade Proprietária da Cartografia:

Entidade Produtora / Data de Edição:

Situação:

---

Sistema de Referência Datum e Projeção Cartográfica

Gauss - Elipsóide Internacional - Datum Lisboa

Exactidão Posicional:

Série Cartográfica Oficial

Carta Militar de Portugal Série M888 - Folhas 415, 416, 429 e 430

Obs.: AS ÁREAS DELIMITADAS PODERÃO SOFRER AJUSTES DE PORMENOR

---

Assunto: **PLANO DE PORMENOR DO ESPAÇO TERCIÁRIO DE SASSOEIROS NORTE**

Local: **SASSOEIROS - CARAVELOS**

Desenho: **PLANTA DE LOCALIZAÇÃO**

Fase: **ELABORAÇÃO**

---

Versão:  Data:

Escala:

O Técnico:

Código:

Folha Nº: **001.0**

CÂMARA MUNICIPAL  
REVISÃO  
20 DEZ. 2010  
CASCAIS

