

**Legenda:**

- - - - ÁREA DE INTERVENÇÃO DO PLANO
- \_ \_ \_ \_ RIBEIRA DE SASSOEIROS


**EDIFICADO:**


- EQUIPAMENTO
- COMÉRCIO
- HABITAÇÃO
- HABITAÇÃO, COMÉRCIO
- HABITAÇÃO, COMÉRCIO, SERVIÇOS
- SEM USO DEFINIDO
- SERVIÇOS
- ÁREA DESTINADA A EQUIPAMENTO
- USO NÃO IDENTIFICADO

**ÁREAS VERDES:**

- RESERVA ECOLÓGICA NACIONAL
- VERDE URBANO

**DORT** Divisão de Ordenamento do Território

Parcelos:  
 Comércio de Investimentos Imobiliários Cascais, S.A.

Colaboração:  
 aapb - arquitectura, lda

Identificação da Cartografia de referência e informação associada, nos termos do nº1 do Artº 7 do Decreto Regulamentar nº 10 / 2009, de 29 de Maio:

Entidade Proprietária da Cartografia:  
 Câmara Municipal de Cascais

Entidade Produtora / Data de Edição:  
 Logica - 2009

Situação:  
 Em processo de homologação

Sistema de Referência Datum e Projecção Cartográfica  
 Hayford-Gauss Datum 73

Exactidão Posicional  
 0.40 m

Série Cartográfica Oficial  
 Planimetria - SIGWeb CMCascais

Obs.:  
 AS ÁREAS DELIMITADAS PODERÃO SOFRER AJUSTES DE PORMENOR

Assunto:  
 PLANO DE PORMENOR DO ESPAÇO TERCIÁRIO DE SASSOEIROS NORTE

Local:  
 SASSOEIROS - CARCAVELOS

Desenho:  
 PLANTA DA ENVOLVENTE

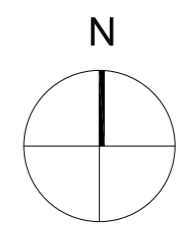
Fase:  
 ELABORAÇÃO

Versão: > Data: NOV 2010

Escala:  
 1/2 000

O Técnico: >

Código: >



Folha Nº.:  
003.0

CÂMARA MUNICIPAL  
 RECEBIDO  
 20 DEZ. 2010  
 CASCAIS