






<b>Legenda:</b>	 Linha de Cercagem	 N		
	 Linha de Situação do Plano			
 Linha de Fase de Intervenção do Plano				
<b>DORT</b> Divisão de Ordenamento de Território				
<b>Parcela:</b> RAUL FERREIRA & FILHO, LDA				
<b>Colaboração:</b>				
COORDENAÇÃO: Eng. Coelho Sérgio COORDENAÇÃO URBANÍSTICA: Eng. António A. Carneiro ARQUITECTURA: Eng. António Carneiro, Eng. Paulo Bentes PLANO: Eng. Paulo Bentes, Eng. António A. Carneiro ESTUDO DE CONDIÇÕES: Eng. António A. Carneiro IDENTIFICAÇÃO: Eng. António A. Carneiro HISTÓRIA: Eng. António A. Carneiro				
<b>Obs.:</b> _____ _____ _____				
<b>Assunto:</b> Plano de Pormenor do Espaço de Reestruturação Urbanística da Quinta do Barão				
<b>Local:</b> CARCAVELOS				
<b>Desenho:</b> PLANTA DE SITUAÇÃO EXISTENTE FOTOGRAFIA AÉREA				
<b>Fase:</b> VERSÃO FINAL				
<b>Substitui:</b> _____				
<b>Escala:</b> 1/1000		<b>Data:</b> Dezembro 2008		<b>Folha Nº:</b> 004.2
<b>Código:</b> _____				