CASCAIS

CÂMARA MUNICIPAL

PLANO DIRETOR MUNICIPAL

CASCAIS
CÂMARA MUNICIPAL

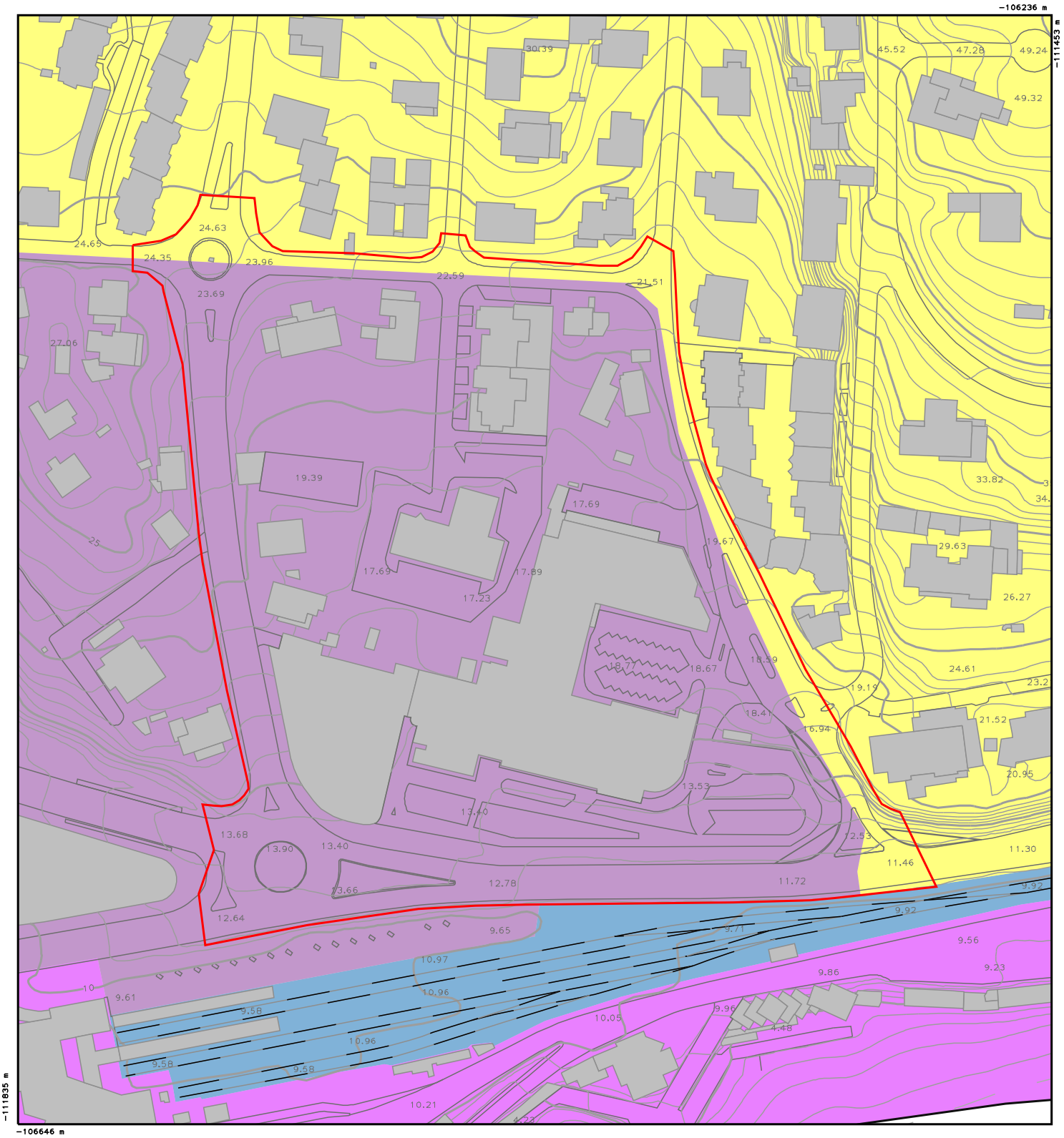

Ordenamento Qualificação

- Espaço Central
- Espaço Central Histórico
- Espaço Residencial
- Espaço de Infraestruturas

Norte

Versão Informática – Não substitui consulta aos diplomas publicados.
Cartografia no sistema de referência PT-TM06/ETRS89

0m 50m 100m

Escala 1:2000

Folha 2/13

Data 08/02/2017

CASCAIS
CÂMARA MUNICIPAL

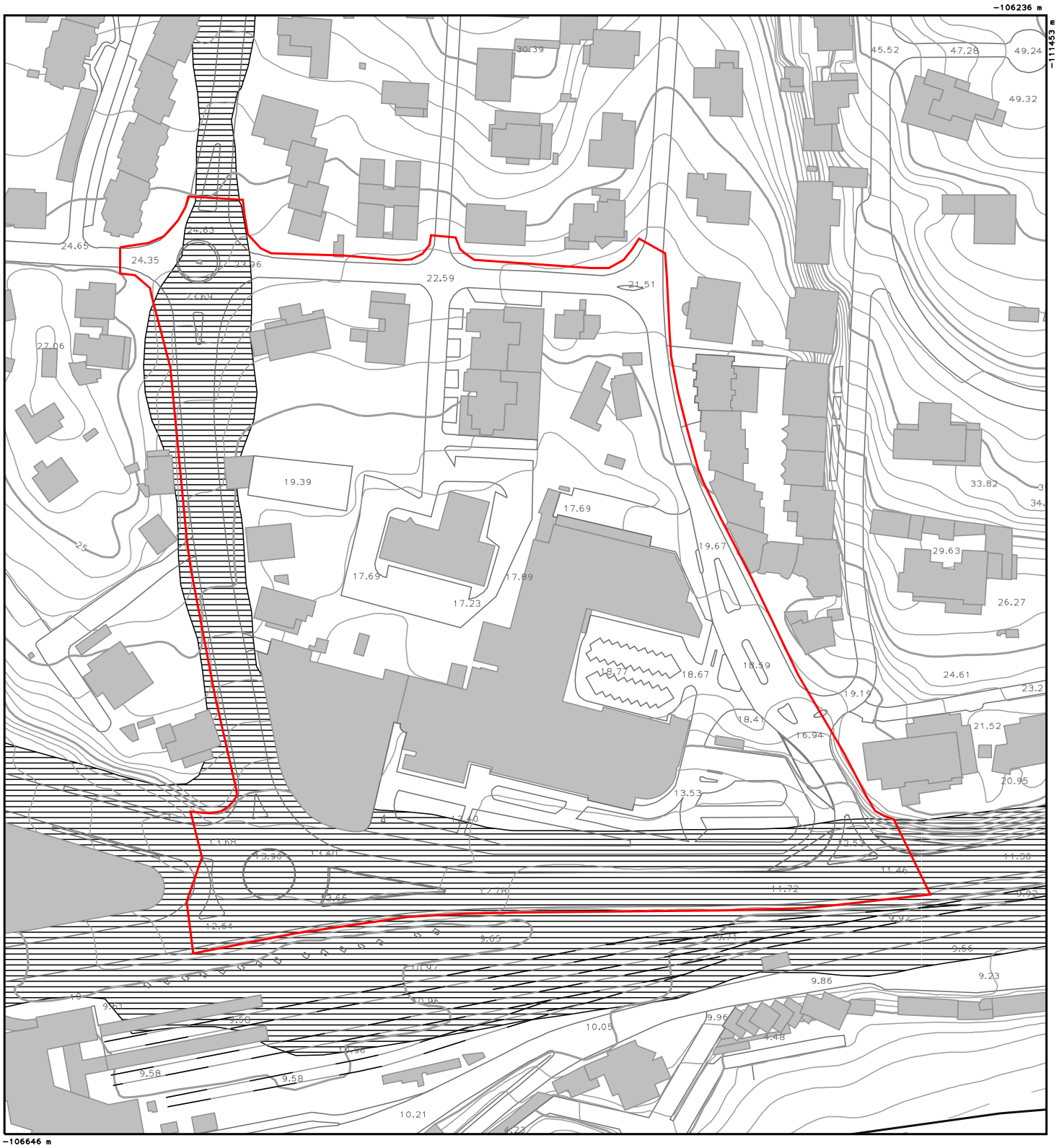

Ordenamento Zonamento Acústico

Zonas de Conflito

Norte

Versão Informática – Não substitui consulta aos diplomas publicados.
Cartografia no sistema de referência PT-TM06/ETRS89

0m 50m 100m

Escala 1:2000

Folha 3/13

Data 08/02/2017

CASCAIS
CÂMARA MUNICIPAL

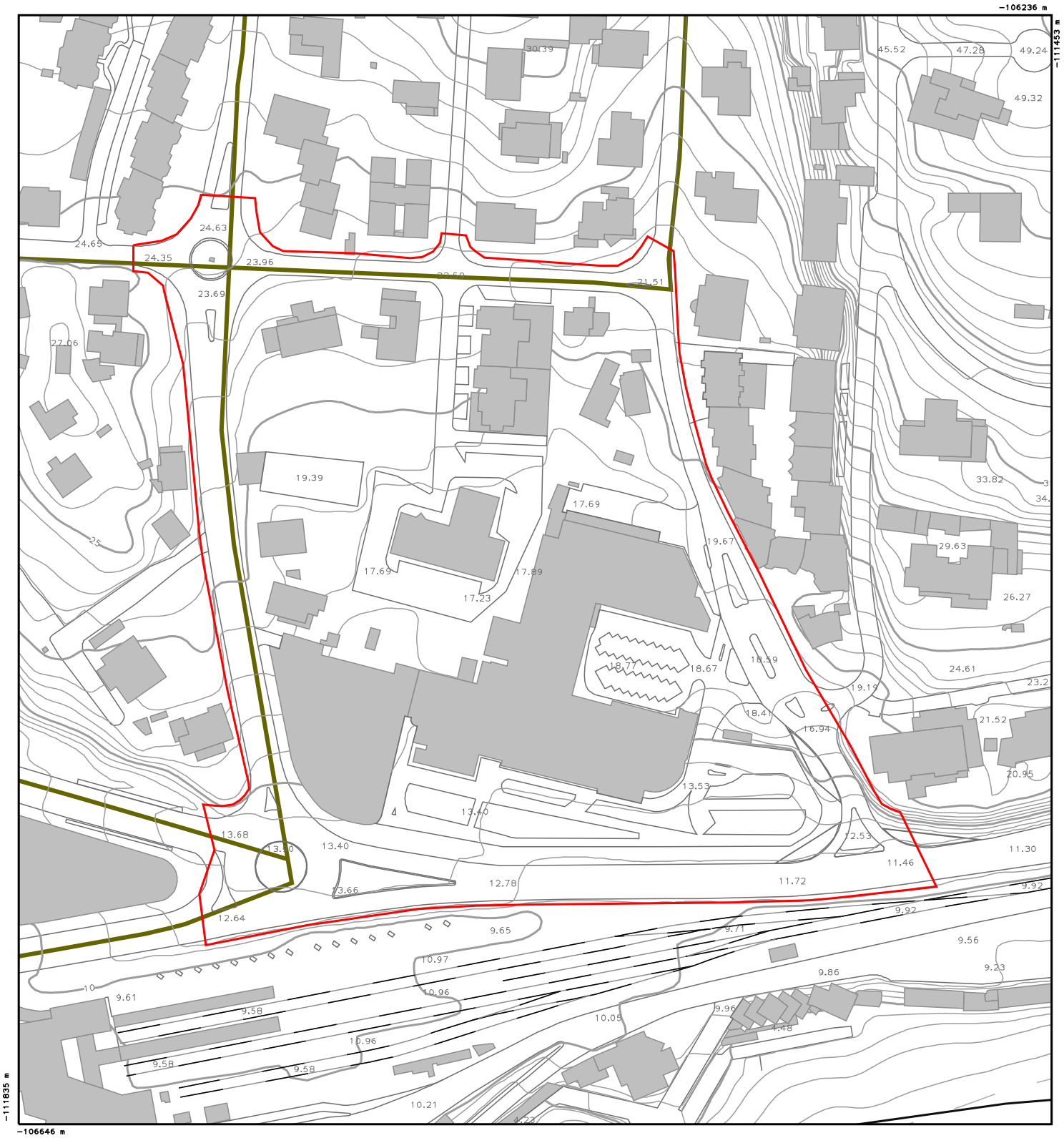

Ordenamento Acessibilidade

Posição Transporte Público – Rede de Transportes Públicos Existente

Norte

Versão Informática – Não substitui consulta aos diplomas publicados.
Cartografia no sistema de referência PT-TM06/ETRS89

0m 50m 100m

Escala 1:2000

Folha 4/13

Data 08/02/2017

CASCAIS
CÂMARA MUNICIPAL

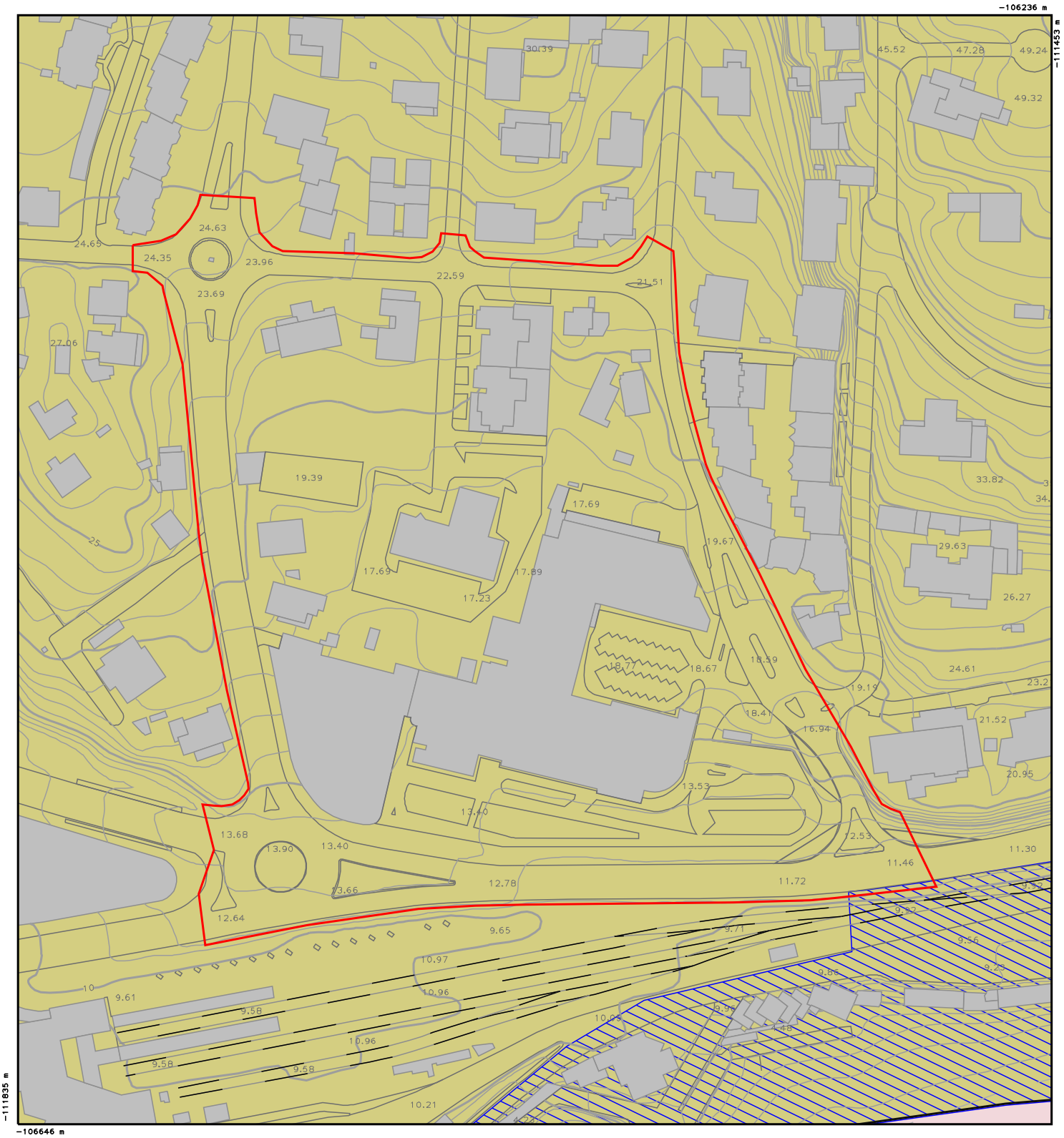

Ordenamento Planos

- Pooc Cidadela – Forte de S. Julião da Barra
- Plano da Bacia Hidrografica do Tejo
- PROFAML
- PROTAML

Norte

Versão Informática – Não substitui consulta aos diplomas publicados.
Cartografia no sistema de referência PT-TM06/ETRS89

0m 50m 100m

Escala 1:2000

Folha 5/13

Data 08/02/2017

CASCAIS
CÂMARA MUNICIPAL

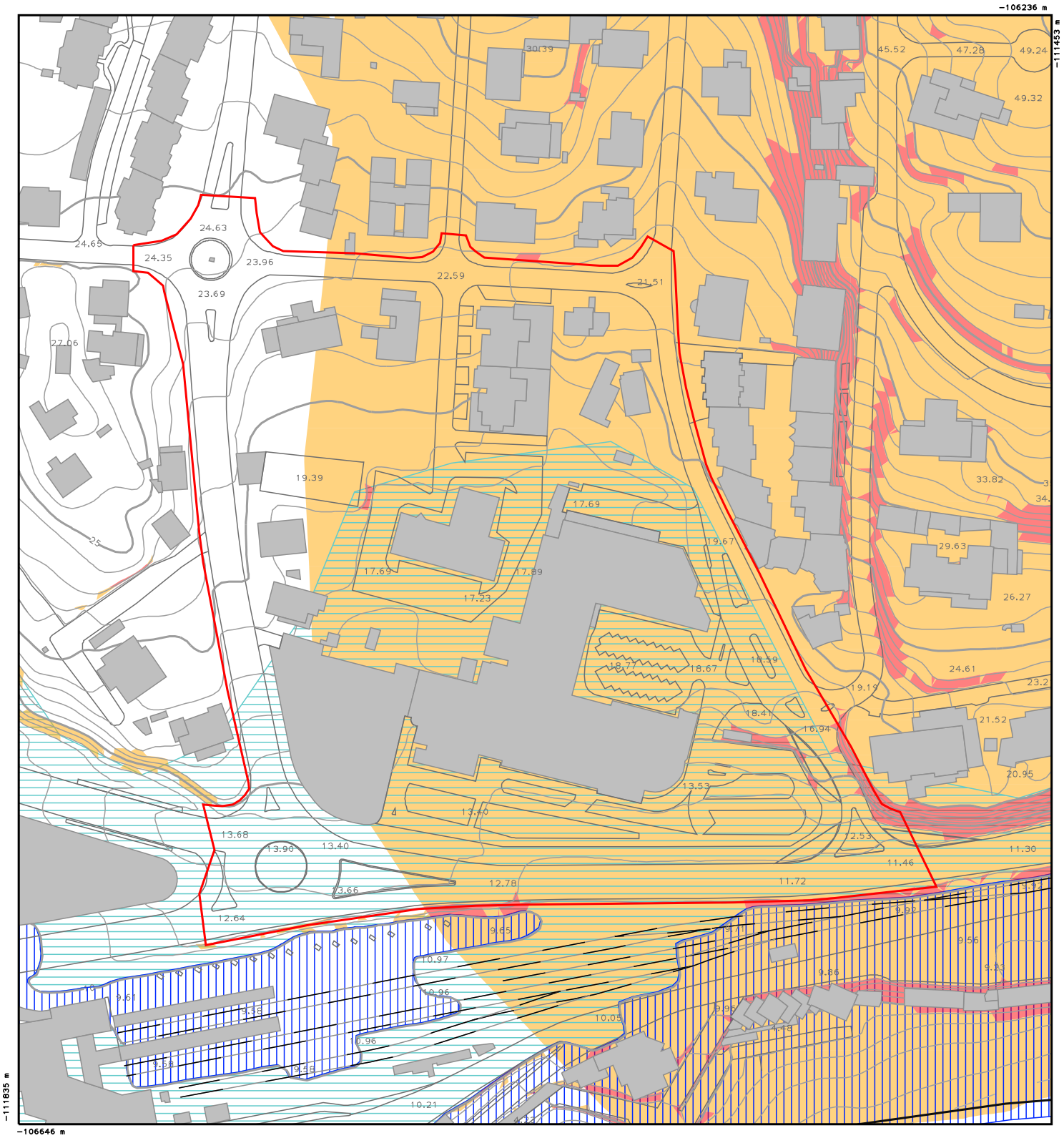

Ordenamento Suscetibilidade

- Limite Sismo – Grau de Suscetibilidade: Suscetibilidade elevada
- Limite Sismo – Grau de Suscetibilidade: Suscetibilidade moderada
- Limite Tsunami – Grau de Suscetibilidade: Suscetibilidade elevada
- Limite Tsunami – Grau de Suscetibilidade: Suscetibilidade moderada

Norte

Versão Informática – Não substitui consulta aos diplomas publicados.
Cartografia no sistema de referência PT-TM06/ETRS89

0m 50m 100m

Escala 1:2000

Folha 6/13

Data 08/02/2017

CASCAIS
CÂMARA MUNICIPAL

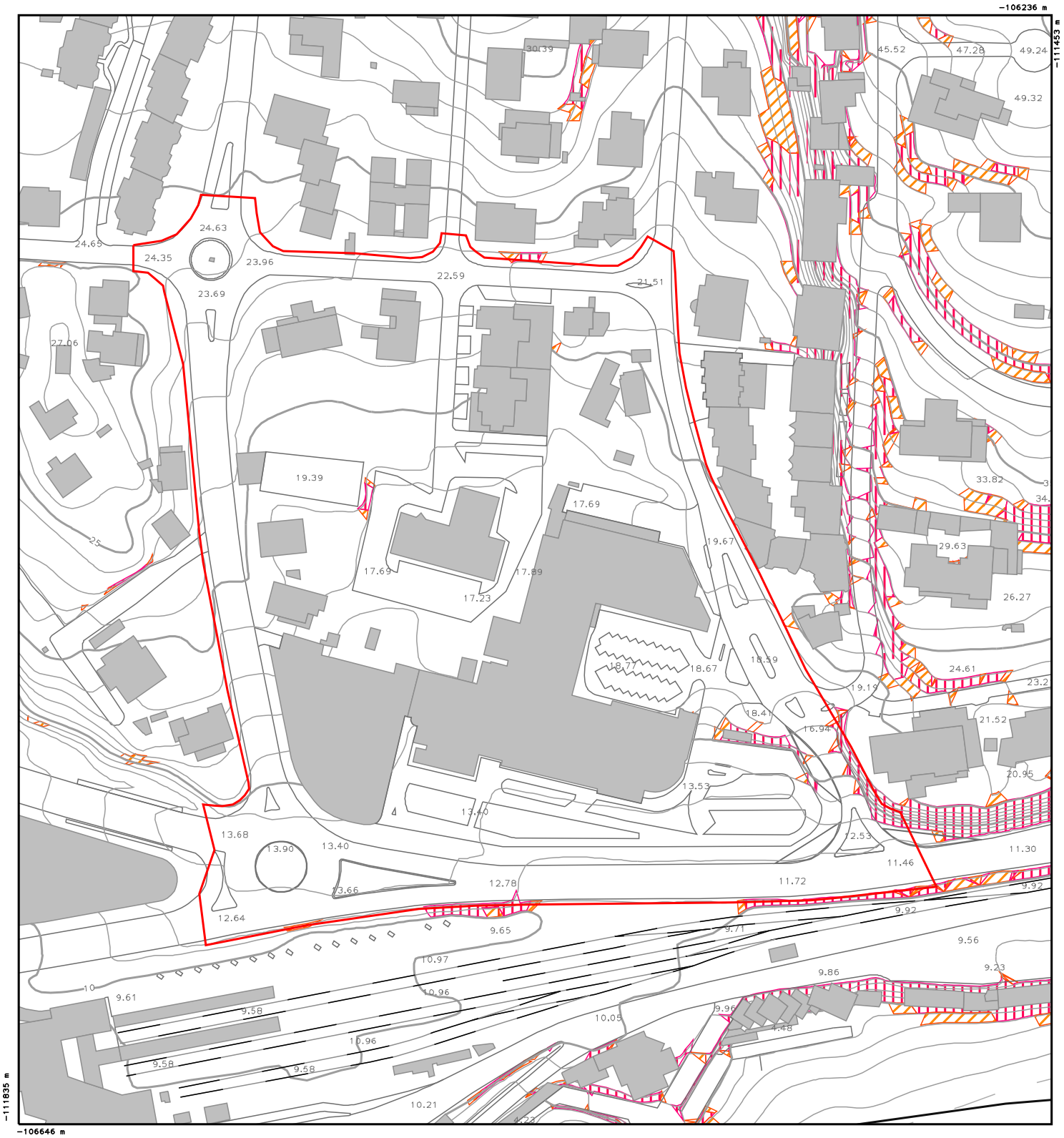

Ordenamento Suscetibilidade

Limite Vertentes – Grau de Suscetibilidade: Suscetibilidade elevada

Limite Vertentes – Grau de Suscetibilidade: Suscetibilidade moderada

Norte

Versão Informática – Não substitui consulta aos diplomas publicados.
Cartografia no sistema de referência PT-TM06/ETRS89

0m 50m 100m

Escala 1:2000

Folha 7/13

Data 08/02/2017

CASCAIS
CÂMARA MUNICIPAL

Ordenamento Aeronautico

- Limite Aerodromo – Zona 4 – Proteção de Atividades com aves e controlo da avifauna
- Limite Aerodromo – Zona 10 – proteção de luzes passiveis de interferir com a segurança de voo da aeronave
- Heliporto

Norte

Versão Informática – Não substitui consulta aos diplomas publicados.
Cartografia no sistema de referência PT-TM06/ETRS89

0m 50m 100m

Escala 1:2000

Folha 8/13

Data 08/02/2017

CASCAIS
CÂMARA MUNICIPAL

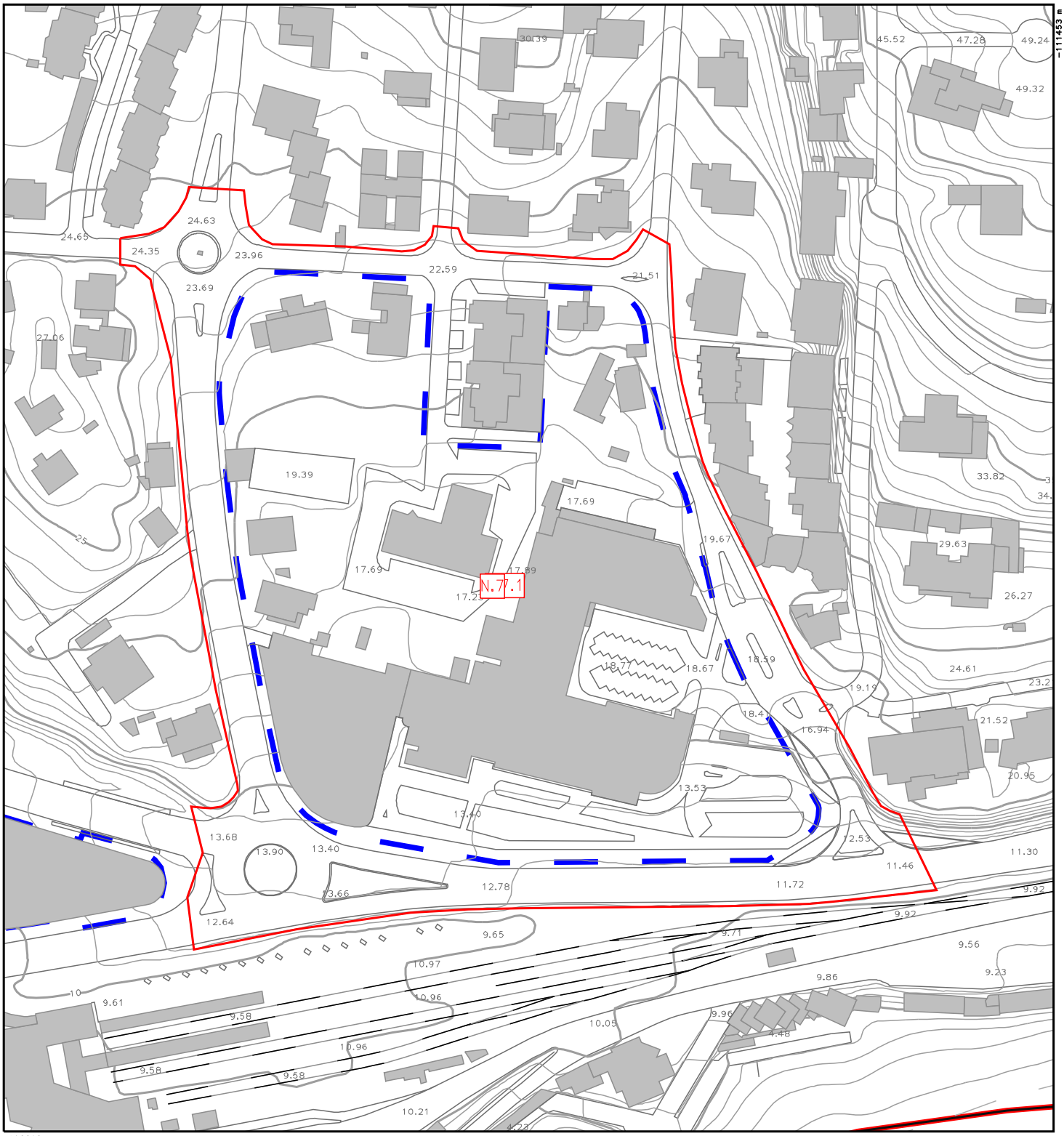

Ordenamento UOPG

Sub-UOPG

UOPG

Norte

Versão Informática – Não substitui consulta aos diplomas publicados.
Cartografia no sistema de referência PT-TM06/ETRS89

0m 50m 100m

Escala 1:2000

Folha 9/13

Data 08/02/2017

CASCAIS
CÂMARA MUNICIPAL

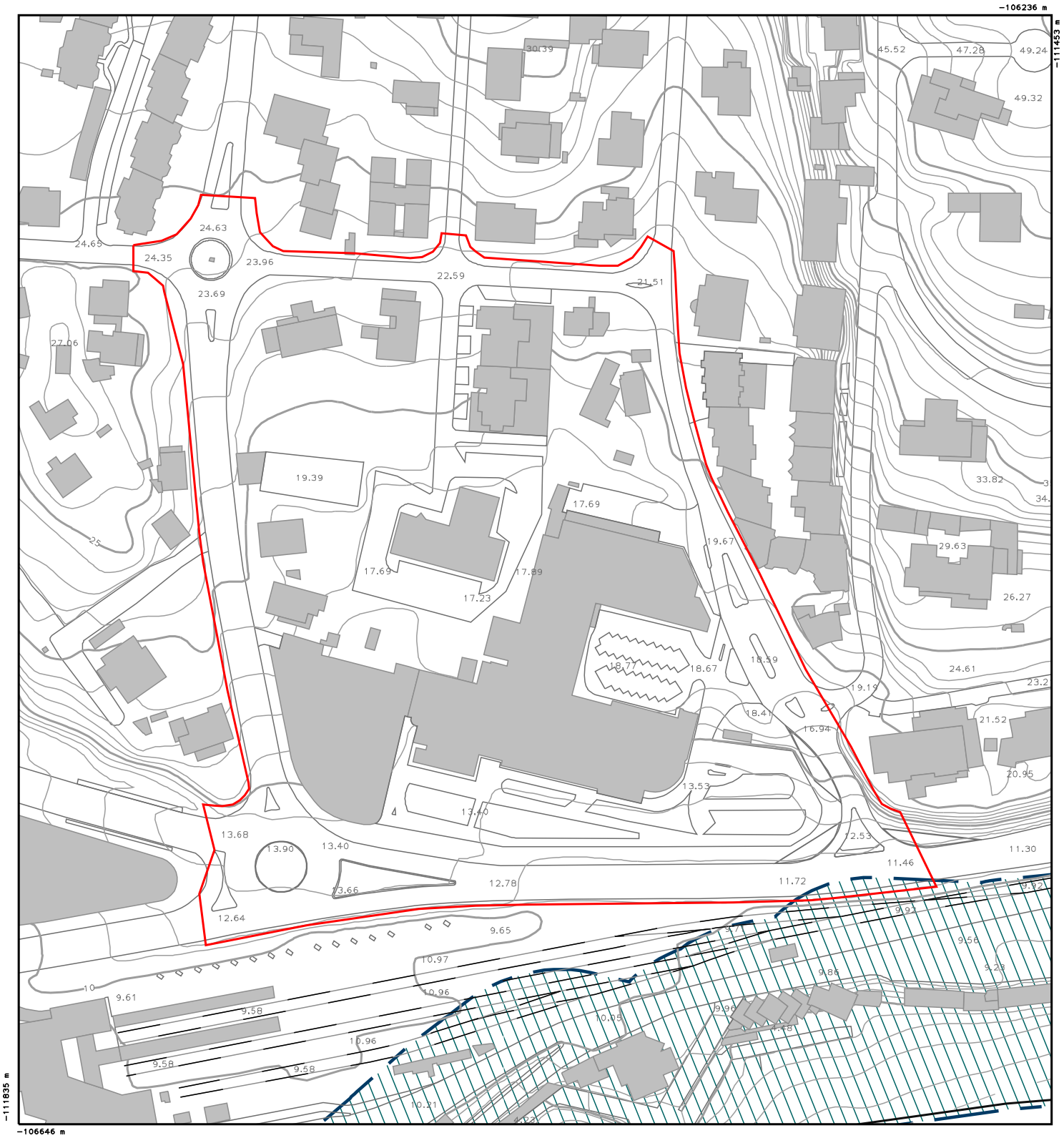

Recursos e Valores Naturais

Margem das águas do mar

Norte

Versão Informática – Não substitui consulta aos diplomas publicados.
Cartografia no sistema de referência PT-TM06/ETRS89

0m 50m 100m

Escala 1:2000

Folha 10/13

Data 08/02/2017

CASCAIS
CÂMARA MUNICIPAL

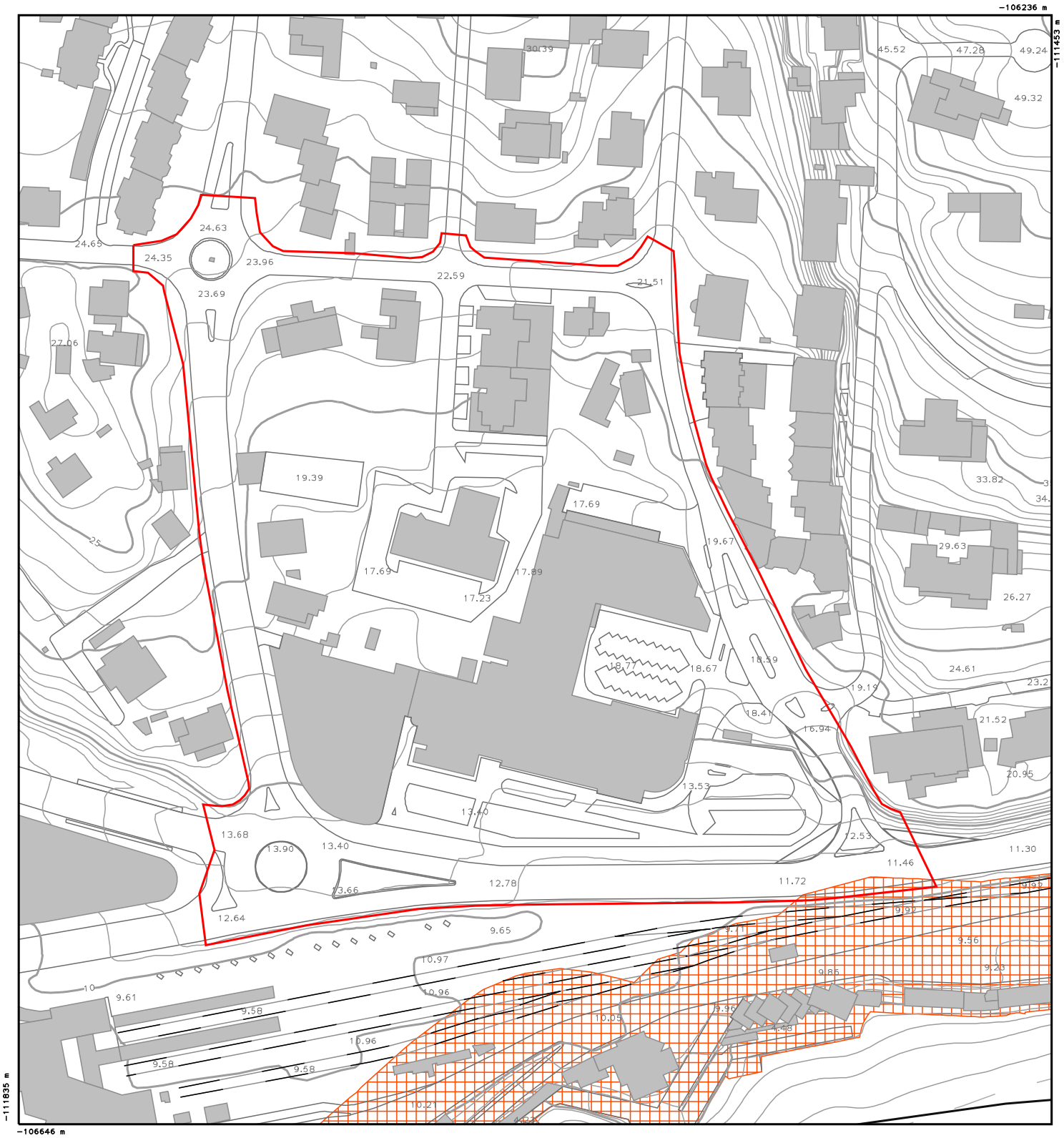

REN – Reserva Ecológica Nacional

Faixa terrestre de proteção costeira

Norte

Versão Informática – Não substitui consulta aos diplomas publicados.
Cartografia no sistema de referência PT-TM06/ETRS89

0m 50m 100m

Escala 1:2000

Folha 11/13

Data 08/02/2017

CASCAIS
CÂMARA MUNICIPAL

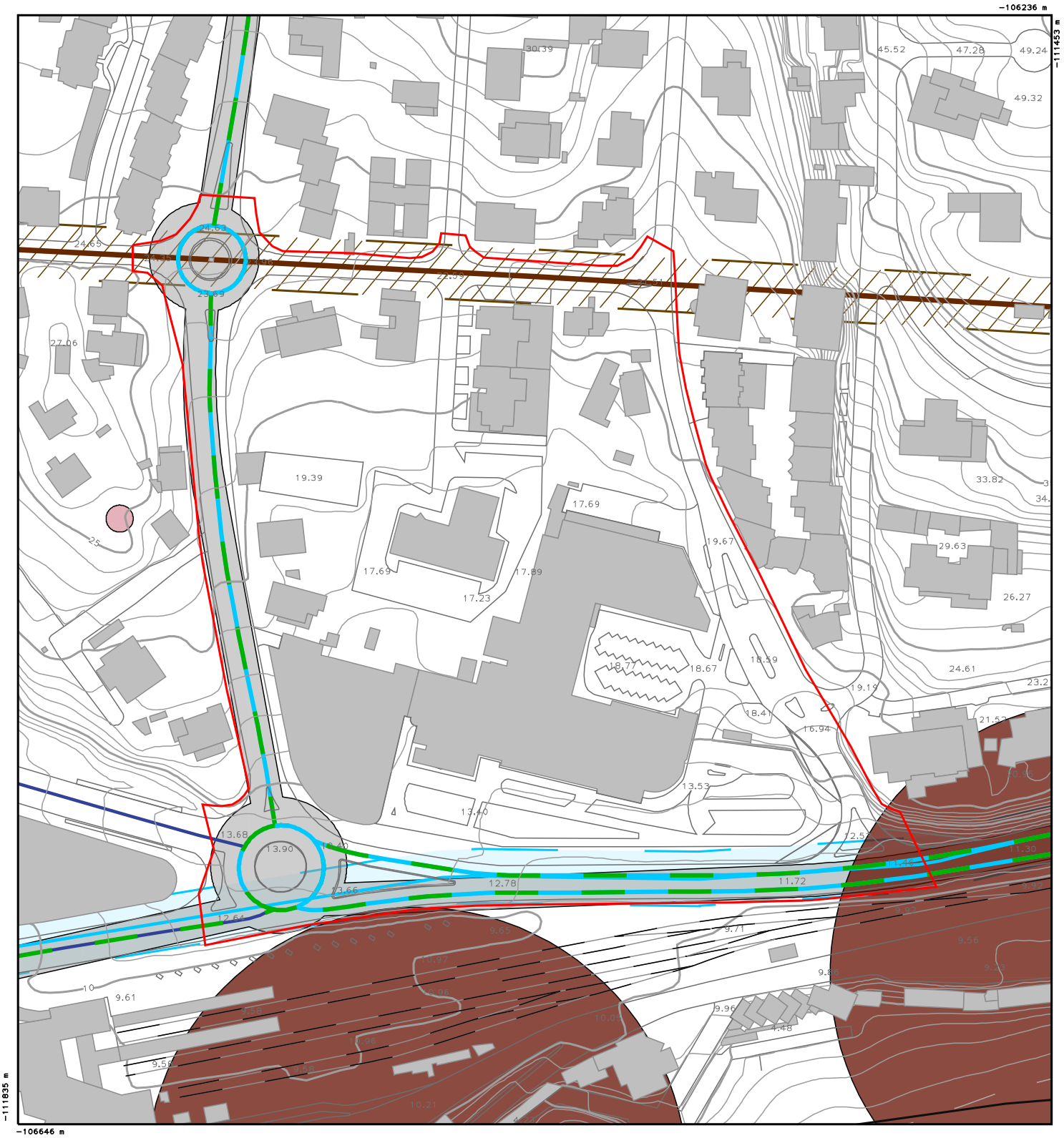

Infraestruturas

- Limite Abastecimento de Águas – Designação da Infraestrutura: Conduta adutora servidão
- Limite Drenagem de Águas Residuais – Designação da Infraestrutura: Estação elevatória
- Limite Drenagem de Águas Residuais – Designação da Infraestrutura: Zona de proteção ao coletor e/ou ao interceptor
- Limite Rede Rodoviária (Hierarquia) – Área de servidão das vias
- Limite Servidões Radioelétricas – Designação da Infraestrutura: Ajudas de rádio
- Posição Abastecimento de Águas – Designação da Infraestrutura: Conduta adutora e respetiva zona de proteção (EPAL)
- Posição Drenagem de Águas Residuais – Designação da Infraestrutura: Interceptor (SANEST)
- Posição Rede Rodoviária (Hierarquia) – Designação da Infraestrutura: Rede rodoviária estruturante e de distribuição principal nível 2 existente
- Posição Rede Rodoviária (Hierarquia) – Designação da Infraestrutura: Rede rodoviária de distribuição secundária nível 3 existente
- Posição Rede Rodoviária (PRN) – Designação da Infraestrutura: Estrada nacional (EN) desclassificada

Norte

Versão Informática – Não substitui consulta aos diplomas publicados.
Cartografia no sistema de referência PT-TM06/ETRS89

0m 50m 100m

Escala 1:2000

Folha 12/13

Data 08/02/2017

CASCAIS
CÂMARA MUNICIPAL

Património Cultural

Limite Zona Especial de Proteção – Tipo de Património: Zona especial de proteção ZEP

Limite Arte Pública – Tipo de Património: Arte pública

Norte

Versão Informática – Não substitui consulta aos diplomas publicados.
Cartografia no sistema de referência PT-TM06/ETRS89

0m 50m 100m

Escala 1:2000

Folha 13/13

Data 08/02/2017