

















Legenda :

-  Limite da Área de Intervenção do Plano
-  Edifício Existente
-  Troço Coberto de Curso de Água - Ribeira da Castelhana
- Servidões Administrativas e Utilidade Pública:**
-  Área Terrestre de Protecção do POOC - Plano de Ordenamento da Orla Costeira Troço Cidadela / Forte de São Julião da Barra
-  Domínio Público Hídrico - Ribeira da Castelhana (faixa de protecção ao troço coberto - 10m)
-  Domínio Público Hídrico - Maré (50m a partir da Linha de Costa)
-  Marco Geodésico - 3ª Categoria
-  Área de Protecção a Marcos Geodésicos - Hotel Estoril Sol (15m)
-  Conduta de Cascais (10m)
- Património Edificado:**
-  I.P.A.R. - Área de Protecção a Imóveis Classificados (50m)
-  Forte de Nossa Senhora da Conceição (Imóvel Classificado)
- Vias:**
-  Rede Primária de Âmbito Municipal Existente (20m a partir do Eixo da Via)
-  Rede Municipal Existente - E.N. 6 (6m a partir do Eixo da Via)




Cascais
Câmara Municipal



DPE
Departamento
Planeamento
Estratégico

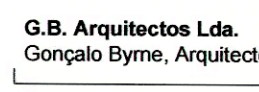
DORT Divisão de Ordenamento do Território

Parceiros:




ESTORIL SOL SGPS, S.A.

Colaboração:



G.B. Arquitectos Lda.
Gonçalo Byrne, Arquitecto



afasciados
Colaborador de Arquitectura Paisagista
Pedro Galvão Costa | Rui Melo Mendes

Obs.:

Transposição Gráfica da Carta Oficial de Condicionantes do PDM de Cascais

Assunto:

PLANO DE PORMENOR PARA A REESTRUTURAÇÃO URBANÍSTICA DOS TERRENOS DO HOTEL ESTORIL-SOL E ÁREA ENVOLVENTE

Local:

CASCAIS

Desenho:

PLANTA DE CONDICIONANTES II
ÁREA DE INTERVENÇÃO

Fase:

ELABORAÇÃO

Substitui:

Escala:
1/1000

O Técnico:

Código:

Data:
18 AGOSTO 2005

Folha Nº:

006.2

21 NOV. 2005

CASCAIS

Nota: Por motivos de legibilidade, o grafismo adoptado difere do empregue nas cartas do PDM de Cascais