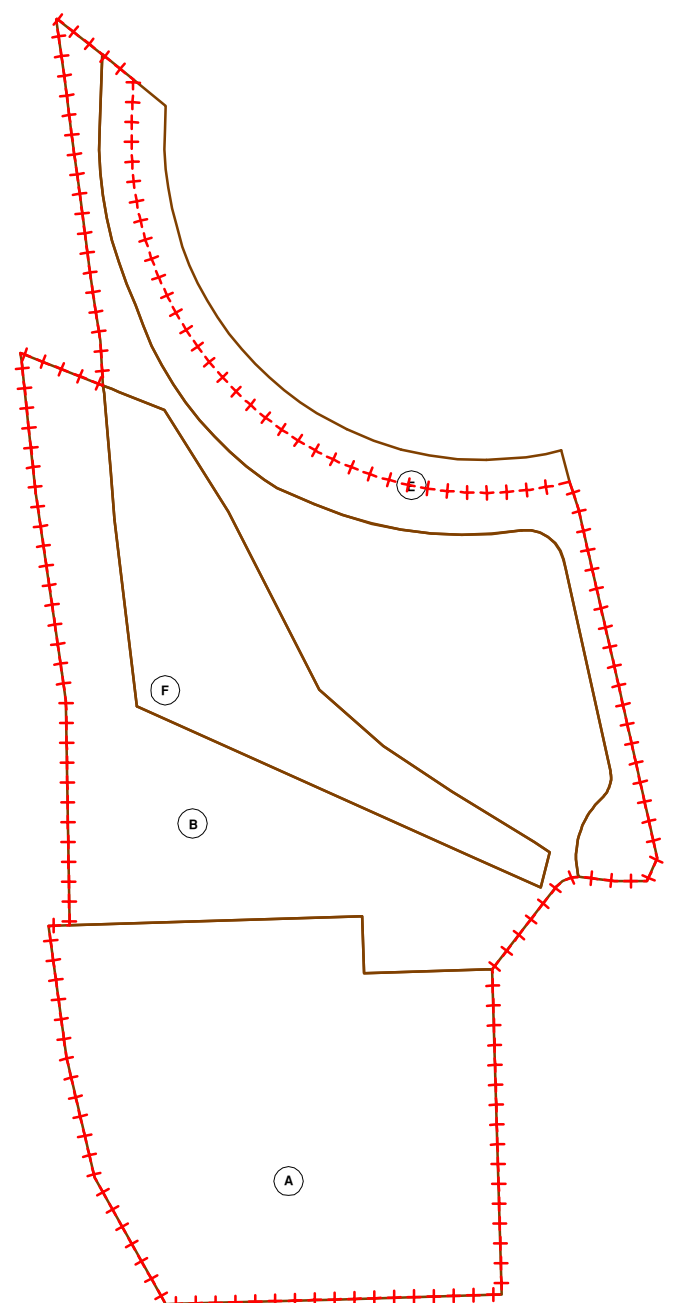




LEGENDA

+++++ LIMITE DA ÁREA DE INTERVENÇÃO
 (CORRESPONDENTE COMO LIMITE DA LINHA DE EXECUÇÃO)




CARACTERIZAÇÃO DOS PRÉDIOS

| PRÉDIO | ÁREA m ² | NATUREZA | MATRIZ |
|--------|---------------------|----------------|--|
| A | 10.265,00 | Urbano | Art 15.298 |
| B | 13.182,11 | Rústico | Art 1.835, secção 61-71(parte) Art 1.794, secção 61-71(parte) |
| E | 5.159,89 | D.P. Municipal | Parte art 1.835, secção 61-71 |
| F | 4.326,00 | Rústico | Parte art 1.835, secção 61-71 |

DORT Divisão de Ordenamento de Território

Parceiros:



Briso BRISA AUTOESTRADAS DE PORTUGAL, S.A.

Obs.:

Assunto:
PLANO DE PORMENOR para a Instalação da Sede Nacional da BRISA AUTOESTRADAS DE PORTUGAL, S.A. em S.Domingos de Rana

Local:
QUINTA DA TORRE DA AGUILHA

Desenho:
**PLANTA CADASTRAL I
 CADASTRO ANALÓGICO**

Fase:
VERSÃO FINAL

Substitui:

Escala: 1:1000 Data: OUTUBRO.2008 Folha Nº.: **007 1**

O Técnico: _____

Código: _____

