



- Legenda :**
- - - - - Limite da Área de Intervenção do Plano
 - Edifício Existente
 - Cadastro:**
 - Limite de Cadastro Existente
 - Solos da Sociedade Estoril-Sol SGPS, S.A.
 - Prédio n.º 8707 - 15.488 m² (15.144 m² dentro da Área do Plano)
 - Prédio n.º 8709 - 2.000 m²
 - Prédio n.º 8710 - 2.132 m²
 - Solos Municipais
 - Domínio Público
 - Área Afecta a Via Pública (Av. Marginal)



DPE
Departamento
Planeamento
Estratégico


DORT Divisão de Ordenamento do Território

Parceiros:




ESTORIL SOL SGPS, S.A.

Colaboração:



G.B. Arquitectos Lda.
Gonçalo Byrne, Arquitecto



afassociados
Gabinete de Arquitectura Paisagista
Rui Carlos Galvão | Rui Mira Santos

Obs:

Assunto:

PLANO DE PORMENOR PARA A REESTRUTURAÇÃO URBANÍSTICA DOS TERRENOS DO HOTEL ESTORIL-SOL E ÁREA ENVOLVENTE

Local:

CASCAIS

Desenho:

PLANTA DE CADASTRO II
ÁREA DE INTERVENÇÃO

Fase:

ELABORAÇÃO

Substitui:

Escala: 1/1000

Data: 18 AGOSTO 2005

Folha Nº:

CÂMARA MUNICIPAL
008.2
21 NOV. 2005
CASCAIS