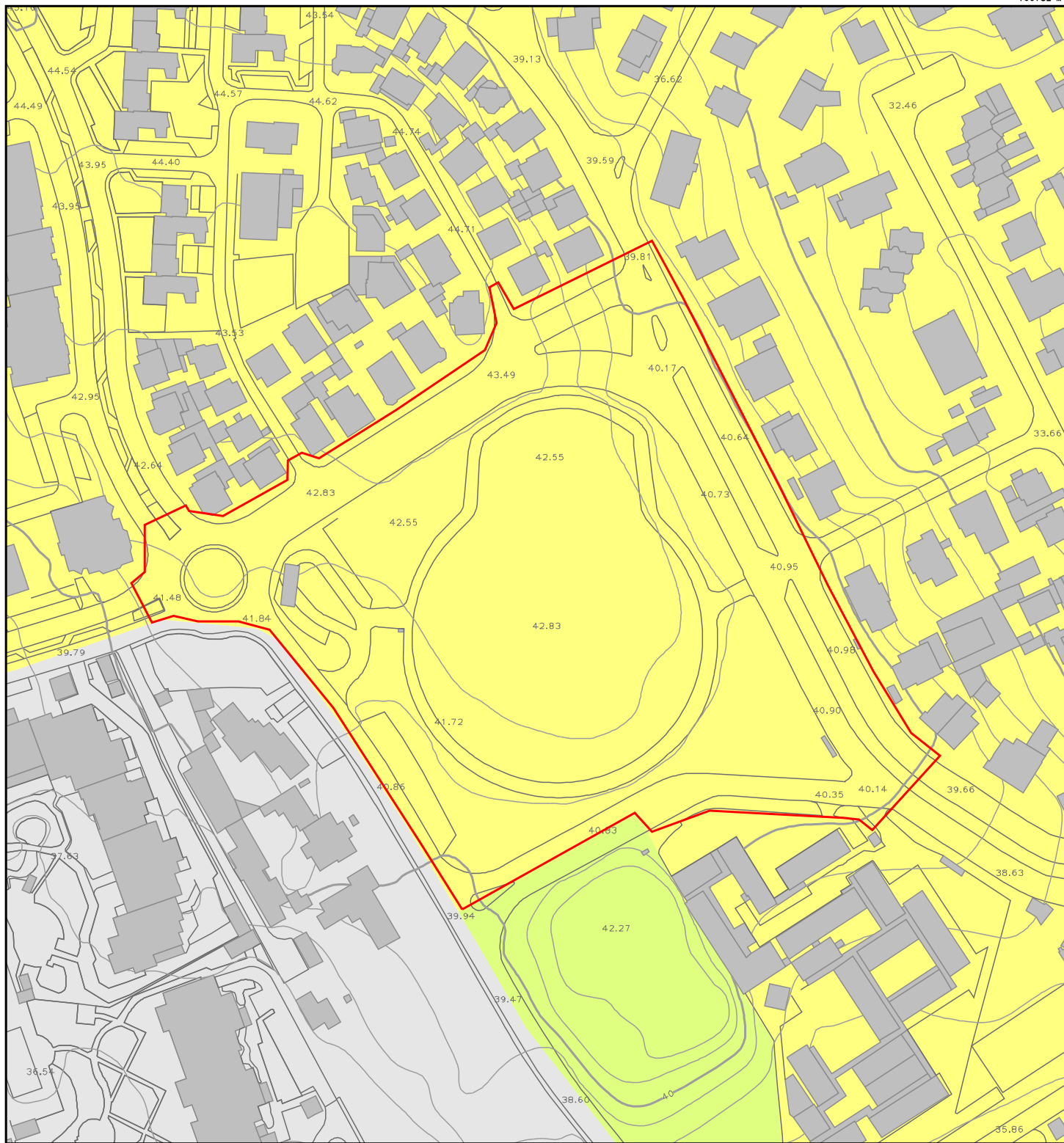






CÂMARA MUNICIPAL

PLANO DIRETOR MUNICIPAL

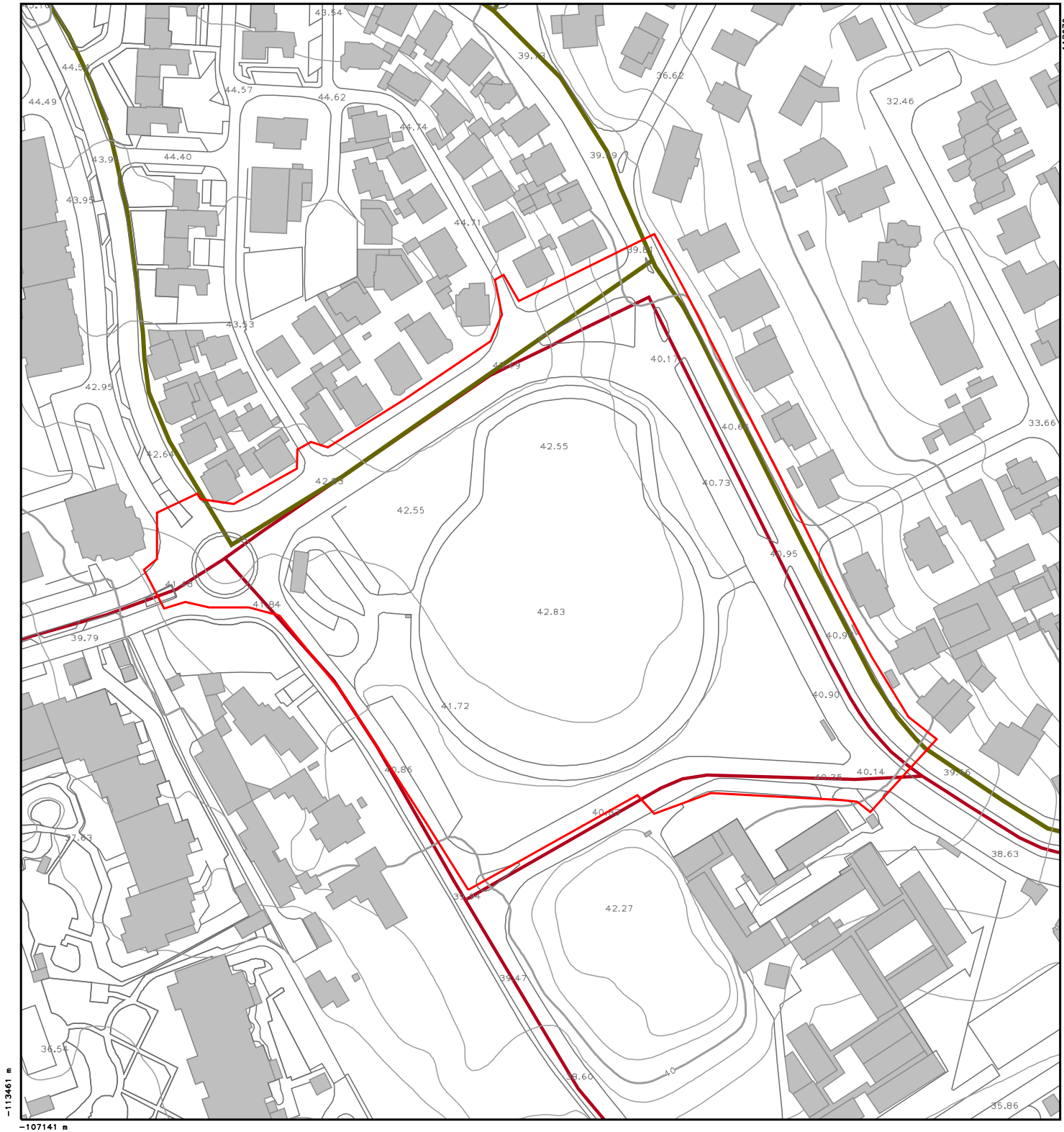


Ordenamento Qualificação

-  PMOT em vigor
-  Espaço Residencial

-  Espaço Verde de Recreio e Produção



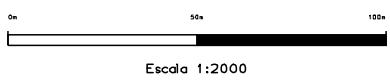


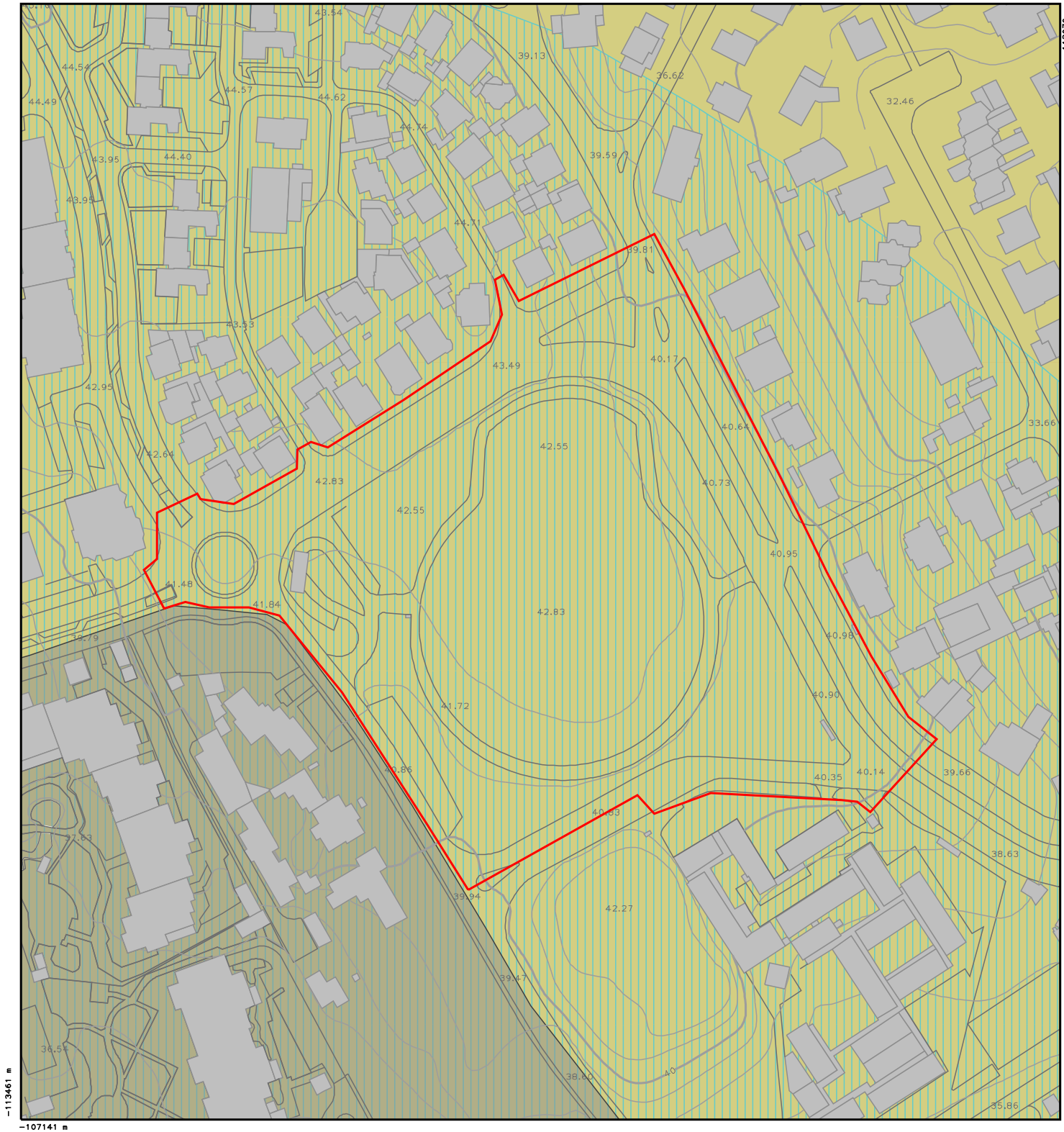
Ordenamento Acessibilidade

-  Posição Rede Ciclável - Ciclovia
-  Posição Transporte Público - Rede de Transportes Públicos Existente







Versão Informática - Não substitui consulta aos diplomas publicados.
Cartografia no sistema de referência PT-TM06/ETRS89

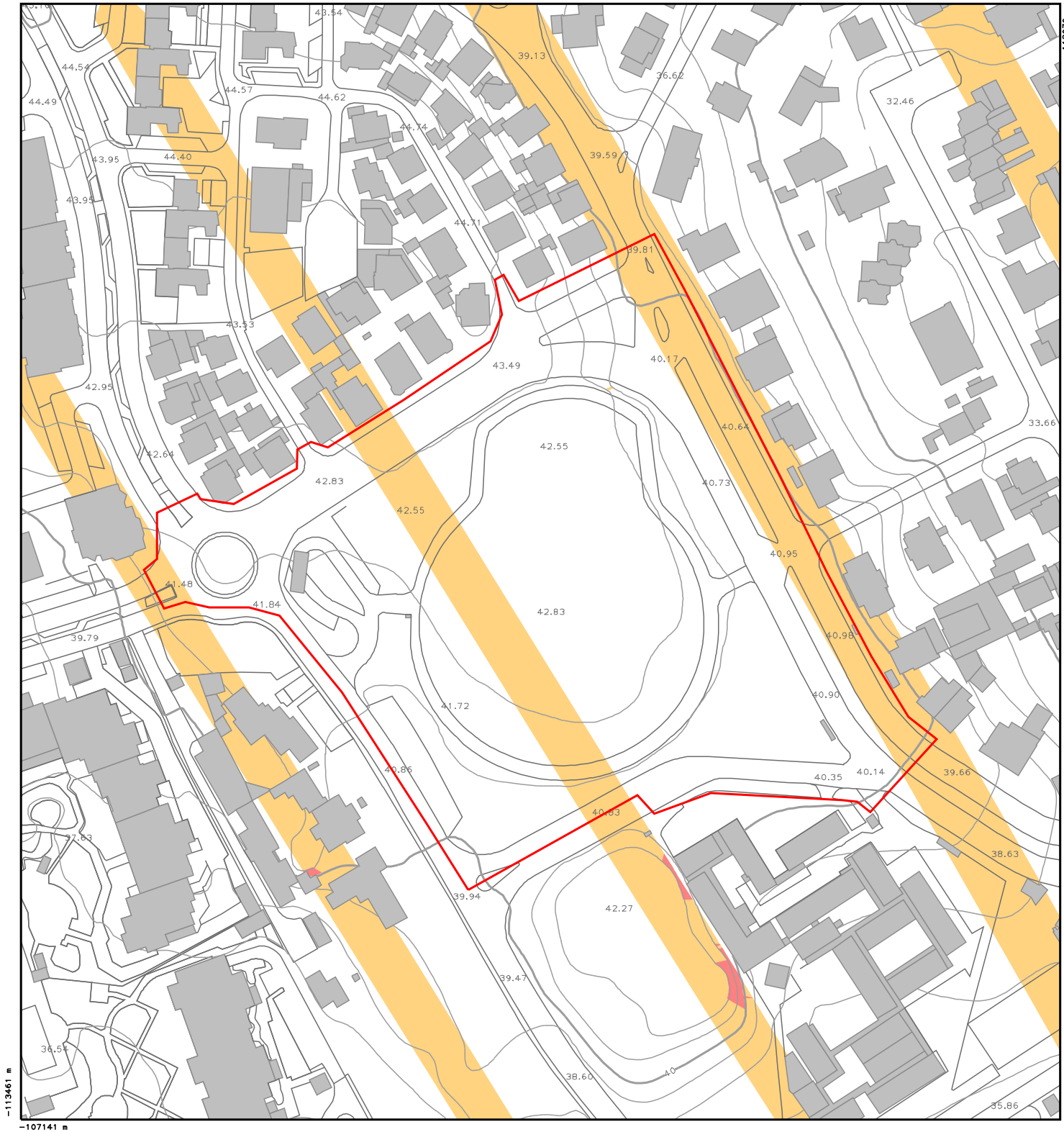




Ordenamento Planos

- | | | | |
|---|-------------------------------------|---|------------------|
|  | Plano da Bacia Hidrografica do Tejo |  | PROTAML |
|  | PMOT em vigor |  | Pooc Sintra-Sado |
|  | PROFAML | | |





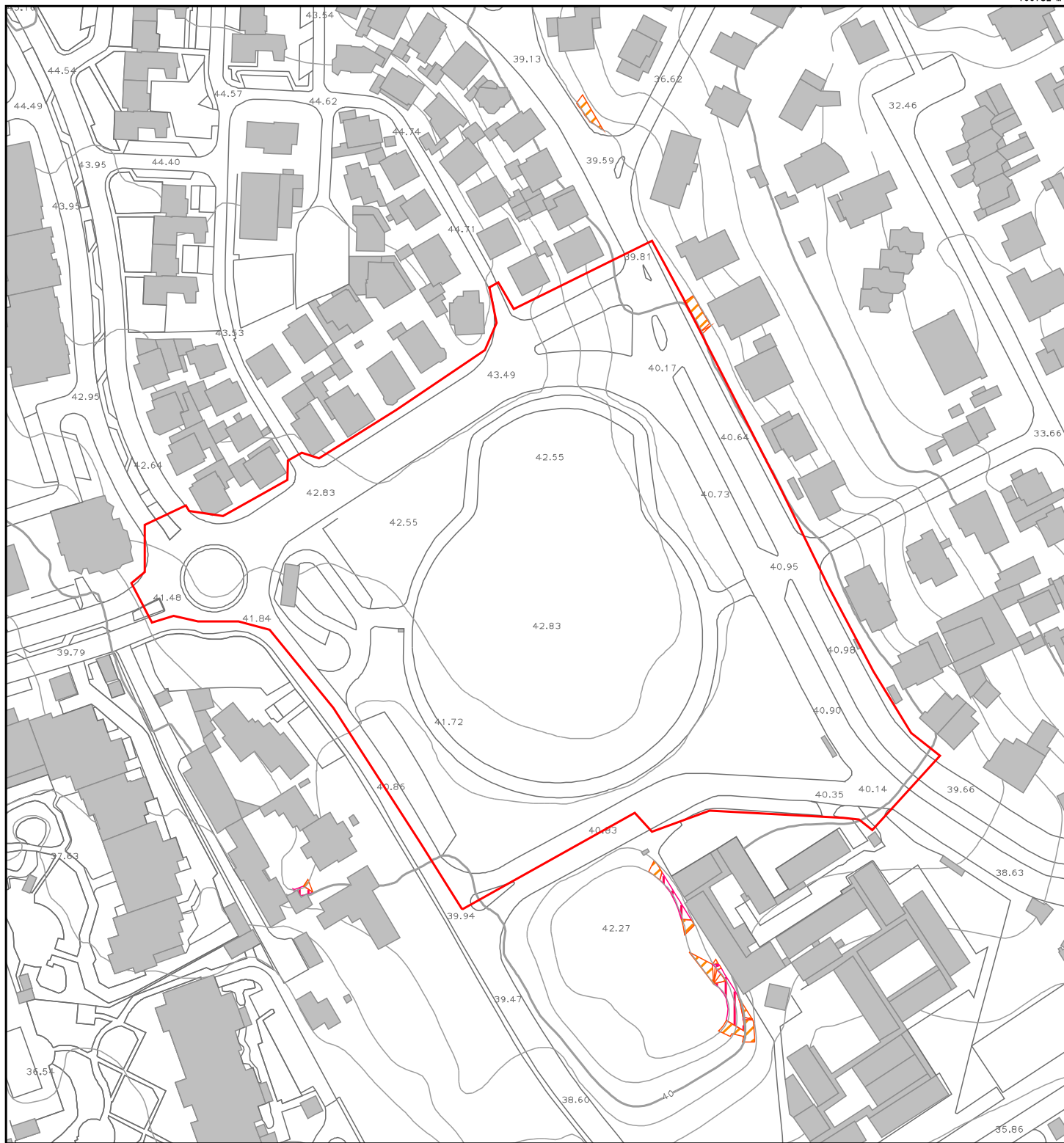
Ordenamento Suscetibilidade



Limite Sismo – Grau de Suscetibilidade: Suscetibilidade elevada

Limite Sismo – Grau de Suscetibilidade: Suscetibilidade moderada





Ordenamento Suscetibilidade





Limite Vertentes – Grau de Suscetibilidade: Suscetibilidade elevada

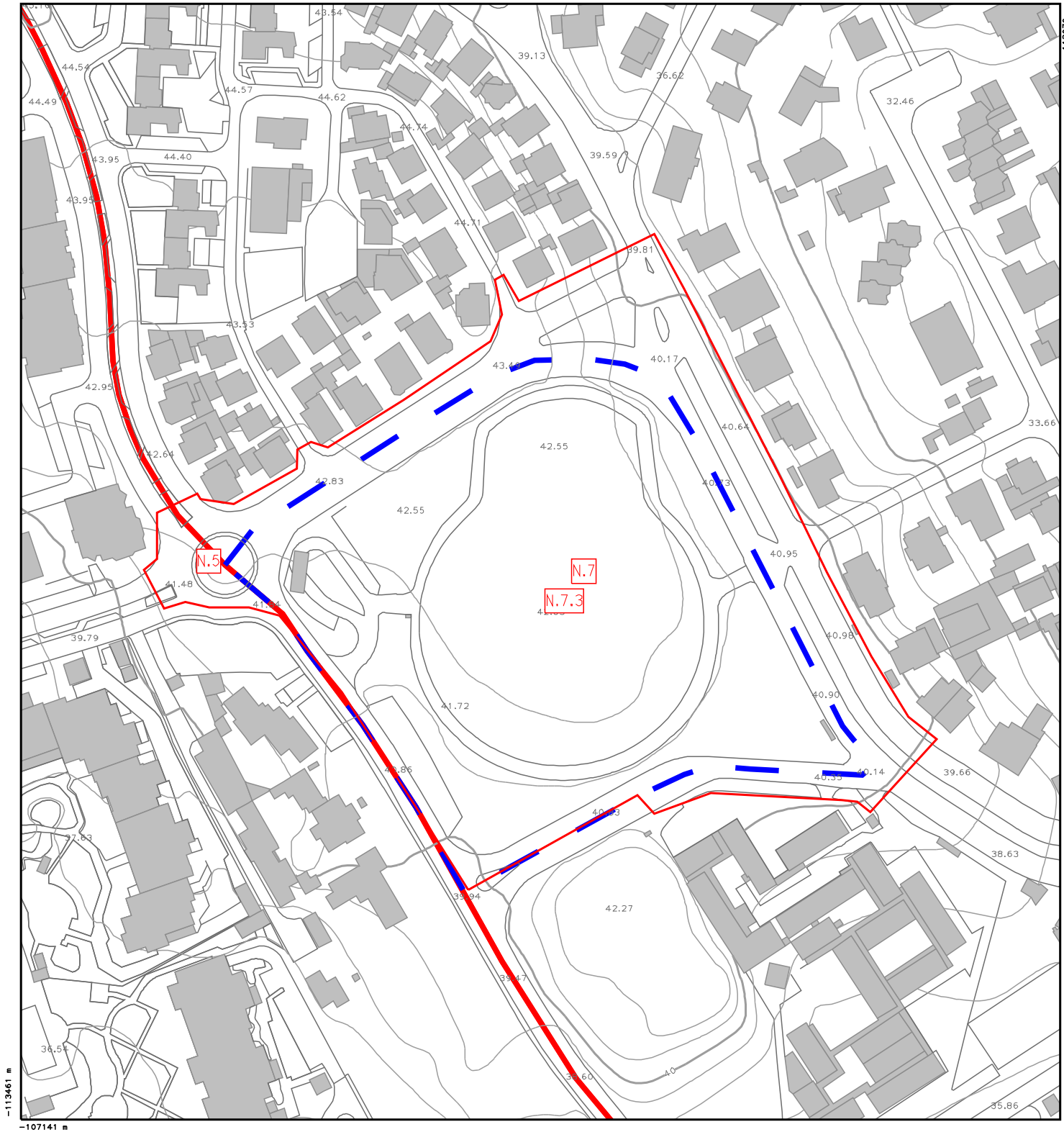
Limite Vertentes – Grau de Suscetibilidade: Suscetibilidade moderada





Ordenamento Aeronautico

-  Limite Aerodromo - Zona 4 - Proteção de Atividades com aves e controlo da avifauna
-  Limite Aerodromo - Zona 10 - proteção de luzes passivas de interferir com a segurança de voo da aeronave



Ordenamento UOPG

 Sub-UOPG

 UOPG

