






















LEGENDA

-  **LIMITE DA ÁREA DE INTERVENÇÃO**
(COINCIDENTE COM O LIMITE DA UNIDADE DE EXECUÇÃO)
- ESTRUTURA EDIFICADA**
-  EDIFÍCIO ONDE SE LOCALIZARÁ A SEDE DA BRISA BLOCO NORTE (PROPOSTO)
n P
n C
-  EDIFÍCIO SEDE DA BRISA BLOCO SUL (EXISTENTE)
n P
n C
-  POLÍGONO DE IMPLANTAÇÃO ACIMA DO SOLO
-  POLÍGONO DE IMPLANTAÇÃO ABAIXO DO SOLO
-  COTA DE SOLERA
- ESTRUTURA VIÁRIA**
-  SENTIDOS DE CIRCULAÇÃO DAS VIAS
-  ESTACIONAMENTO (LONGITUDINAL À VIA)
-  PASSADERAS PARA PÉDES
-  VIA PREVISTA
-  VIA PROPOSTA
- ESTRUTURA VERDE**
-  CURVAS DE NÍVEL PROPOSTAS
-  CURVAS DE NÍVEL EXISTENTES
-  ÁRVORES PROPOSTAS
- CADASTRO PROPOSTO**
-  LIMITE DE PARCELA
- ESPAÇOS EXTERIORES**
-  TERRENO NATURAL PARA PANTANIZAÇÃO DE ARBUSTOS, RELVA E ÁRVORES
-  PASSEIO
-  VIA DE CIRCULAÇÃO COM PAVIMENTO BETUMINOSO
-  CORREDOR AFECTO À ESTRUTURA ECOLÓGICA METROPOLITANA

Obs.:

Assunto:
PLANO DE POMENOR para a Instalação da Sede Nacional da BRISA AUTOESTRADAS DE PORTUGAL, S.A. em S.Domingos de Rana

Local:
QUINTA DA TORRE DA AGUILHA

Desenho:
PLANTA DE ESPAÇOS EXTERIORES

Fase:
VERSÃO FINAL

Substitui:

Escala:
1:500

Data:
OUTUBRO.2008

Código: