




Legenda:

- - - - - ÁREA DE INTERVENÇÃO DO PLANO
- RIBEIRA DE SASSOEIROS
- RESERVA DE ESPAÇO PARA TRANSPORTE LIGEIRO DE SUPERFÍCIE (TLS)
- AFLUENTE DA RIBEIRA DE SASSOEIROS
- - - - - PASSAGEM HIDRÁULICA SUBTERRÂNEA
- - - - - DISSIPADOR DE ENERGIA COM ESCADA
- - - - - PASSAGEM HIDRÁULICA SUBTERRÂNEA INDICATIVA (POSSÍVEL ACESSO AS CARGAS E DESCARGAS DO HOTEL)
- CONDUITA DA COSTA DO SOL
CONDUITA DA EPAL
- PST POSTO DE TRANSFORMAÇÃO A MANTER
- ÁREA DE IMPLANTAÇÃO DO EDIFÍCIO MÁXIMA (ACIMA DA COTA DE SOLEIRA)
- ÁREA DE IMPLANTAÇÃO DO EDIFÍCIO MÁXIMA (ABAIXO DA COTA DE SOLEIRA)
- VIAS DE CIRCULAÇÃO AUTOMÓVEL
- VIAS / ACESSOS INTERIORES ÀS PARCELAS (INDICATIVO)
- PASSEIOS PEDONAIS / SEPARADORES / BERMAS
- PERCURSO PEDONAL
- ARBUSTOS E HERBÁCEAS AUTÓCTONES
- ARBUSTOS E HERBÁCEAS ORNAMENTAIS
- SUB-ARBUSTOS E ARBUSTOS ORNAMENTAIS
- ARBUSTOS E HERBÁCEAS AUTÓCTONES ATÉ 1.2m DE ALTURA
- MUROS DE SUPORTE DE TERRAS
- GALERIA RIPICOLA COM ELEMENTOS ARBUSTIVOS E HERBÁCEAS
- PRADO DE SEQUEIRO
- ÁRVORES AUTÓCTONES
- ÁRVORES ORNAMENTAIS
- RSU E ECOPONTO (INDICATIVO)

- TIPOLOGIAS DE ESPAÇO:**
- (A) ZONA DE PROTEÇÃO E ENQUADRAMENTO
 - (B) ZONA DE ENQUADRAMENTO VISUAL
 - (C) ZONA DE ENQUADRAMENTO AO HOTEL E PROTEÇÃO À REDE VIÁRIA
 - (D) ZONA DE PROTEÇÃO À VOC
 - (E) ZONA DE ENQUADRAMENTO DA RIBEIRA DE SASSOEIROS
 - (F) ESPAÇOS PEDONAIS
 - (G) REDE VIÁRIA


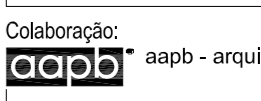


Cascais
Câmara Municipal

DPT
Departamento de Planeamento do Território

DORT Divisão de Ordenamento do Território

Parceiros:

Colaboração: **capo** aapb - arquitectura, lda

Identificação da Cartografia de referência e informação associada, nos termos do nº1 do Artº 7 do Decreto Regulamentar nº 10 / 2009, de 29 de Maio:

Entidade Proprietária da Cartografia: Câmara Municipal de Cascais

Entidade Produtora / Data de Edição: Logica - 2009

Situação: Em processo de homologação

Sistema de Referência Datum e Projeção Cartográfica: Hayford-Gauss Datum 73

Exactidão Posicional: 0.40 m

Série Cartográfica Oficial: Planimetria - SIGWeb CMCascais

Obs.: AS ÁREAS DELIMITADAS PODERÃO SOFRER AJUSTES DE PORMENOR

Assunto: **PLANO DE PORMENOR DO ESPAÇO DE ESTABELECIMENTO TERCIÁRIO DO ARNEIRO**

Local: **SASSOEIROS - CARCAVELOS**

Desenho: **PLANTA DE IMPLANTAÇÃO ESPAÇOS EXTERIORES**

Fase: **ELABORAÇÃO**

Versão: Data: NOV 2010

Escala: 1/1 000

O Técnico:

Código:

Folha Nº.: **009.2**

