




EXTENSÃO EM ESTUDO (1060m)

Legenda :


- - - - - Limite da Área de Intervenção do Plano
- - - - - Limite da Área de Influência do Plano
- - - - - Limite da Parcela




DPE
Departamento
Planeamento
Estratégico

DORT Divisão de Ordenamento do Território

Parcelos:

 ESTORIL SOL SGPS, S.A.

Colaboração:

G.B. Arquitectos Lda.  afassociados Colaborador de Engenharia Paisagista
Gonçalo Byrne, Arquitecto Francisco Silva, S.A. Dr. Rui Mota Gomes

Obs:

Assunto:

PLANO DE PORMENOR PARA A REESTRUTURAÇÃO
URBANÍSTICA DOS TERRENOS DO
HOTEL ESTORIL-SOL E ÁREA ENVOLVENTE

Local:

CASCAIS

Desenho:

PLANTA DE REDE VIÁRIA E TRÁFEGO I
IMPLANTAÇÃO

Fase:

ELABORAÇÃO

Substitui:

Escala:	Data:	Folha N.º:
1/2000	18 AGOSTO 2005	
O Técnico:		
Código:		

