


Legenda :


- Limite da Área de Intervenção do Plano
- Limite da Área de Influência do Plano
- Limite da Parcela




Cascais
Câmara Municipal

DPE
Departamento
Planeamento
Estratégico

DORT Divisão de Ordenamento do Território

Parcelas:
 ESTORIL SOL SGPS, S.A.

Colaboração:
 G.B. Arquitectos Lda.  Gabinete de Arquitectura Paisagista
 Gonçalo Byrne, Arquitecto Projetos Urbanos, Paisagismo, Restauro, Urbanismo

Obs.:

Assunto:
PLANO DE PORMENOR PARA A REESTRUTURAÇÃO URBANÍSTICA DOS TERRENOS DO HOTEL ESTORIL-SOL E ÁREA ENVOLVENTE

Local:
 CASCAIS

Desenho:
 PLANTA DE REDE VIÁRIA E TRÁFEGO II
 ÁREA DE INTERVENÇÃO

Fase:
 ELABORAÇÃO

Substitui:

Escala: 1/1000	Data: 18 AGOSTO 2005	Folha Nº: 010.2
O Técnico: _____		
Código: _____		

