



- Legenda :**
- Limite da Área de Intervenção do Plano
 - Limite da Área de Influência do Plano
 - Limite da Parcela
- Faseamento:**
- █ Fase 1 - Extensão 180 m
 - █ Fase 2 - Nascente Extensão 480 m
 - █ Fase 2 - Poente Extensão 400 m




Cascais
Câmara Municipal



DPE
Departamento
Planeamento
Estratégico

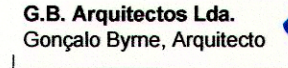

DORT Divisão de Ordenamento do Território

Parceiros:



ESTORIL SOL SGPS, S.A.

Colaboração:

Colaborador de Arquitectura Paisagista
Pedro Galvão Galvão Rui Melo Silva Mendes

Obs:

Assunto:

PLANO DE PORMENOR PARA A REESTRUTURAÇÃO URBANÍSTICA DOS TERRENOS DO HOTEL ESTORIL-SOL E ÁREA ENVOLVENTE

Local:

CASCAIS

Desenho:

PLANTA DE REDE VIÁRIA E TRÁFEGO III FASEAMENTO

Fase:

ELABORAÇÃO

Substitui:

Escala:	Data:	Folha Nº:
1/1000	18 AGOSTO 2005	
O Técnico:		
Código:		

