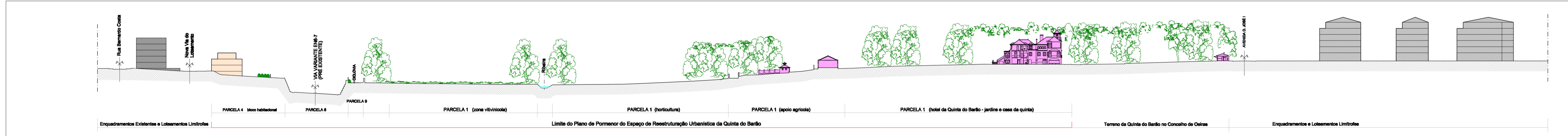



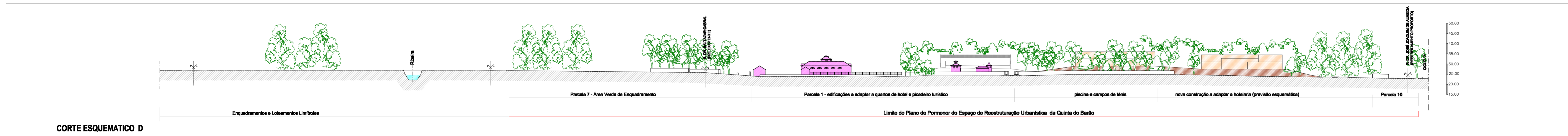
CORTE ESQUEMATICO A




CORTE ESQUEMATICO B



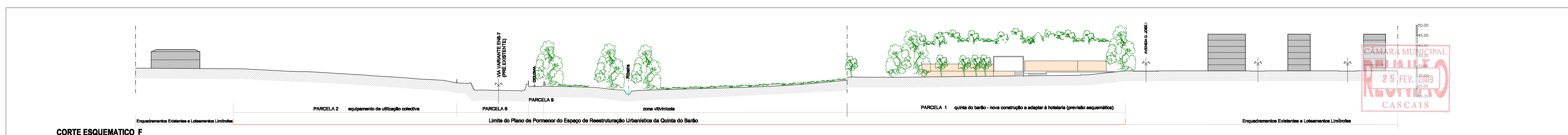
CORTE ESQUEMATICO C



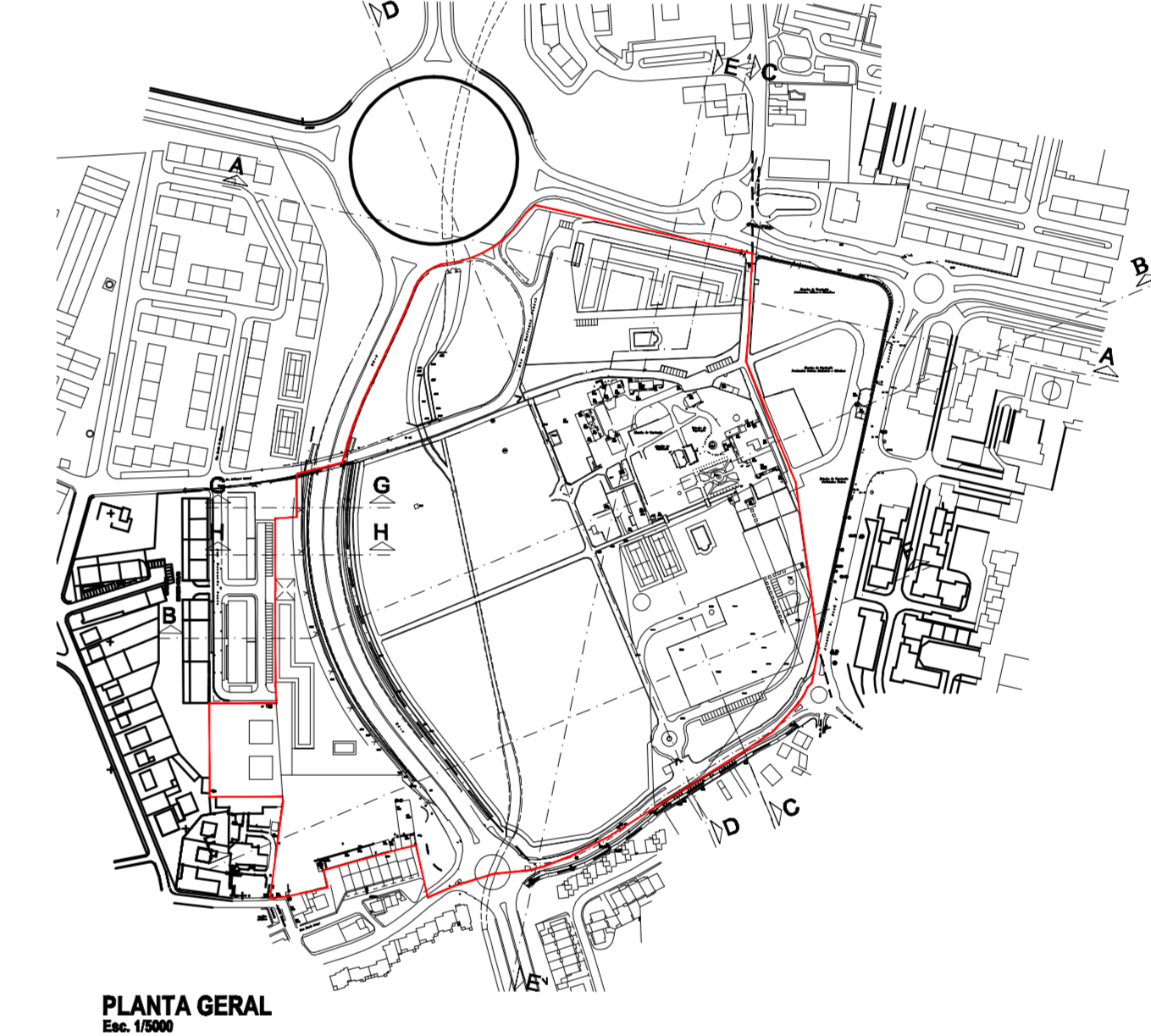
CORTE ESQUEMATICO D



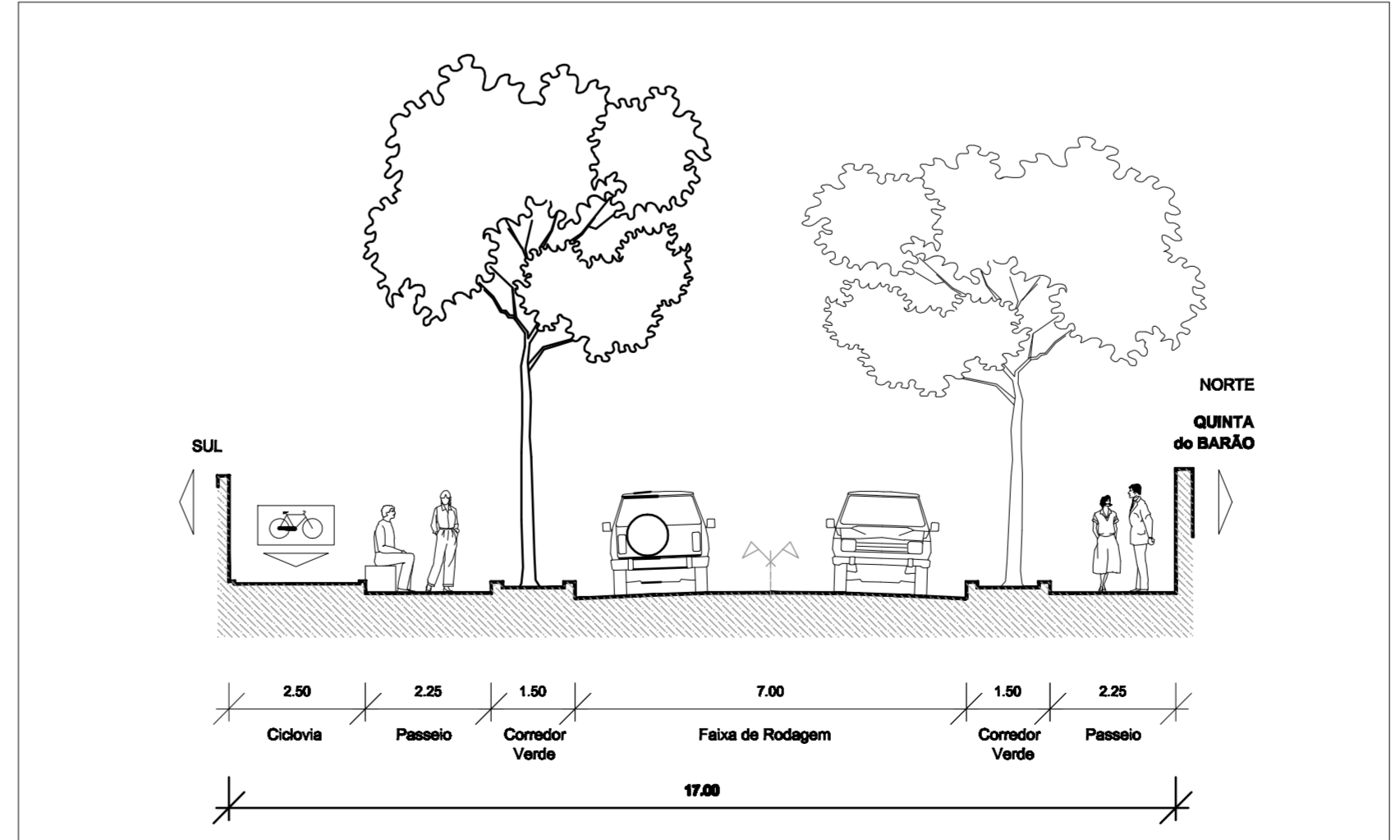
CORTE ESQUEMATICO E



CORTE ESQUEMATICO F



PLANTA GERAL



PERFIL DA RUA DR. JOSÉ JOAQUIM DE ALMEIDA

Legenda:

- Áreas Externas
- Plano de Área de Intervenção de Plano
- Áreas Externas
- Plano de Área de Intervenção de Plano
- Áreas Externas
- Plano de Área de Intervenção de Plano

Cascais
Câmara Municipal

DPE
Divisão de Planeamento e Urbanismo

DORT
Divisão de Ordenamento de Território

Parceiros:
RAUL FERREIRA & FILHO, LDA

Colaboração:
COORDENADOR: Dr. Casimiro Regalo
COORDENADOR TÉCNICO: Dr. António Cruz
ARQUITECTURA: Dr. António Cruz, Dr. Rui Soares
PAISAGISMO: Dr. António Cruz, Dr. Rui Soares
PLANO: Dr. António Cruz, Dr. Rui Soares
ESTRUTURA: Dr. António Cruz, Dr. Rui Soares
REDE VIÁRIA: Dr. António Cruz, Dr. Rui Soares
REDE VERDE: Dr. António Cruz, Dr. Rui Soares
REDE DE ÁGUA: Dr. António Cruz, Dr. Rui Soares
REDE DE SANEAMENTO: Dr. António Cruz, Dr. Rui Soares

Outros:

Assunto:
Plano de Pormenor do Espaço de Reestruturação Urbanística da Quinta do Barão

Local:
CARCAVELOS

Desenho:
PLANTA DE REDE VIÁRIA E ESPAÇOS EXTERIORES III - PERFIS I

Fase:
VERSÃO FINAL

Escala:
1:1000

Data:
Dezembro 2008

Folha Nº:
010.3

Código:
