



Parcelas:



Colaboração:

aapb aapb - arquitectura, lda

Identificação da Cartografia de referência e informação associada, nos termos do nº1 do Artº 7 do Decreto Regulamentar nº 10 / 2009, de 29 de Maio:

Entidade Proprietária da Cartografia:

>

Entidade Produtora / Data de Edição:

>

Situação:

>

Sistema de Referência Datum e Projecção Cartográfica

>

Exactidão Posicional

>

Série Cartográfica Oficial

>

Obs.:

AS ÁREAS DELIMITADAS PODERÃO SOFRER AJUSTES DE PORMENOR

Assunto:

PLANO DE PORMENOR DO ESPAÇO TERCIÁRIO DE SASSOEIROS NORTE

Local:

SASSOEIROS - CARCAVELOS

Desenho:

VOLUMETRIAS
PERFIS 1 E 2

Fase:

ELABORAÇÃO

Versão:

>

Data:

NOV 2010

Escala:

1/1 000

O Técnico:

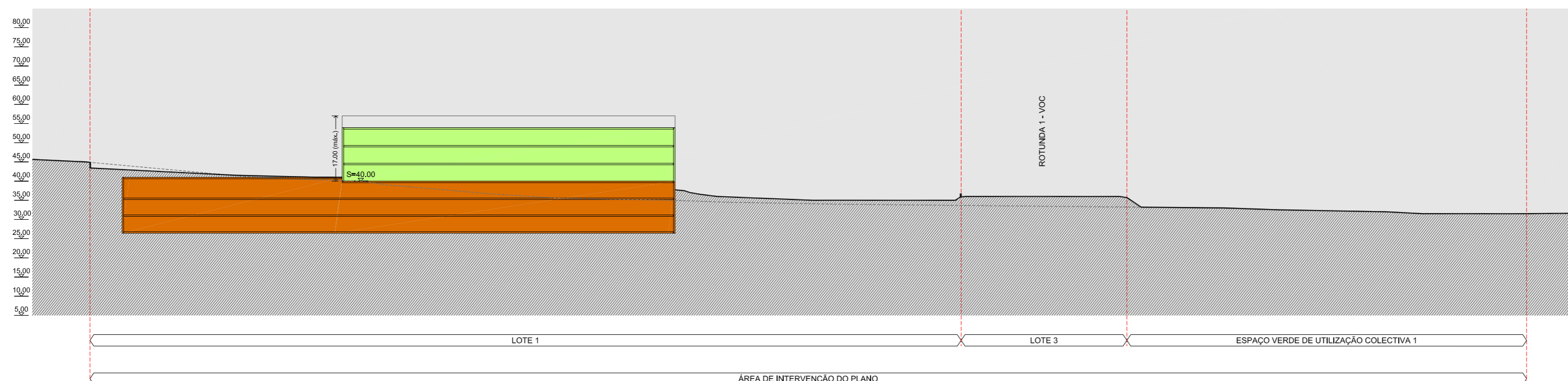
>

Código:

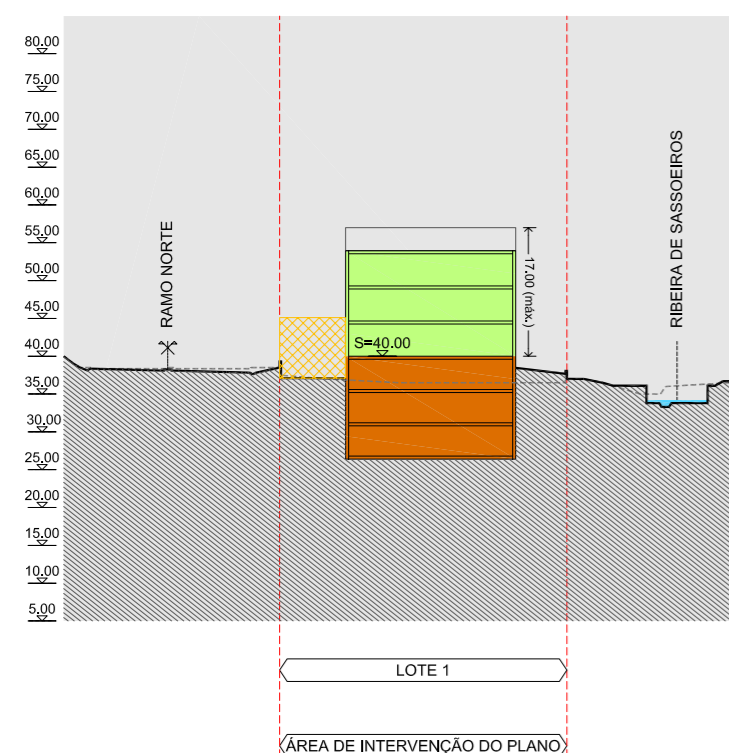
>

Folha Nº.:

011.0








PERFIL 1



PERFIL 2

Legenda:

-  ESTACIONAMENTO
-  SERVIÇOS
-  TERRENO PROPOSTO
-  TERRENO EXISTENTE
-  ZONA PREFERENCIAL PARA A LOCALIZAÇÃO DE BARREIRA DE PROTEÇÃO ACÚSTICA

