

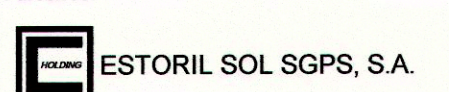


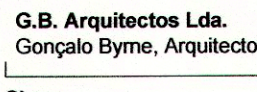

**Legenda :**

- Limite da Área de Intervenção do Plano
  - Limite da Área de Influência do Plano
  - Limite da Parcela
  - Limite da Área de Implantação das Construções
- Rede de Drenagem de Águas Pluviais :**
- Traçado Existente
  - Traçado Proposto
  - ▭ Troço Coberto de Curso de Água - Ribeira da Castelhana
  - Caixa de visita
  - Sumidouro
  - Sentido de escoamento
- Rede de Drenagem de Águas Residuais:**
- Traçado Existente
  - Traçado Proposto
  - Caixa de Visita
  - Sentido de Escoamento

**DORT** Divisão de Ordenamento do Território

Parcelos:  ESTORIL SOL SGPS, S.A.

Colaboração:  G.B. Arquitectos Lda.  afassociados

Assunto: **PLANO DE PORMENOR PARA A REESTRUTURAÇÃO URBANÍSTICA DOS TERRENOS DO HOTEL ESTORIL-SOL E ÁREA ENVOLVENTE**

Local: **CASCAIS**

Desenho: **PLANTA DA REDE DE DRENAGEM DE ÁGUAS PLUVIAIS E RESIDUAIS**

Fase: **ELABORAÇÃO**

Substitui: \_\_\_\_\_

Escala: 1/1000      Data: 18 AGOSTO 2005      Folha Nº: \_\_\_\_\_

O Técnico: \_\_\_\_\_

Código: \_\_\_\_\_

