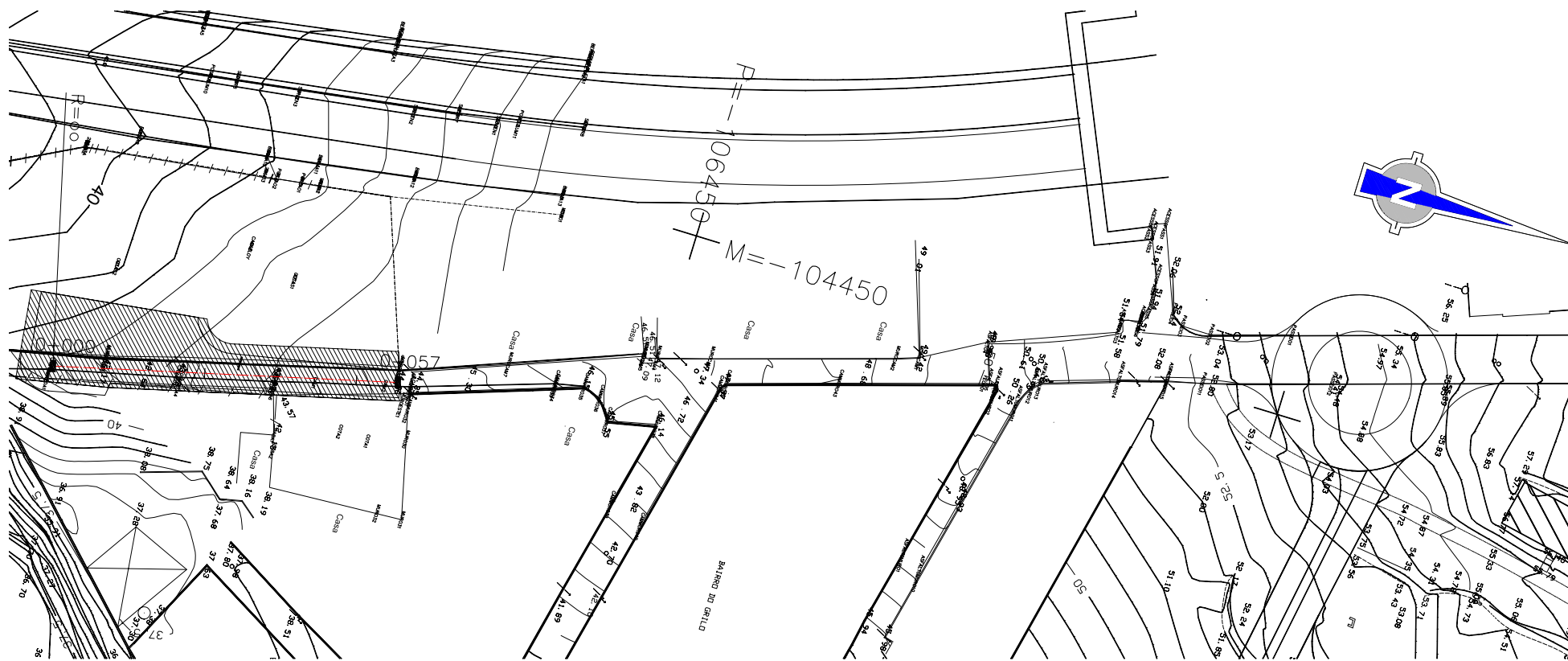
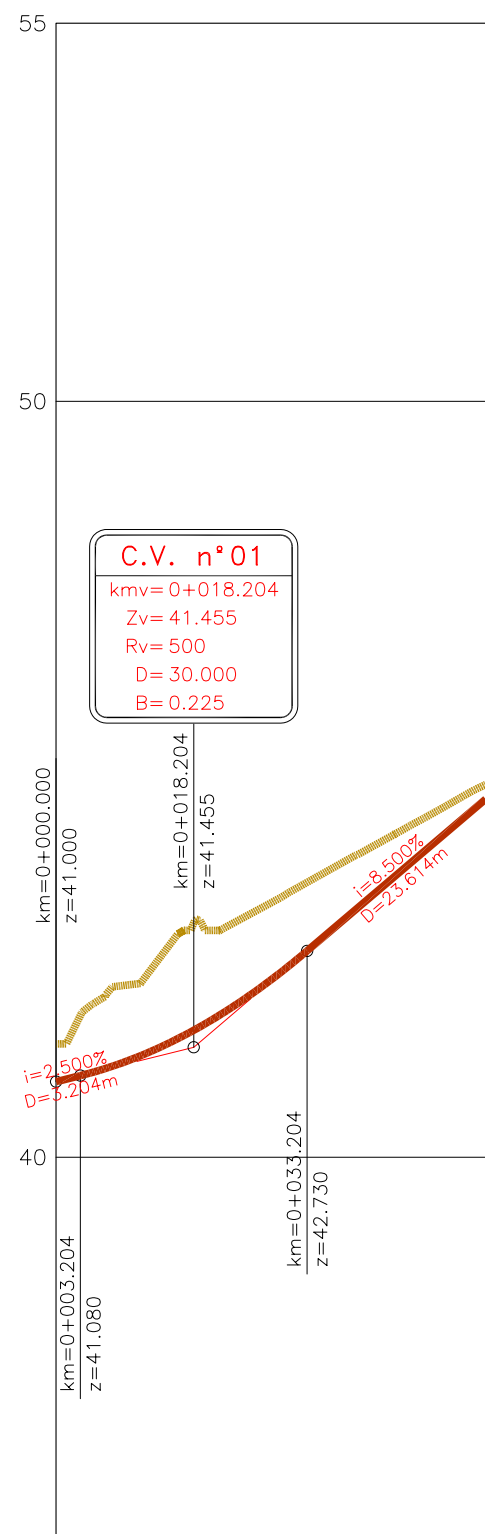
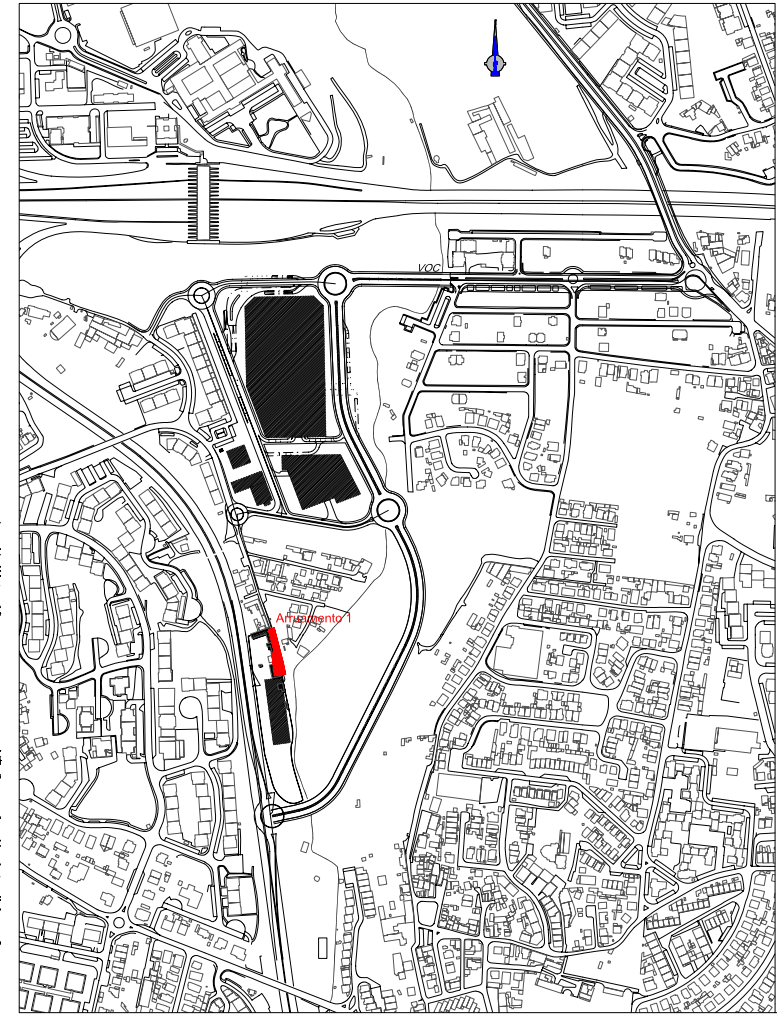


Arruamento 1 - PP



Esquema com a designação dos eixos dos arruamentos e rotundas



Base=35

		QUILOMETRAGEM	
		0+000	0+057
PERFIL LONGITUDINAL	Cotas da Rasante	41.000	44.737
	Cotas do Terreno	41.500	44.930
	Elementos da Rasante		
PLANTA	Pontos Notáveis	km=0+000.000	km=0+056.818
	Diagrama de Curvas		
	Sobreelevação	2.5%	2.5%



Cascais
Câmara Municipal

DPT
Departamento
de Planeamento
do Território

DORT

Divisão de Ordenamento do Território

Parceiros:



Colaboração:

aapb - arquitectura, lda

TiS PT

Consultores em Transportes Inovação e Sistemas S.A.

Identificação da Cartografia de referência e informação associada, nos termos do nº1 do Artº 7 do Decreto Regulamentar nº 10 / 2009, de 29 de Maio:

Entidade Proprietária da Cartografia:

>

Entidade Produtora / Data de Edição:

>

Situação:

>

Sistema de Referência Datum e Projecção Cartográfica

>

Exactidão Posicional

>

Série Cartográfica Oficial

>

Obs.:

AS ÁREAS DELIMITADAS PODERÃO SOFRER AJUSTES DE PORMENOR

Assunto:

PLANO DE PORMENOR DO ESPAÇO TERCIÁRIO DE SASSOEIROS NORTE

Local:

SASSOEIROS - CARCAVELOS

Desenho:

PLANTA E PERFIL LONGITUDINAL ARRUAMENTO 1

Fase:

ELABORAÇÃO

Versão:

>

Data:

NOV 2010

Escala:

1/1 000

1/100

O Técnico:

>

Código:

>

Folha Nº.:

012.2

