



Parcelas:



Colaboração:

aapb aapb - arquitectura, lda **TiS**
Consultores em Transportes Inovação e Sistemas S.A.

Identificação da Cartografia de referência e informação associada, nos termos do nº1 do Artº 7 do Decreto Regulamentar nº 10 / 2009, de 29 de Maio:

Entidade Proprietária da Cartografia:

>

Entidade Produtora / Data de Edição:

>

Situação:

>

Sistema de Referência Datum e Projecção Cartográfica

>

Exactidão Posicional

>

Série Cartográfica Oficial

>

Obs.:

AS ÁREAS DELIMITADAS PODERÃO SOFRER AJUSTES DE PORMENOR

Assunto:

PLANO DE PORMENOR DO ESPAÇO TERCIÁRIO DE SASSOIEIROS NORTE

Local:

SASSOIEIROS - CARCAVELOS

Desenho:

PERFIL TRANSVERSAL TIPO

Fase:

ELABORAÇÃO

Versão: Data:

> NOV 2010

Escala: Folha Nº.:

1/50 ; 1/10

O Técnico:

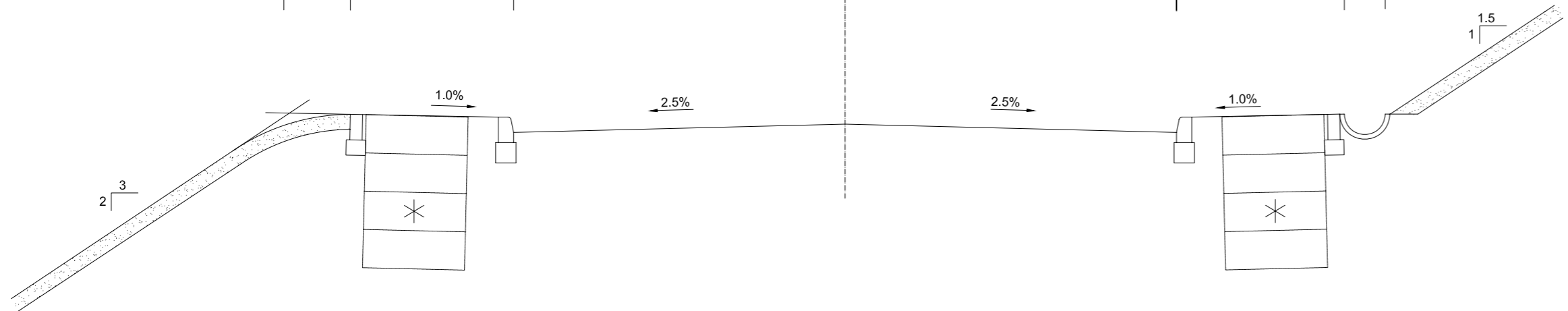
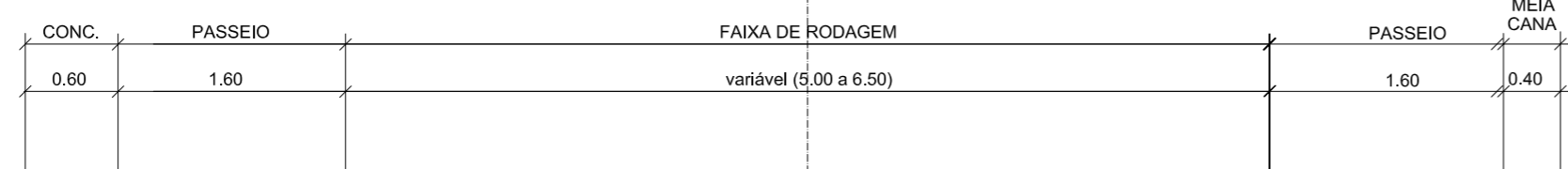
>

Código:

>

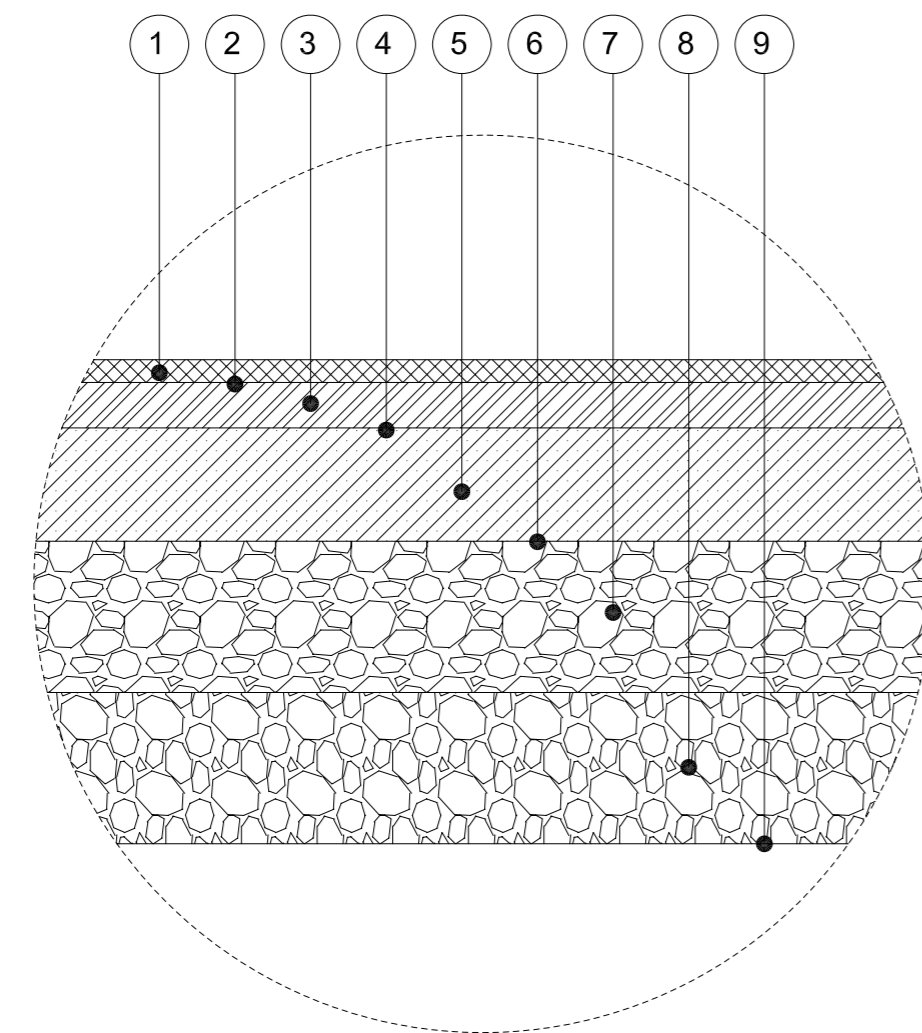
ARRUAMENTO 1 - PP

ESC. 1/50



SECÇÃO DO PAVIMENTO (indicativo)

ESC. 1/10



LEGENDA:

- 1 - Camada de desgaste "anti-ruído", em "mistura de granulometria aberta" incorporando betume modificado com borracha (MBA-BMB) e a espessura de 0.03m.
- 2 - Rega de colagem com emulsão de betume modificada por elastómeros, a uma taxa média de 0.6Kg/m2.
- 3 - Camada de ligação e regularização em betão betuminoso 0/14mm, com betume de penetração 50/70 e a espessura de 0.06m.
- 4 - Rega de colagem com emulsão de betume catiónica de rotura rápida, à taxa média de 0.5Kg/m2.
- 5 - Camada de base em macadame betuminoso, com betume de penetração 50/70 e a espessura de 0.15m.
- 6 - Rega de impregnação de bases granulares com betume fluidificado MC-70 à taxa de 1.0Kg/m2.
- 7 - Execução de uma camada de base em material britado de granulometria extensa, na espessura de 0.20m.
- 8 - Execução imediata de leito de pavimento em material granular britado, na espessura média de 0.20m.
- 9 - Aplicação de um geotêxtil com funções de separação, sob o leito de pavimento (nas zonas de escavação em solos), para se evitar a contaminação deste.

