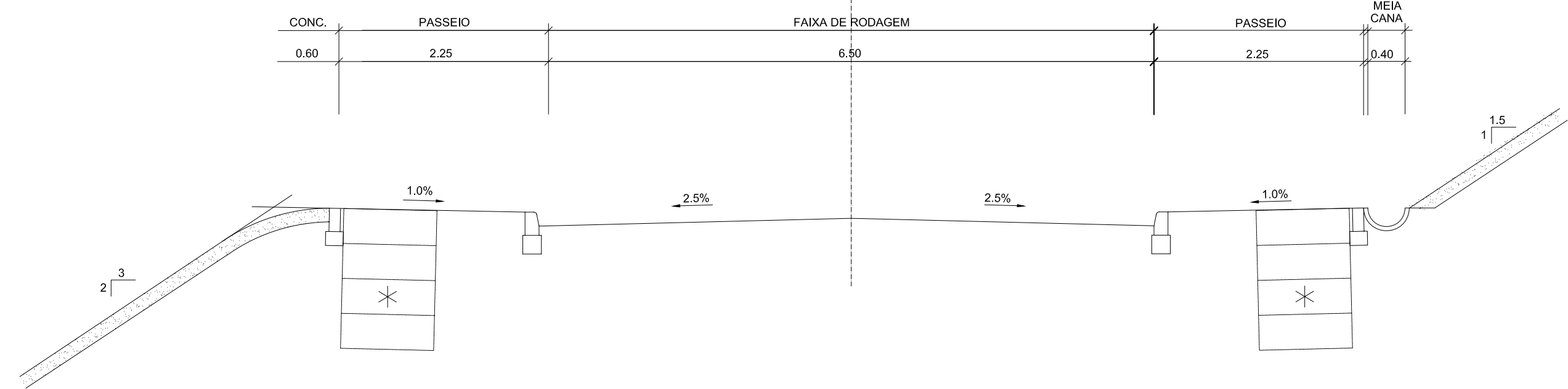
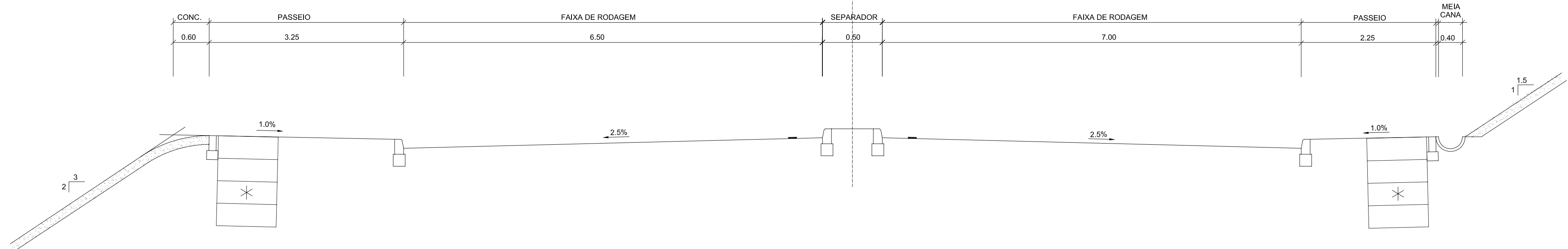


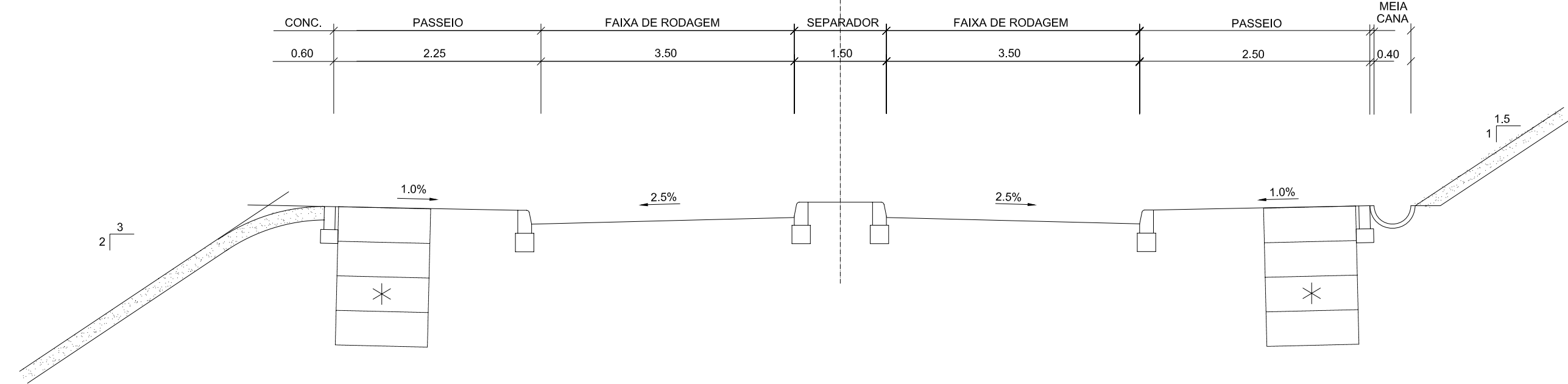
ARRUAMENTO 1 - PP  
ESC. 1/50



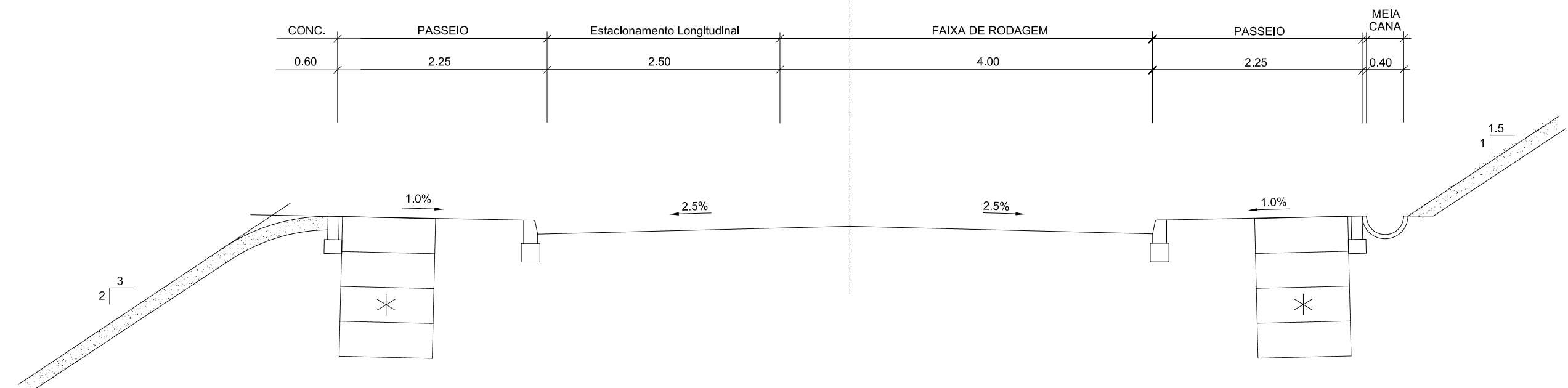
ARRUAMENTO 2 - PP  
ESC. 1/50




ARRUAMENTO 3 - PP  
ESC. 1/50



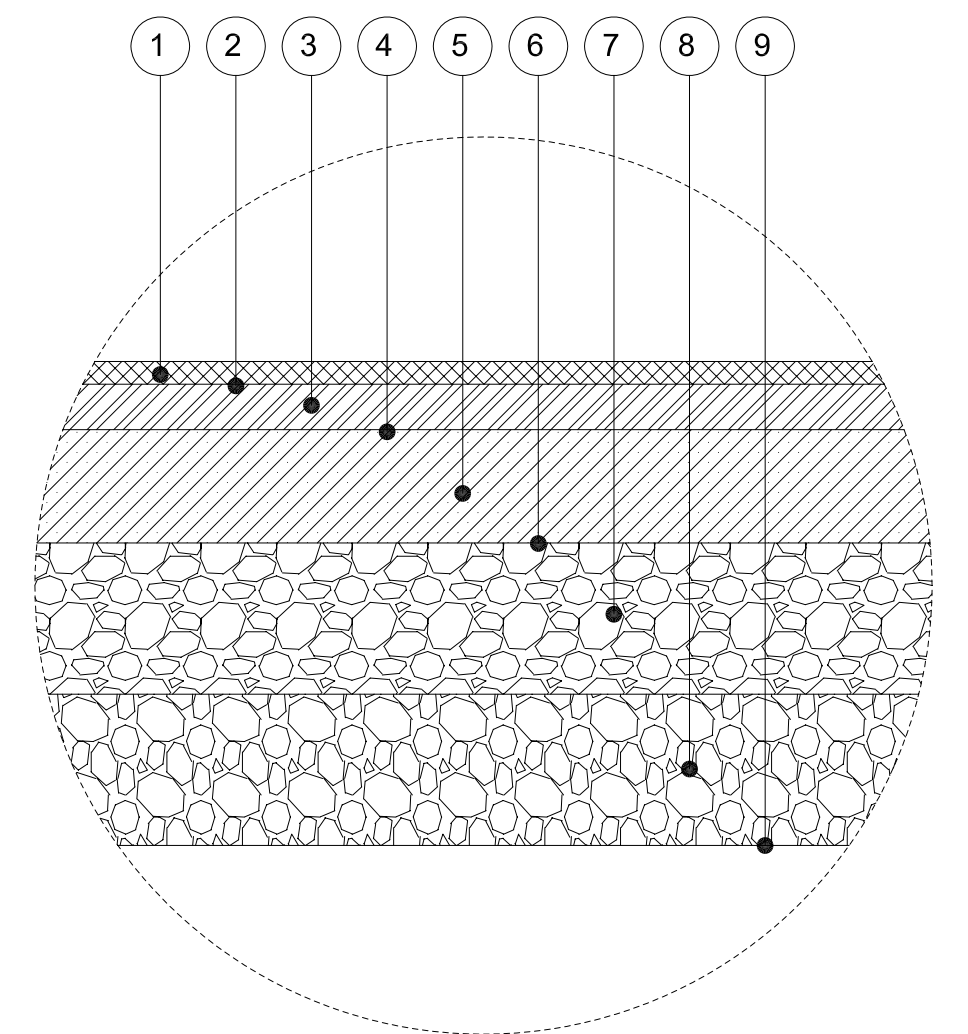
ARRUAMENTO 4 - PP  
ESC. 1/50



ROTUNDA 1 - PP E ROTUNDA 2 - PP  
ESC. 1/50



SECÇÃO DO PAVIMENTO (indicativo)  
ESC. 1/10



LEGENDA:

- 1 - Camada de desgaste "anti-ruído", em "mistura de granulometria aberta" incorporando betume modificado com borracha (MBA-BMB) e a espessura de 0,03m.
- 2 - Rega de colagem com emulsão de betume modificada por elastómeros, a uma taxa média de 0,6Kg/m<sup>2</sup>.
- 3 - Camada de ligação e regularização em betão betuminoso 0/14mm, com betume de penetração 50/70 e a espessura de 0,06m.
- 4 - Rega de colagem com emulsão de betume catiónica de rotura rápida, à taxa média de 0,5Kg/m<sup>2</sup>.
- 5 - Camada de base em macadame betuminoso, com betume de penetração 50/70 e a espessura de 0,15m.
- 6 - Rega de impregnação de bases granulares com betume fluidificado MC-70 à taxa de 1,0Kg/m<sup>2</sup>.
- 7 - Execução de uma camada de base em material britado de granulometria extensa, na espessura de 0,20m.
- 8 - Execução imediata de leito de pavimento em material granular britado, na espessura média de 0,20m.
- 9 - Aplicação de um geotêxtil com funções de separação, sob o leito de pavimento (nas zonas de escavação em solos), para se evitar a contaminação deste.

**Cascais**  
Câmara Municipal

DPT  
Departamento  
de Planeamento  
do Território

---

**DORT** Divisão de Ordenamento do Território

Parceiros:

Colaboração:

Identificação da Cartografia de referência e informação associada, nos termos do nº1 do Artº 7 do Decreto Regulamentar nº 10 / 2009, de 29 de Maio:  
Entidade Proprietária da Cartografia: >  
>  
Entidade Produtora / Data de Edição: >  
>  
Situação: >  
>  
Sistema de Referência Datum e Projeção Cartográfica: >  
>  
Exactidão Posicional: >  
>  
Série Cartográfica Oficial: >  
>  
Obs.:  
**AS ÁREAS DELIMITADAS PODERÃO SOFRER AJUSTES DE PORMENOR**

---

Assunto:  
**PLANO DE PORMENOR DO ESPAÇO DE ESTABELECIMENTO TERCIÁRIO DO ARNEIRO**

Local:  
**SASSOIEIROS - CARCAVELOS**

Desenho:  
**PERFIS TRANSVERSAIS TIPO**

Fase:  
**ELABORAÇÃO**

---

Versão: > Data: **NOV 2010**

Escala:  
**1/50 ; 1/10**

O Técnico: > Folha Nº.:  
> **012.6**

Código: > **20 DEZ 2010**

**REVISÃO**  
CASCAIS