



**Legenda :**


- Limite da Área de Intervenção do Plano
  - Limite da Área de Influência do Plano
  - Edifício Existente
- Alteração Fundiária:**
- Limite de Cadastro Proposto
- P(A)** Parcela A (Parcela Privada) -11.600 m<sup>2</sup>
- Área Pública - 5.727 m<sup>2</sup>
  - Área Afecta a Via Pública em Regime de Serviço



**DPE**  
Departamento  
Planeamento  
Estratégico

**DORT** Divisão de Ordenamento do Território

Parcelas:  
 ESTORIL SOL SGPS, S.A.

Colaboração:  
 G.B. Arquitectos Lda.  Gabinete de Arquitectura Paisagista  
 Gonçalo Byrne, Arquitecto Associação de Arquitectos Associação de Paisagistas Associação de Urbanistas Associação de Urbanistas Associação de Urbanistas

Obs.:  
 \_\_\_\_\_  
 \_\_\_\_\_  
 \_\_\_\_\_

**Assunto:**

PLANO DE PORMENOR PARA A REESTRUTURAÇÃO  
 URBANÍSTICA DOS TERRENOS DO  
 HOTEL ESTORIL-SOL E ÁREA ENVOLVENTE

Local:  
 CASCAIS

Desenho:  
 PLANTA DE CADASTRO  
 SITUAÇÃO PROPOSTA

Fase:  
 ELABORAÇÃO

Substitui:  
 \_\_\_\_\_

Escala:  
1/1000

Data:  
18 AGOSTO 2005

Folha N°:  
016.0

O Técnico:  
 \_\_\_\_\_

Código:  
 \_\_\_\_\_

