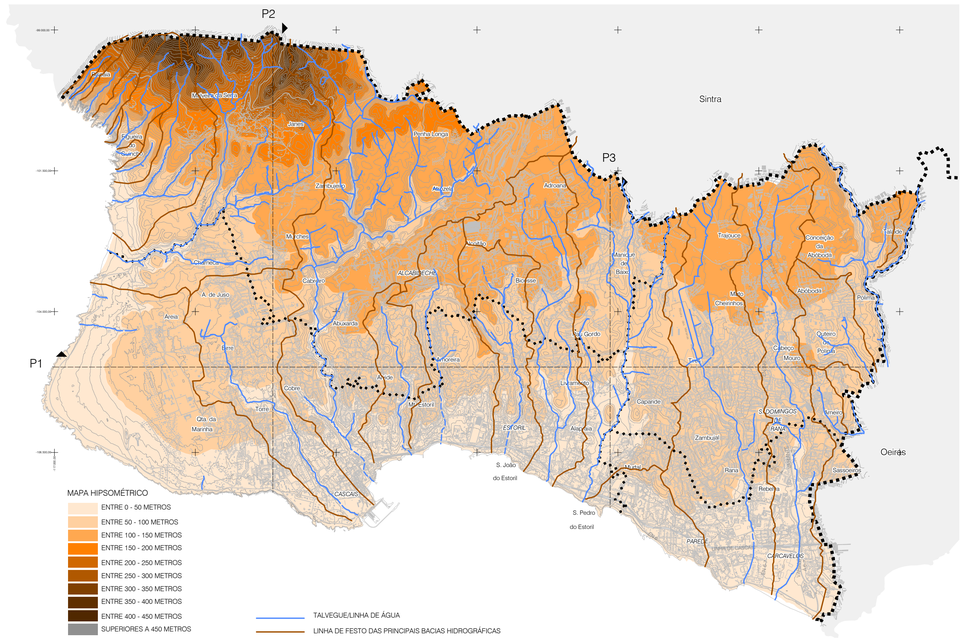


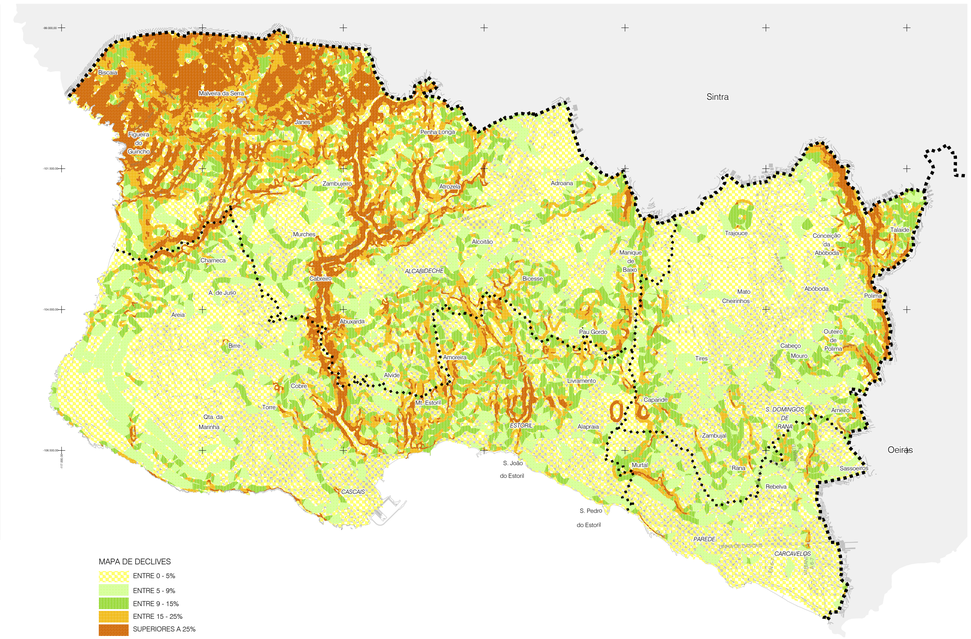


LEGENDA

- LIMITE DE CONCELHO (CAOP 2014 - ETRS89)
- LIMITE DE FREGUESIA (CAOP 2014 - ETRS89)

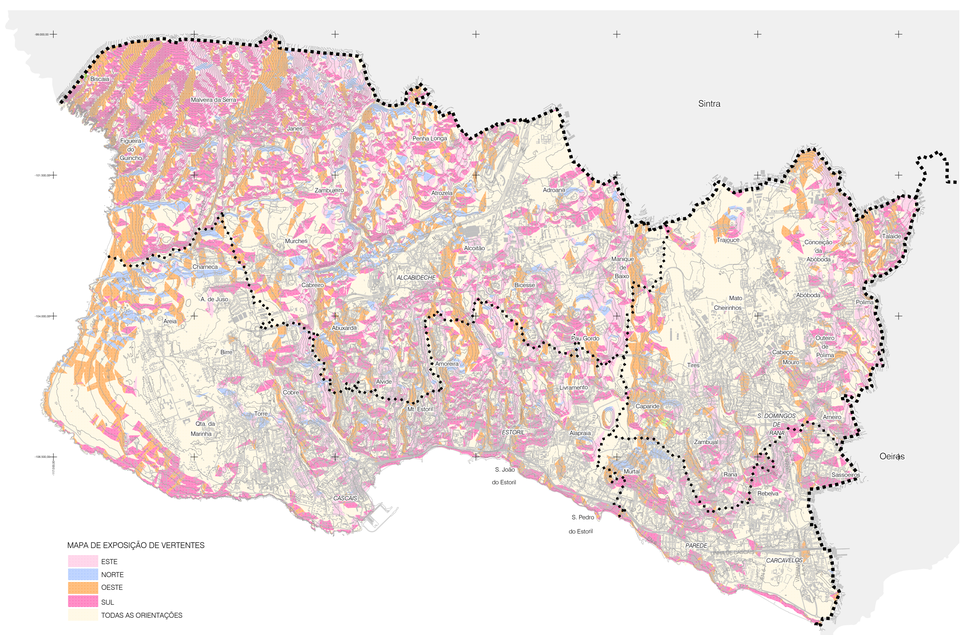


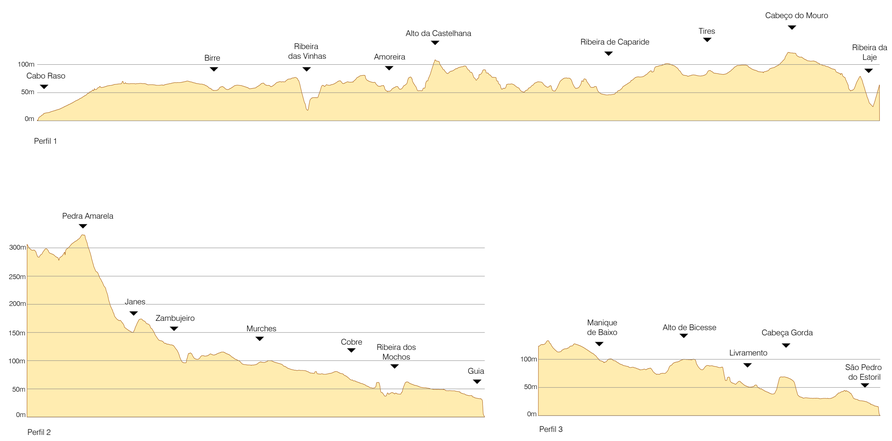


0 1.000 2.000
metros

00629

CÂMARA MUNICIPAL
REGISTO
- 8 JUN. 2015
CASCAIS

**PDM**CASCAIS
PLANO DIRECTOR MUNICIPAL
DO CONCELHO DE CASCAIS

CASCAIS
CÂMARA MUNICIPAL

| ESCALA | ÁREA TEMÁTICA | DATA |
|---|---|---|
| 1:50 000 | CARACTERIZAÇÃO BIOFÍSICA, PAISAGÍSTICA E AMBIENTAL | DEZEMBRO 2014 |

Base Cartográfica:
Ortofotomapa: CMCascais. Produção: Bicom Portugal Lda
Homologação: Processo 128_24-06-2012
Sistema de referência planimétrico:
Datum: Datum Europeu 1950 Elipsoide Internacional 1924
Transformação em PT-TM06 ETRS89 pelo método de grelhas no formato NTv2, com recurso a ficheiro de transformação DTS_ETRS89_geo.gsb
Sistema de altitudes: Cascais
Sistema de referência altimétrico: Marégrafo de Cascais
Instalação posicional: Planimétrica 0,40m ; Altimétrica 1,00m
Exatidão temática: 95% ; Precisão posicional mensal: 4,52

TÍTULO
**CARTA DE SÍNTESE GEOMORFOLÓGICA**

NÚMERO
**02.01.04**