




HABITAÇÃO MUNICIPAL

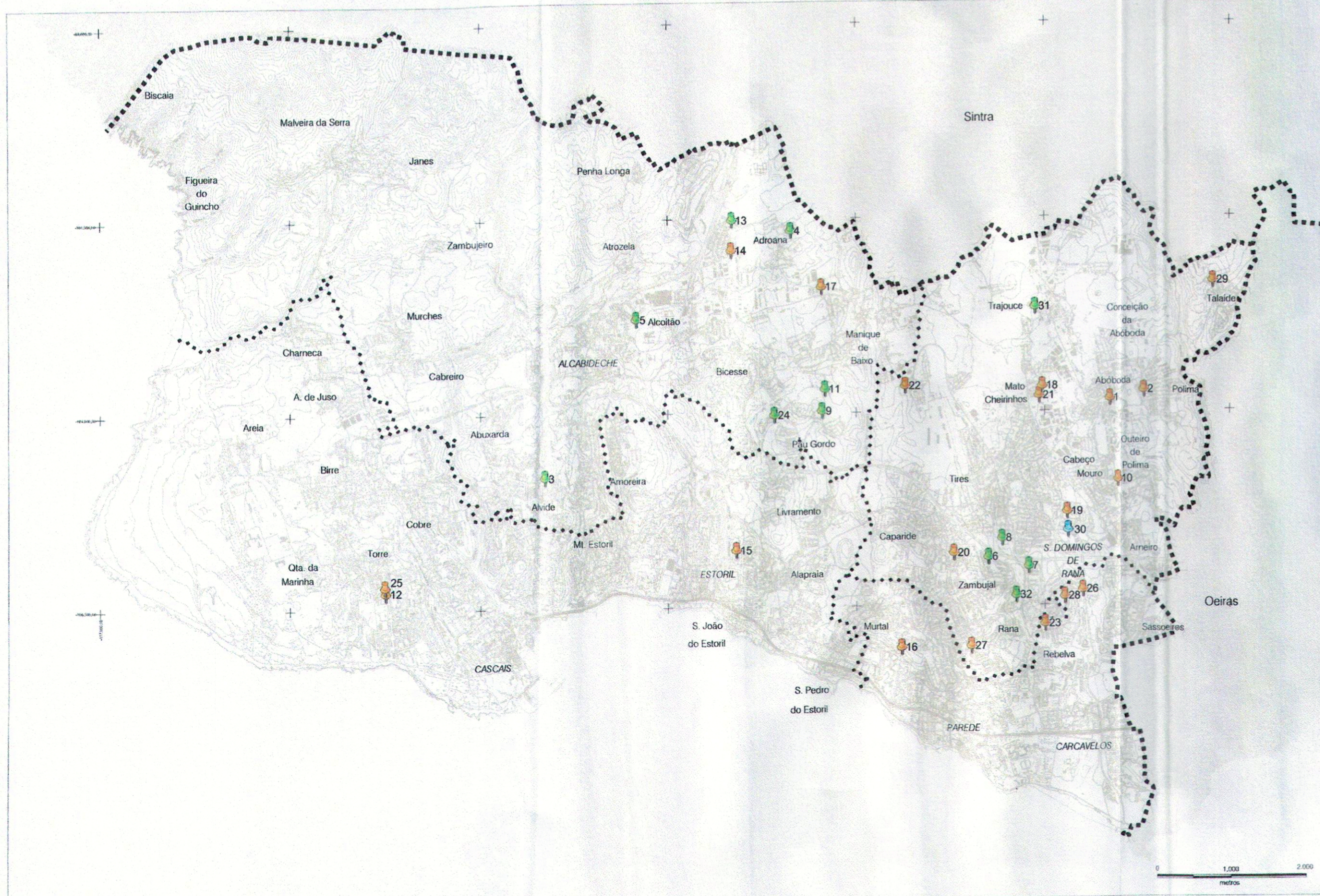
ID	LOCAL EMPREENDIMENTO	NUMERO_FOGOS
1	Rosa	16
2	Zambujal	47
3	Cabeço do Mouro	77
4	Mato Chelinhos	51
5	Estrada Conceição da Aboboda	24
6	Miradouro	31
7	Trajuze	48
8	Mata da Torre	24
9	Maturraça	20
10	Moinhos de Rana	3
11	Bregas A	48
12	Bregas D	30
13	Bregas F	40
14	Aboboda	96
15	Rua do Bairro Novo	6
16	Madama	16
17	Campos Velhos	64
18	Adroara	129
19	Figas	12
20	Bairro da Alegria	6
21	Pau Gordo	32
22	Cabeço de Bicesse	68
23	Bairro Alentejano	2
24	Nova Chedas	26
25	Margal	36
26	Galiza	24
27	Bairro das Calças	1
28	Paredo	2
29	Amoreira	1
30	Quinta do Rosário	20
31	São Domingos de Rana, Amêijo	1
32	Alto da Peça	56
33	Pórtelas	16
34	Abaxarda	48
35	Alcoitão	194
36	Bairro da Cruz Vermelha	72
37	Margal de Baixo	33
38	Bairro de São José	93
39	São Miguel das Encostas	12
40	Quinta dos Galanhotos	24
41	Encosta da Carneira	53
42	Bairro Marçal Carmona	78
43	Bairro Operário José Luís	10
44	Bairro do Rosário	1
45	Cruz da Guia	231
46	Estoril	1
47	Bairro Novo do Pinhal	162
48	Paredo	2
49	Paredo Buzano	5
50	Jardim da Paredo	27

PROGRAMAS DE ALOJAMENTO

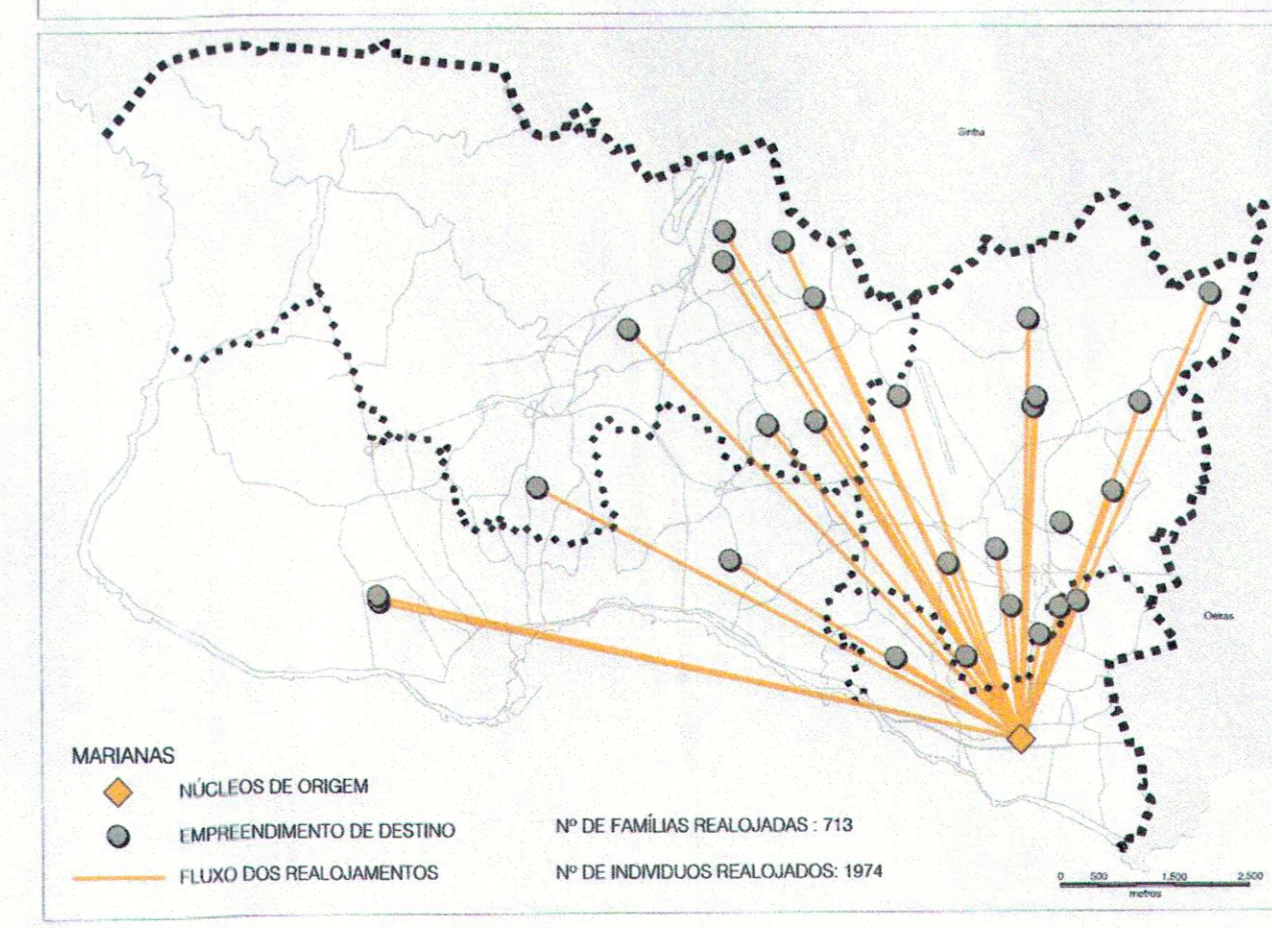
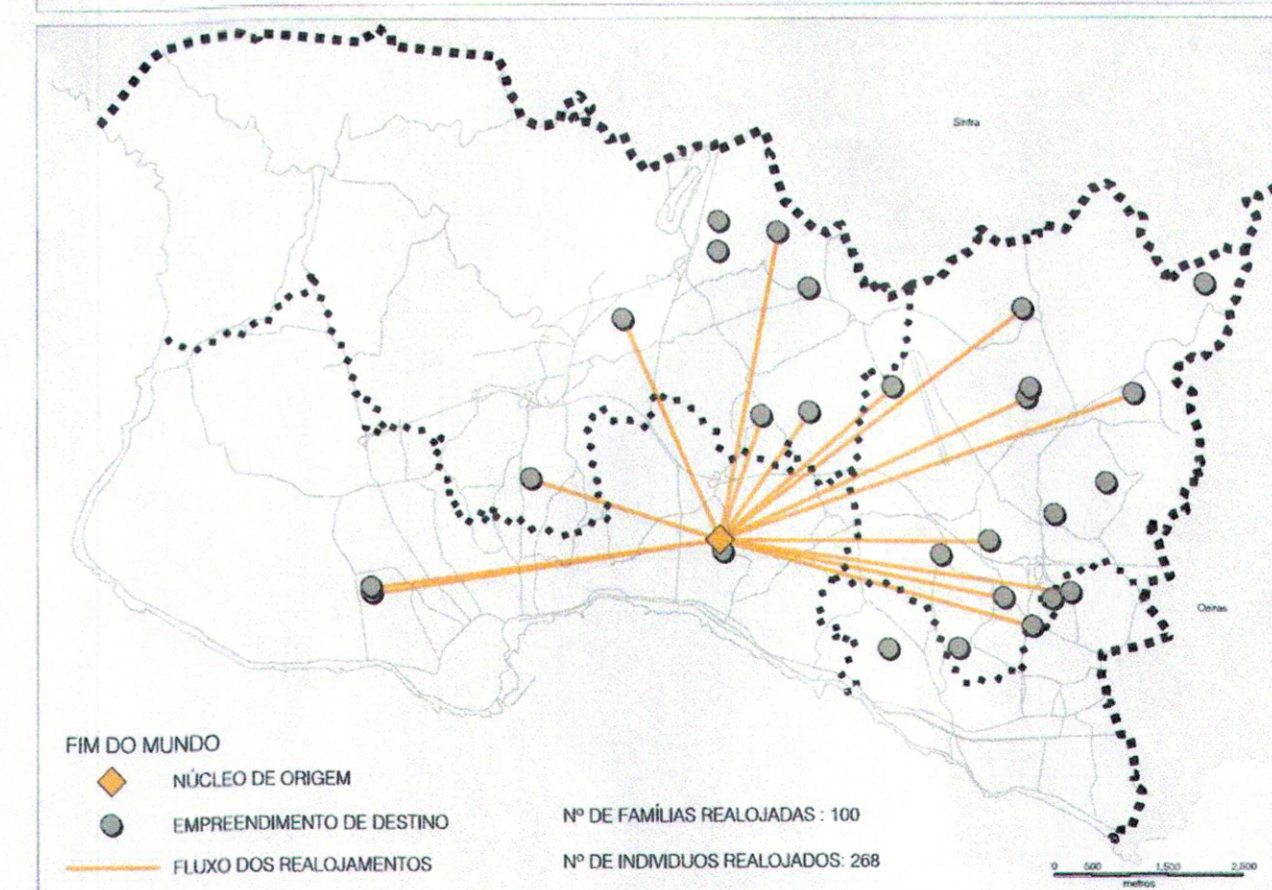
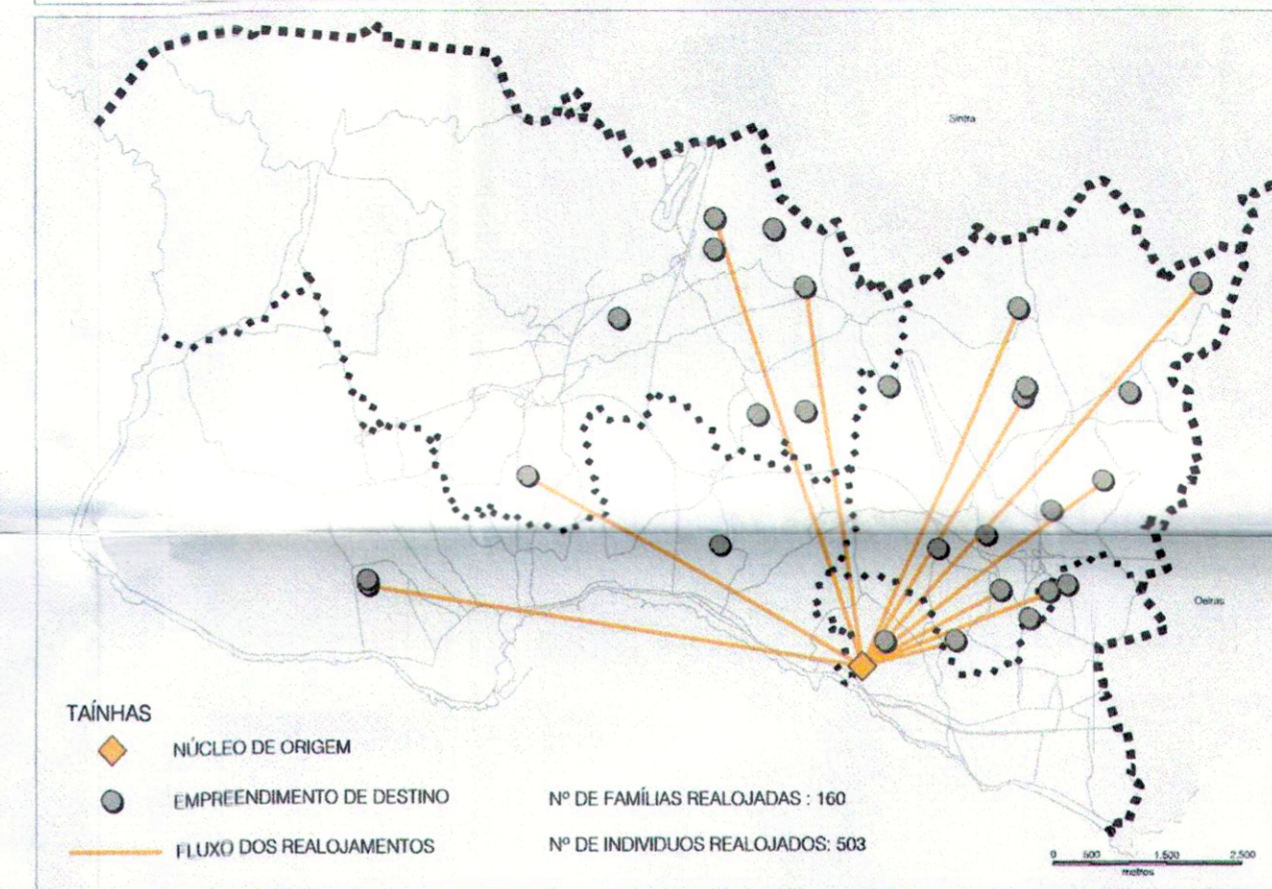
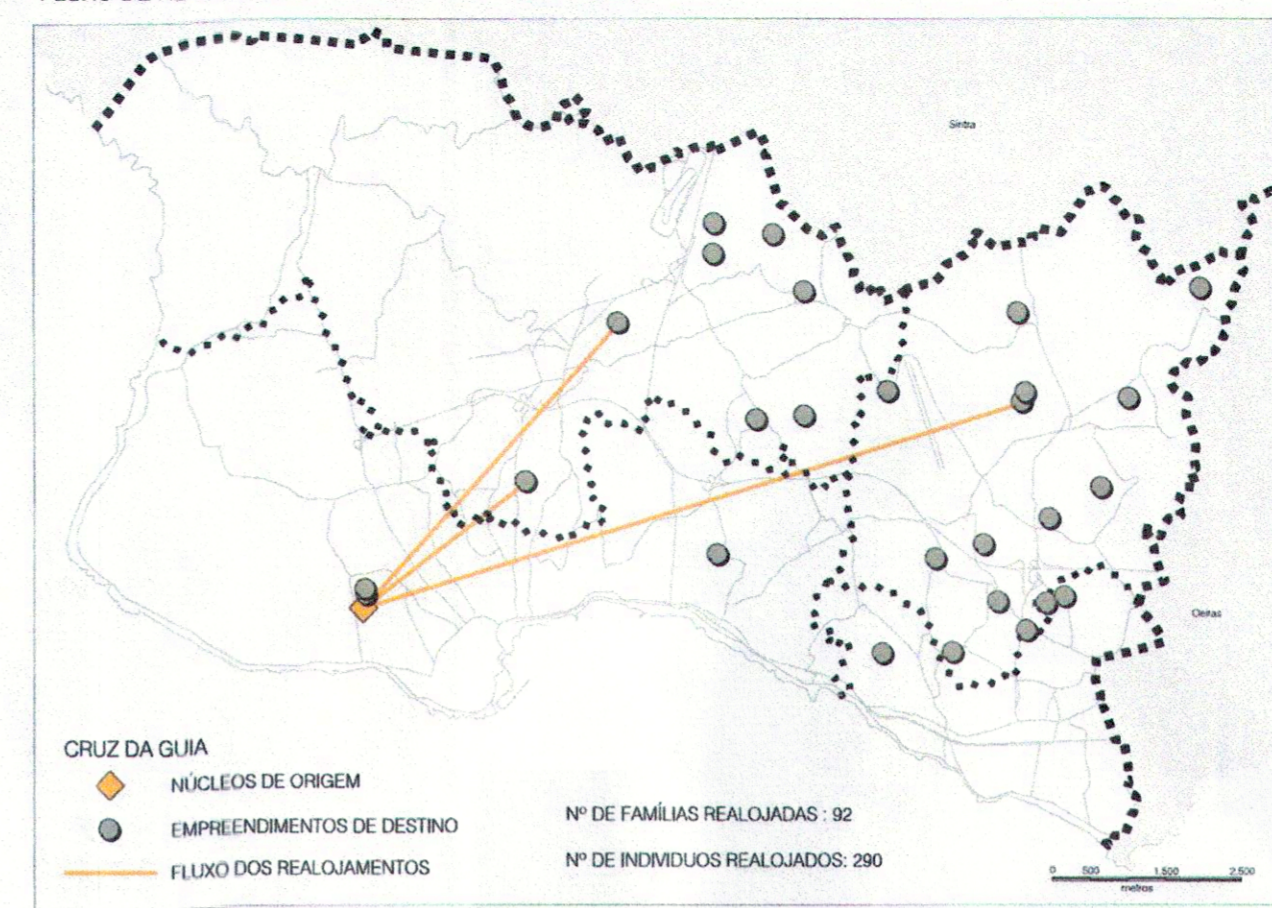
-  PER
-  PER, HCC
-  HCC

ID LOCAL EMPREENDIMENTO

1	Estrada Conceição da Aboboda
2	Aboboda
3	Abaxarda
4	Adroara
5	Alto da Peça
6	Bregas A
7	Bregas D
8	Bregas F
9	Cabeço de Bicesse
10	Cabeço de Mouro
11	Campos Velhos
12	Cruz da Guia
13	Cruz Vermelha
14	Figas
15	Galiza
16	Jardim da Paredo
17	Margal
18	Mata da Torre
19	Maturraça
20	Mato Chelinhos
21	Miradouro
22	Nova Chedas
23	Pau Gordo
24	Quinta do Rosário
25	Quinta dos Galanhotos
26	Rana
27	São Domingos das Encostas
28	Talade
29	Torre de Aguiha
30	Trajuze
31	Zambujal
32	Zambujal



FLUXO DE REALOJAMENTOS DOS PRINCIPAIS NÚCLEOS



LEGENDA

-  LIMITE DE CONCELHO (CAOP 2014 - ETRS89)
-  LIMITE DE FREGUESIA (CAOP 2014 - ETRS89)

CÂMARA MUNICIPAL
REALOJAMENTO
 26 JAN. 2015
 CASCAIS

CÂMARA MUNICIPAL
REALOJAMENTO
 17 JAN. 2015
 CASCAIS

PDMCASCAIS
 PLANO DIRECTOR MUNICIPAL
 DO CONCELHO DE CASCAIS

CASCAIS
 CÂMARA MUNICIPAL

ESCALA: 1:100 000
 1:50 000

ÁREA TEMÁTICA: CARACTERIZAÇÃO SÓCIO-DEMOGRÁFICA SÓCIO-ECONÓMICA E DO PARQUE HABITACIONAL

DEZEMBRO 2014

TÍTULO: CARTA DA HABITAÇÃO MUNICIPAL E PER

NÚMERO: 03.03.02

Base Cartográfica: Projeção: UTM, Datum: WGS 84, Sistema de Referência: ETRS89. Escala: 1:100 000. Sistema de Referência: ETRS89. Dados de Referência: Altimetria: Modelo Digital de Terreno (MDT) - 10m. Sistema de Referência: ETRS89. Dados de Referência: Altimetria: Modelo Digital de Terreno (MDT) - 10m. Sistema de Referência: ETRS89. Dados de Referência: Altimetria: Modelo Digital de Terreno (MDT) - 10m. Sistema de Referência: ETRS89. Dados de Referência: Altimetria: Modelo Digital de Terreno (MDT) - 10m. Sistema de Referência: ETRS89. Dados de Referência: Altimetria: Modelo Digital de Terreno (MDT) - 10m.