





- Legenda:**
- LIMITE DE EXPROPRIAÇÃO DA VOC
 - LIMITE DE EXPROPRIAÇÃO PARA REGULARIZAÇÃO DA RIBEIRA DE SASSOEIROS
 - ÁREA DE INTERVENÇÃO DOS PLANOS
 - RIBEIRA DE SASSOEIROS
 - RESERVA DE ESPAÇO PARA TRANSPORTE LIGEIRO DE SUPERFÍCIE (TLS)
 - CANAL A CÉU ABERTO (LARG. 2m; ALT. 1,5m)
 - PASSAGEM HIDRÁULICA SUBTERRÂNEA Ø1200
 - DISSIPADOR DE ENERGIA COM ESCADA
 - PASSAGEM HIDRÁULICA SUBTERRÂNEA INDICATIVA (POSSÍVEL ACESSO ÀS CARGAS E DESCARGAS DO HOTEL)
 - LIMITE DAS PARCELAS RESULTANTES
 - ÁREA DE IMPLANTAÇÃO - CONSTRUÇÃO ACIMA DO SOLO
 - ÁREA DE IMPLANTAÇÃO - CONSTRUÇÃO ABAIXO DO SOLO



DPE
Departamento de Planeamento Estratégico

DORT Divisão de Ordenamento de Território

Parceiros:



Colaboração:

 atelier de arquitectura - arquitecto paulo bernardo, lda

Obs.:
AS ÁREAS DELIMITADAS PODERÃO SOFRER AJUSTES DE PORMENOR

Assunto:
PPEETA
PPETS

Local:
SASSOEIROS - CARCAVELOS

Peça:
PLANTA DE EXPROPRIAÇÕES DA VOC E RIBEIRA DE SASSOEIROS

Fase:
ELABORAÇÃO

Versão:
>

Escala: 1/2 000 **Data:** FEV 2009

O Técnico: >

Código: >

Folha N.º:
000.0

