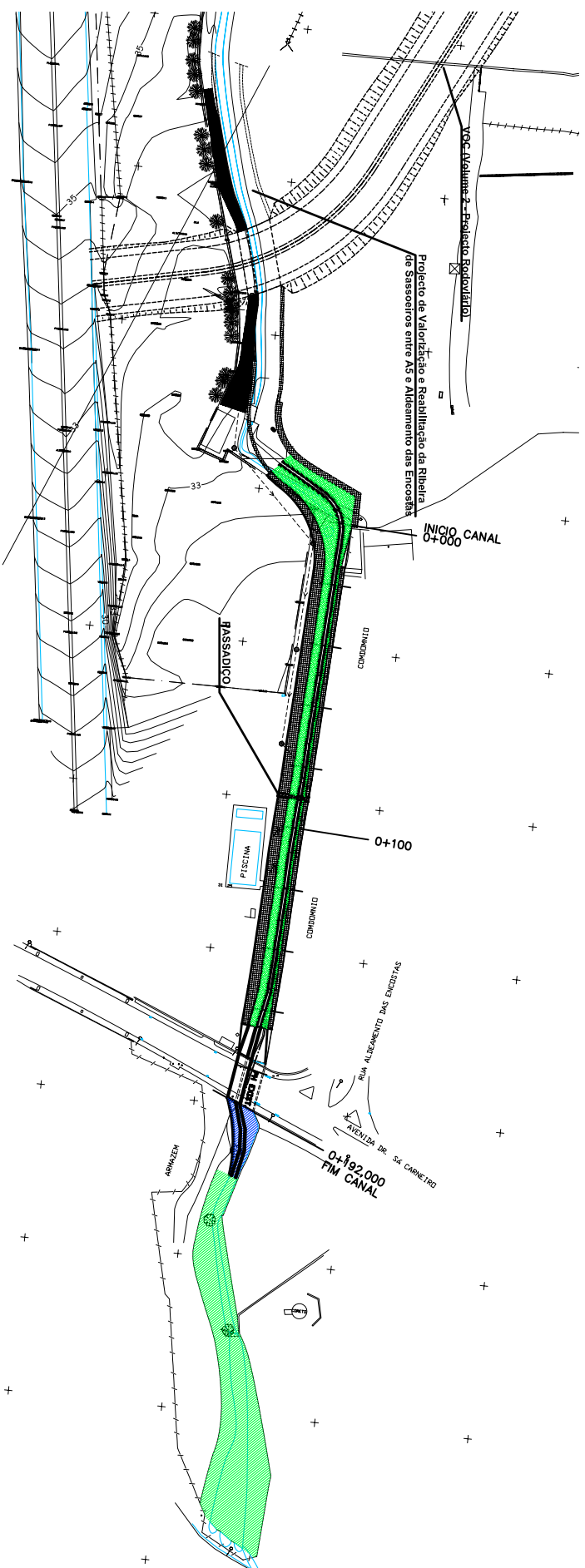





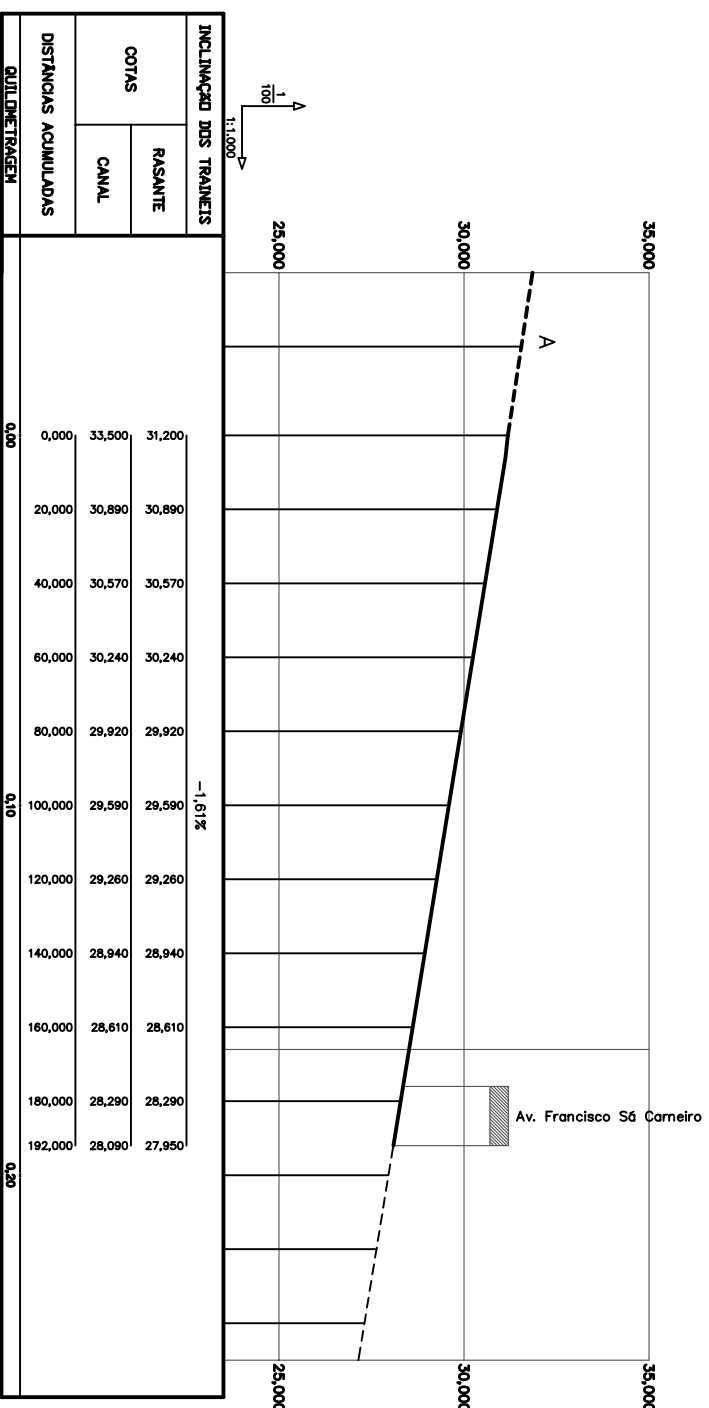


PLANTA GERAL  
Eac 1:1.000



LEGENDA:

-  GABIOES (MARGEM ESQUERDA E DIREITA DO ALARGAMENTO DA RIBEIRA)
-  ZONA REJUVADA CORRESPONDENTE AO RASTO CENTRAL DO ALARGAMENTO DA RIBEIRA
-  PASSADICO
-  LIMPEZA DA RIBEIRA DE SASSEIROS
-  REDE DE DRENAGEM PREVISTA NO PROJECTO RODOVIARIO DA VOC (VOLUME 2)



A - Inclinação do canal objecto do Projecto de Valorização e Reabilitação da Ribeira de Sasseiros entre A5 e Aldeamento das Encostas.



**Cascais**  
Câmara Municipal

**D.P.E.**  
Direcção Municipal de Engenharia

**DORT** - Divisão de Ordenamento do Território

**Particular:**  
Assessor Técnico

**Colaborador:**  
Estúdios de arquitectura - arquitecto  
Paulo Bernardo, lda

**Engenheiro:**  
Câmara Municipal de Engenharia de Estradas, lda

**Obs.:**

**Assunto:**  
VIA ORIENTAL, NO CONCELHO DE CASCAIS  
TROÇO 1  
VALORIZAÇÃO E REABILITAÇÃO DA RIBEIRA DE SASSEIROS  
PROJECTO DE REABILITAÇÃO, VALORIZAÇÃO E ALARGAMENTO DAS ENCOSTAS  
Local:  
SASSEIROS - CARCAVELOS

**Plano:**  
PLANTA GERAL E PERFIL LONGITUDINAL

**Fase:**  
PROJECTO DE EXECUÇÃO

**Verific:**

**Escala:**  
AS INDICAÇÕES SET 2009

**O Técnico:**  
Engº Ribeiro de Sousa

**Código:**

