

# ANEXO 23

## FICHAS ID'S / SÉRIE 200

### ALTERAÇÕES RESULTANTES DA EXTINÇÃO DA CATEGORIA DE ESPAÇO CANAL

# FICHA DE ALTERAÇÃO

ID

201

---

<b>Origem da proposta de alteração</b>	Extinção do Espaço Canal <b>VIA SALOIA - Aldeia de Juzo / Areia</b>
<b>Documento que é alterado</b>	Planta de Ordenamento - Classificação do Solo, Qualificação do Solo, Estrutura Ecológica Municipal.
<b>Alteração</b>	Requalificar as áreas de terreno que se encontram qualificadas com a categoria de “Espaço Canal” para as categorias de “Espaço Habitacional”, “Espaço Habitacional Singular e Turístico”, “Espaço de Equipamento”, “Espaço de Atividades Económicas”, “Espaço Verde de Recreio e Produção”, “Espaço Verde de Proteção e Conservação”, “Espaço Verde de Proteção a Infraestruturas” e “Espaço Agrícola de Nível 2”.
<b>CrITÉrios do nº 3 do artº 7º do DR 15/2015 que se aplicam</b>	Não se aplica

---

**Justificação** A categoria autónoma de “Espaço Canal” foi extinta por determinação legal, pelo que a opção desta Câmara foi a de estender as categorias imediatamente adjacentes para as áreas ocupadas pela primeira.  
Refira-se que se tratam de áreas residuais pelo que se manteve a classificação, ou seja, nos ambientes rústicos estenderam-se qualificações rústicas e nos urbanos estenderam-se qualificações urbanas como acima referido.

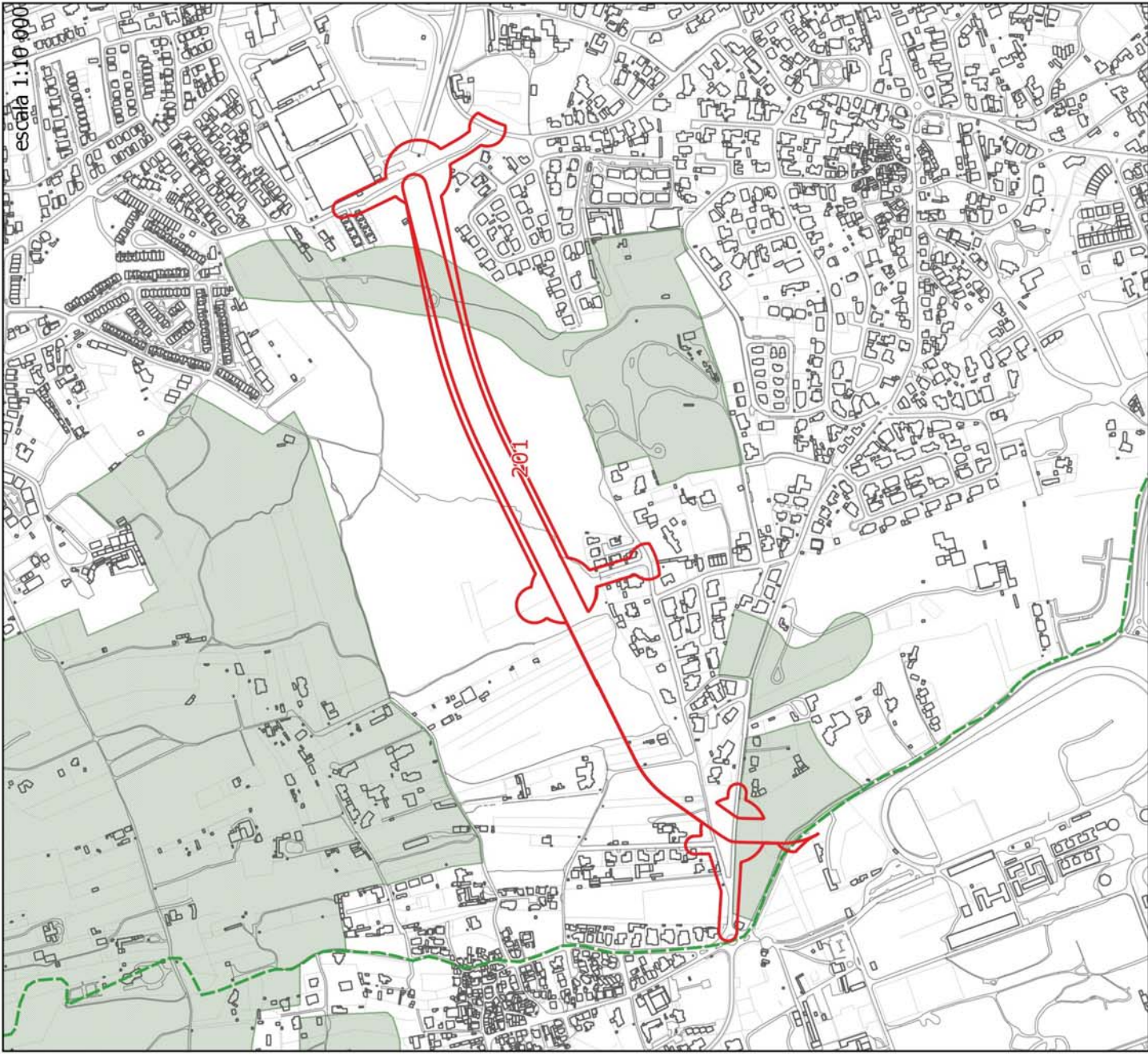
---

<b>Pareceres das Entidades</b>	CCDR-LVT	ANEPC	DGPC	ICNF	APA
<b>Concertação</b>	CCDR-LVT	ANEPC	DGPC	ICNF	APA

---

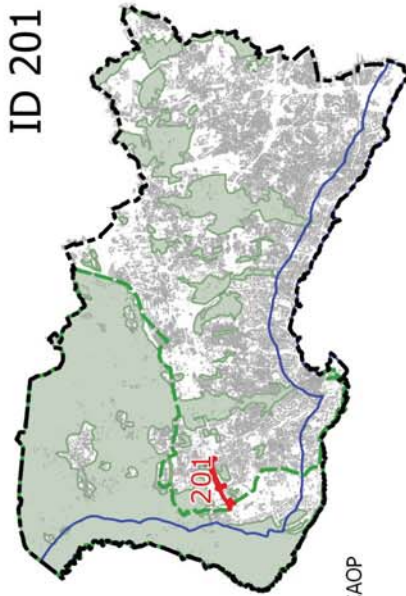
Localização

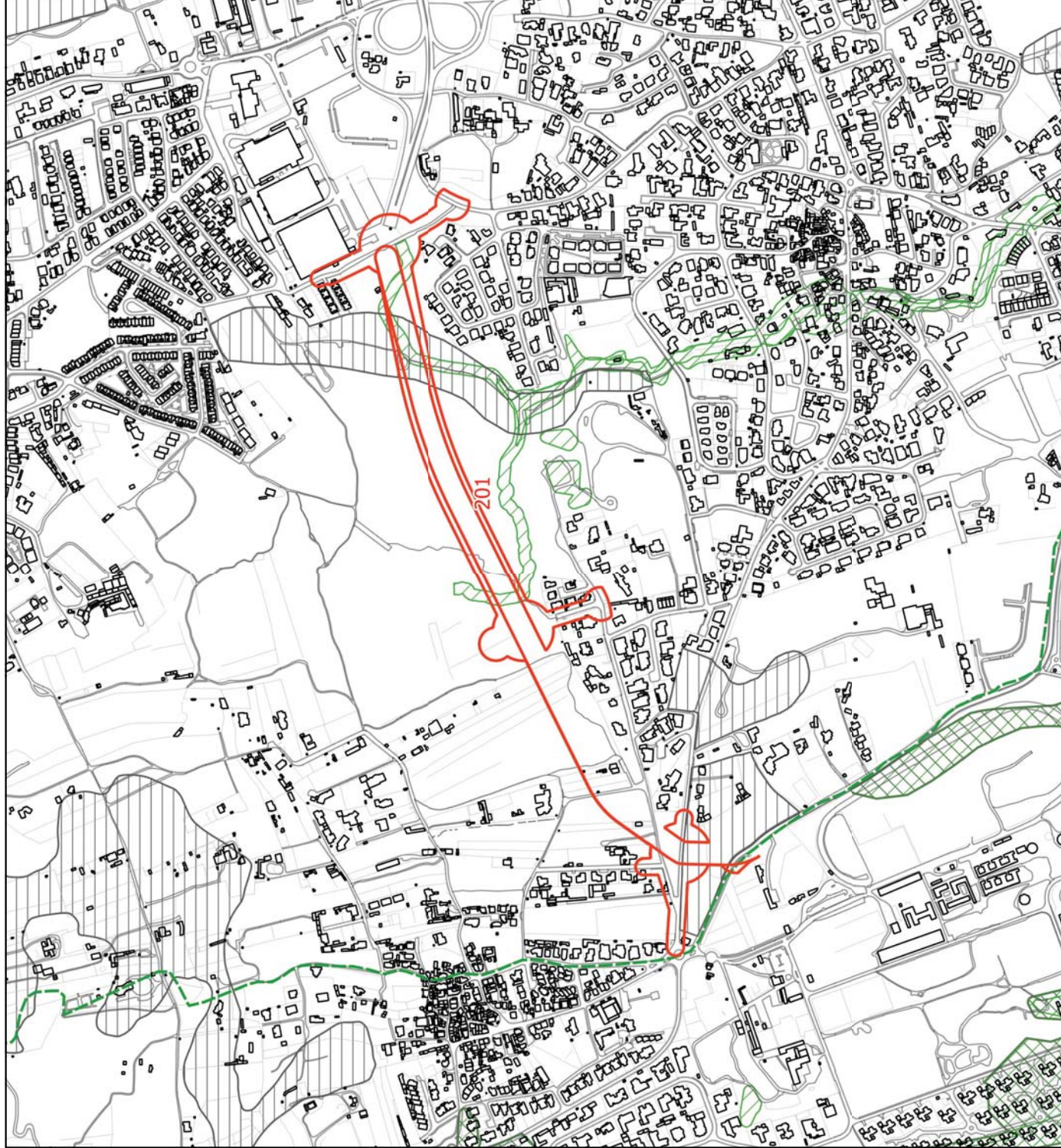
ID 201



LEGENDA

- Limite do Concelho - CAOP
- Limite do PNSC
- Limite da Área de Intervenção do POFACE
- Solo Rural do PDM em vigor
- ID da alteração





**LEGENDA**

--- Limite do Concelho - CAOP

□ ID da alteração

Condicionantes

Leito das águas do mar

Margem

RAN

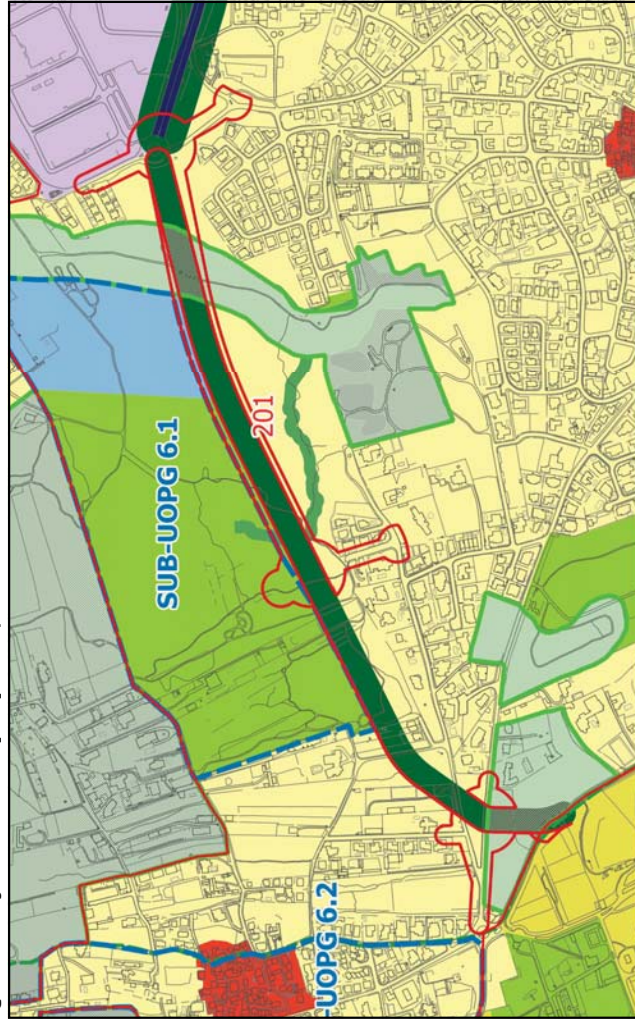
REN

REN - exclusões

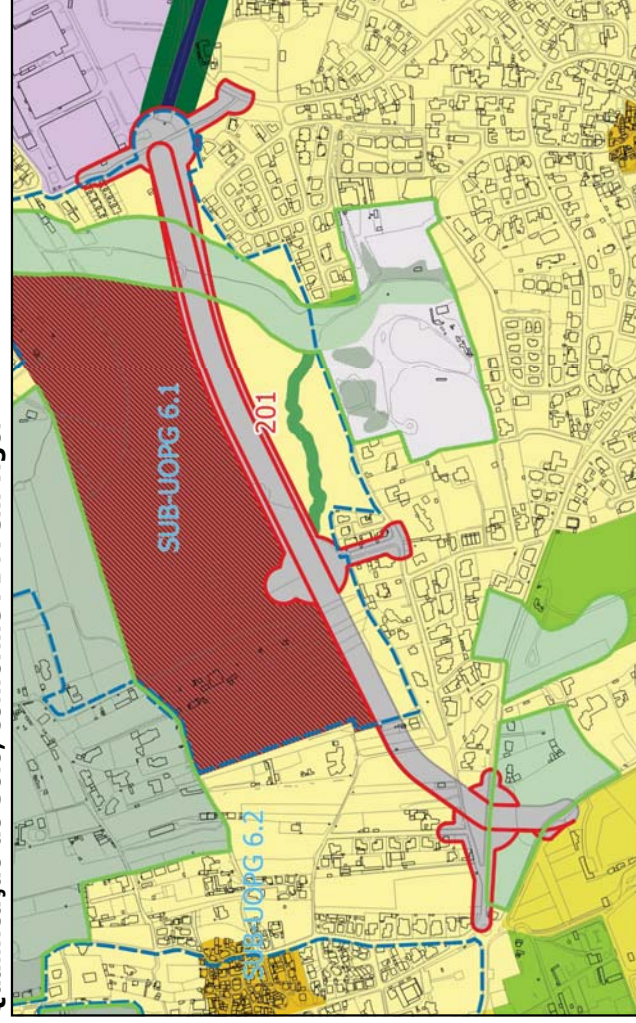
**LEGENDA:**

- Limite do Solo Rústico
- SubUOPG
- Qualificação do Solo em vigor**
- Espaço Natural Nível 1
- Espaço Natural Nível 2
- Espaço Natural Nível 3
- Espaços de Recursos Geológicos
- Espaço de Equipamento-Rural
- Espaço de Ocupação Turística
- Espaço de Aglomerados Rurais
- Solo Urbano
- Espaço Central
- Espaço Central Histórico
- Espaço Residencial
- Espaço Residencial Histórico
- Espaço Resid. Singular e Turístico
- Espaço de Comércio e Serviços
- Espaço de Atividades Industriais
- Espaço de Equipamento
- Espaço Estratégico
- Espaço de Infraestruturas Territoriais
- Esp. Verde de Recreio e Produção
- Esp. Verde de Prot. e Conservação
- Esp. Verde de Prot. a Infraestruturas
- PMOT em vigor
- Solo Urbano / Urbanizável
- Espaço de Equipamento Proposto
- Esp. de Comércio e Serviços Proposto
- Esp. de Atividades Industriais Proposto
- Espaço Estratégico Proposto
- Espaço de Turismo Proposto
- Espaço Canal
- Espaço Canal
- Espaço Canal
- Qualificação do Solo Proposta**
- Solo Rústico
- Espaço Natural de Nível 1
- Espaço Natural de Nível 2
- Espaço Natural de Nível 3
- Espaço Agrícola de Nível 1
- Espaço Agrícola de Nível 2
- Espaço Florestal de Nível 1
- Espaço Florestal de Nível 2
- Espaço Florestal de Nível 3
- Espaço de Recursos Energéticos e Geológicos
- Esp. de Equipamentos e Infraestruturas
- Esp. Rústico de Prot. a Infraestruturas
- Esp. de Ocupação Turística de Nível 1
- Esp. de Ocupação Turística de Nível 2
- Solo Urbano
- Espaço Central
- Espaço Central Histórico
- Espaço Habitacional
- Espaço Habitacional Singular e Turístico
- Espaço de Atividades Econômicas
- Esp. Estratégico de Ativ. Econômicas
- Espaço de Equipamento
- Esp. de Infraestruturas Estruturantes
- Esp. Verde de Recreio e Produção
- Esp. Verde de Prot. e Conservação
- Esp. Verde de Prot. a Infraestruturas
- Espaço Canal
- Espaço Canal

**Qualificação do Solo proposta, conforme início da Conferência Procedimental**



**Qualificação do Solo, conforme PDM em vigor**



**Qualificação do Solo proposta, conforme alterações na fase de Concertação**



# FICHA DE ALTERAÇÃO

ID 202

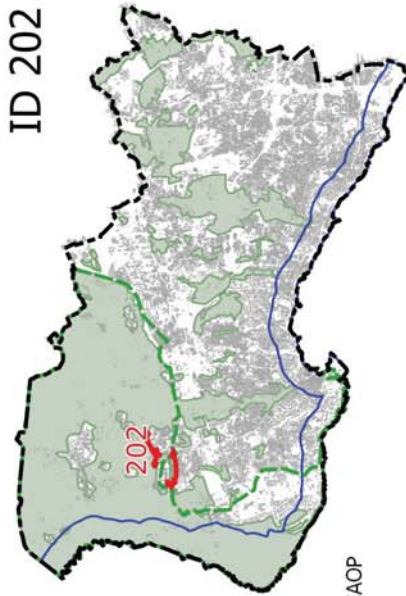
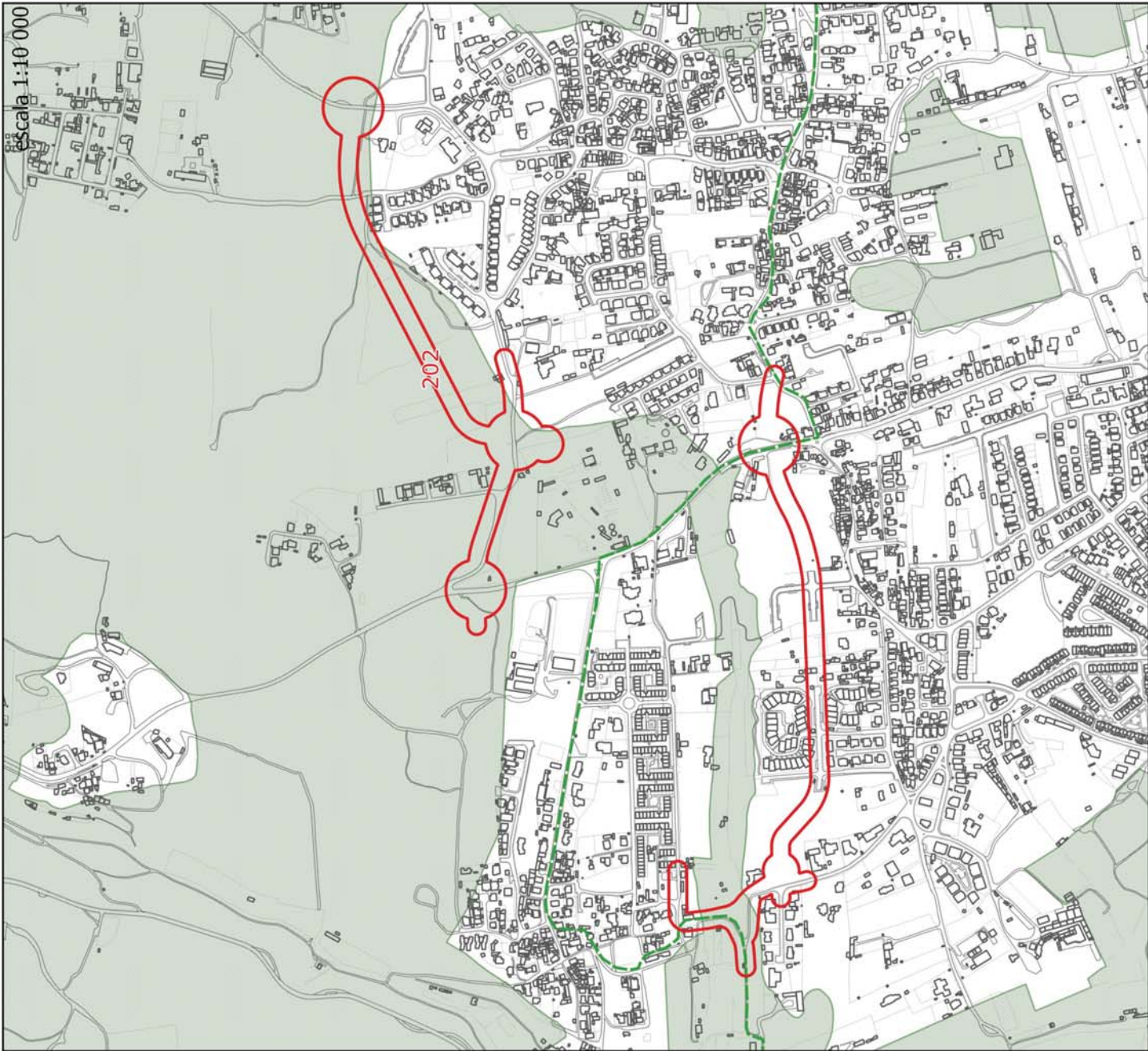
<b>Origem da proposta de alteração</b>	Extinção do Espaço Canal <b>VARIANTE DA CHARNECA</b> <b>VARIANTE DE MURCHES</b>
<b>Documento que é alterado</b>	Planta de Ordenamento - Classificação do Solo, Qualificação do Solo, Estrutura Ecológica Municipal.
<b>Alteração</b>	Requalificar as áreas de terreno que se encontram qualificadas com a categoria de “Espaço Canal” para as categorias de “Espaço Habitacional”, “Espaço Verde de Recreio e Produção”, “Espaço Natural de Nível 1”, “Espaço Natural de Nível 2”, “Espaço Natural de nível 3”, “Espaço Agrícola de Nível 1” e “Espaço Agrícola de Nível 2”.
<b>CrITÉrios do nº 3 do artº 7º do DR 15/2015 que se aplicam</b>	Não se aplica

**Justificação** Com a extinção do Espaço canal, todos os terrenos qualificados com aquela categoria de espaço devem ser requalificados com outra categoria.  
Assim, neste caso, as áreas qualificadas com aquela categoria de espaço são qualificadas com as categorias imediatamente adjacentes, que neste caso são: “Espaço Habitacional; “Espaço Verde de Recreio e Produção” e “Espaço Natural de nível 1”.

<b>Pareceres das Entidades</b>	<i>CCDR-LVT</i>	<i>ANEPC</i>	<i>DGPC</i>	<i>ICNF</i>	<i>APA</i>
ICNF: Deve ser integrada a condicionante (PMDFCI) na planta de condicionantes.					
<b>Concertação</b>	<i>CCDR-LVT</i>	<i>ANEPC</i>	<i>DGPC</i>	<i>ICNF</i>	<i>APA</i>
Em sede de Concertação o ICNF aceitou a alteração					

# Localização

Escala 1:10 000



ID 202

## LEGENDA


- Limite do Concelho - CAOP
- Limite do PNSC
- Limite da Área de Intervenção do POFACE
- Solo Rural do PDM em vigor
- ID da alteração







**LEGENDA**

 Limite do Concelho - CAOP

 ID da alteração


Condicionantes

 Leito das águas do mar

 Margem

 RAN

 REN

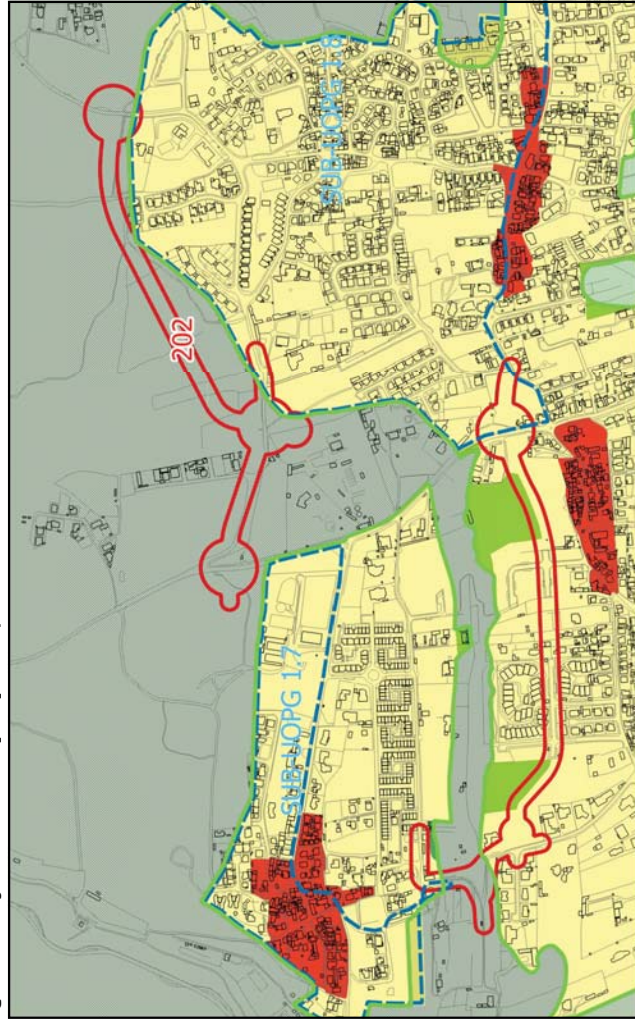
 REN - exclusões



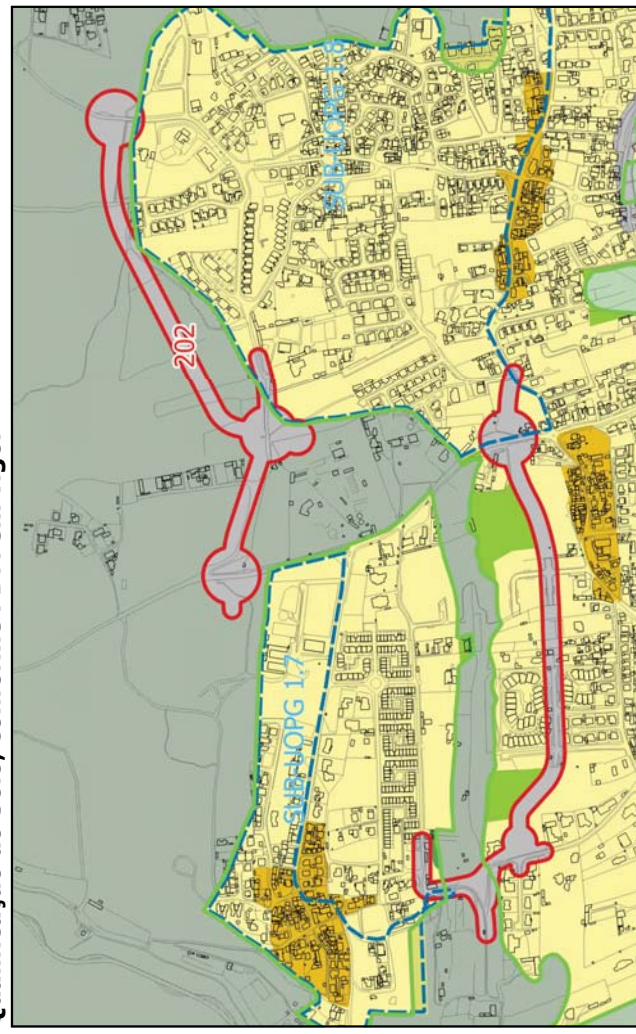
**LEGENDA:**

- Limite do Solo Rústico
- SubUOPG
- Qualificação do Solo em vigor**
- Espaço Natural Nível 1
- Espaço Natural Nível 2
- Espaço Natural Nível 3
- Espaços de Recursos Geológicos
- Espaço de Equipamento-Rural
- Espaço de Ocupação Turística
- Espaço de Aglomerados Rurais
- Solo Urbano
- Espaço Central
- Espaço Central Histórico
- Espaço Residencial
- Espaço Residencial Histórico
- Espaço Resid.-Singular e Turístico
- Espaço de Comércio e Serviços
- Espaço de Atividades Industriais
- Espaço de Equipamento
- Espaço Estratégico
- Espaço de Infraestruturas Territoriais
- Esp.Verde de Recreio e Produção
- Esp.Verde de Prot.e Conservação
- Esp.Verde de Prot.a Infraestruturas
- PMOT em vigor
- Solo Urbano / Urbanizável
- Espaço de Equipamento Proposto
- Esp.de Comércio e Serviços Proposto
- Esp.de Atividades Industriais Proposto
- Espaço Estratégico Proposto
- Espaço de Turismo Proposto
- Espaço Canal
- Espaço Canal
- Qualificação do Solo Proposta**
- Solo Rústico
- Espaço Natural de Nível 1
- Espaço Natural de Nível 2
- Espaço Natural de Nível 3
- Espaço Agrícola de Nível 1
- Espaço Agrícola de Nível 2
- Espaço Florestal de Nível 1
- Espaço Florestal de Nível 2
- Espaço Florestal de Nível 3
- Espaço de Recursos Energéticos e Geológicos
- Esp.de Equipamentos e Infraestruturas
- Esp.Rústico de Prot.a Infraestruturas
- Esp.de Ocupação Turística de Nível 1
- Esp.de Ocupação Turística de Nível 2
- Solo Urbano
- Espaço Central
- Espaço Central Histórico
- Espaço Habitacional
- Espaço Habitacional Singular e Turístico
- Espaço de Atividades Econômicas
- Esp.Estratégico de Ativ.Econômicas
- Espaço de Equipamento
- Esp.de Infraestruturas Estruturantes
- Esp.Verde de Recreio e Produção
- Esp.Verde de Prot.e Conservação
- Esp.Verde de Prot.a Infraestruturas
- Espaço Canal
- Espaço Canal

**Qualificação do Solo proposta, conforme início da Conferência Procedimental**



**Qualificação do Solo, conforme PDM em vigor**



**Qualificação do Solo proposta, conforme alterações na fase de Concertação**



# FICHA DE ALTERAÇÃO

**ID 203**

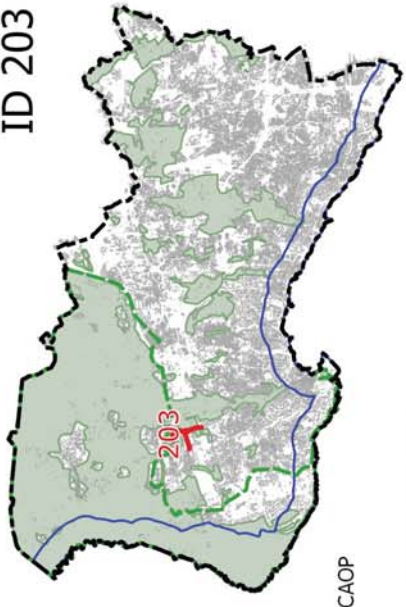
<b>Origem da proposta de alteração</b>	Extinção do Espaço Canal <b>VIA DAS PATINHAS</b> <b>VIA DE S. GABRIEL</b>				
<b>Documento que é alterado</b>	Planta de Ordenamento - Classificação do Solo, Qualificação do Solo, Estrutura Ecológica Municipal.				
<b>Alteração</b>	Requalificar as áreas de terreno que se encontram qualificadas com a categoria de “Espaço Canal” para as categorias de “Espaço Habitacional”, “Espaço de Equipamento”, “Espaço Verde de Recreio e Produção”, “Espaço de Infraestruturas Estruturantes”, “Espaço Verde de Proteção a Infraestruturas”, “Espaço Agrícola de Nível 1”, “Espaço Agrícola de Nível 2” e “Espaço de Equipamento e Infraestruturas”.				
<b>Critérios do nº 3 do artº 7º do DR 15/2015 que se aplicam</b>	Não se aplica				
<b>Justificação</b>	A categoria autónoma de “Espaço Canal” foi extinta por determinação legal, pelo que a opção desta Câmara foi a de estender as categorias imediatamente adjacentes para as áreas ocupadas pela primeira. Refira-se que se tratam de áreas residuais pelo que se manteve a classificação, ou seja, nos ambientes rústicos estenderam-se qualificações rústicas e nos urbanos estenderam-se qualificações urbanas como acima referido.				
<b>Pareceres das Entidades</b>	CCDR-LVT	ANEPC	DGPC	ICNF	APA
<b>Concertação</b>	CCDR-LVT	ANEPC	DGPC	ICNF	APA

escala 1:10 000

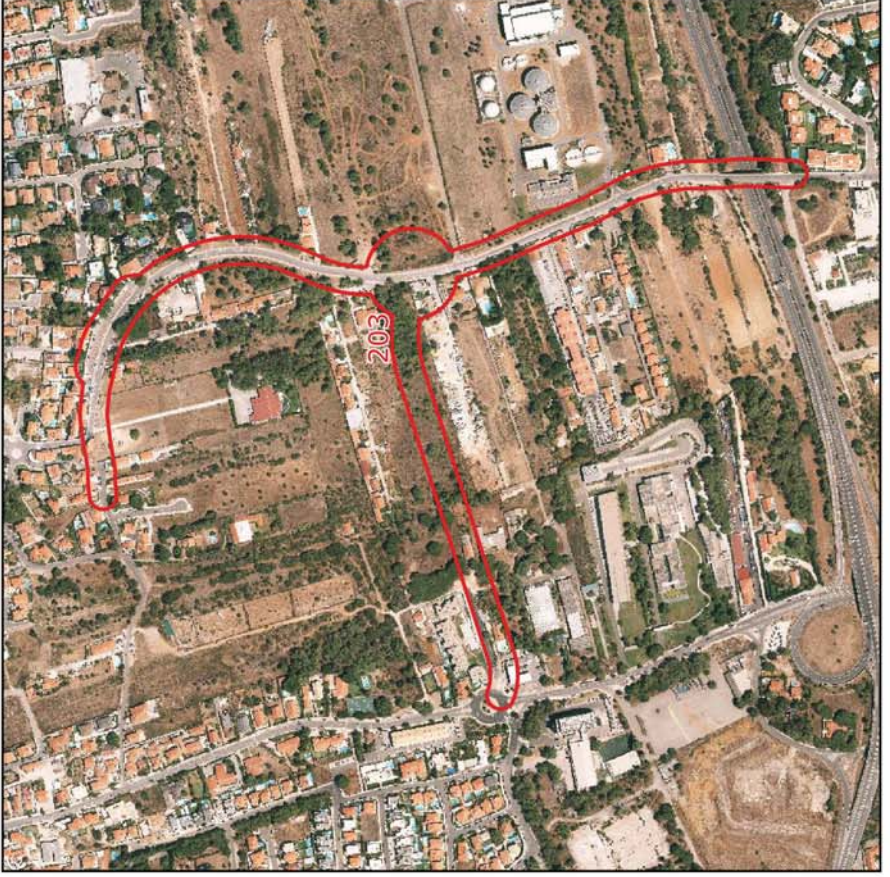


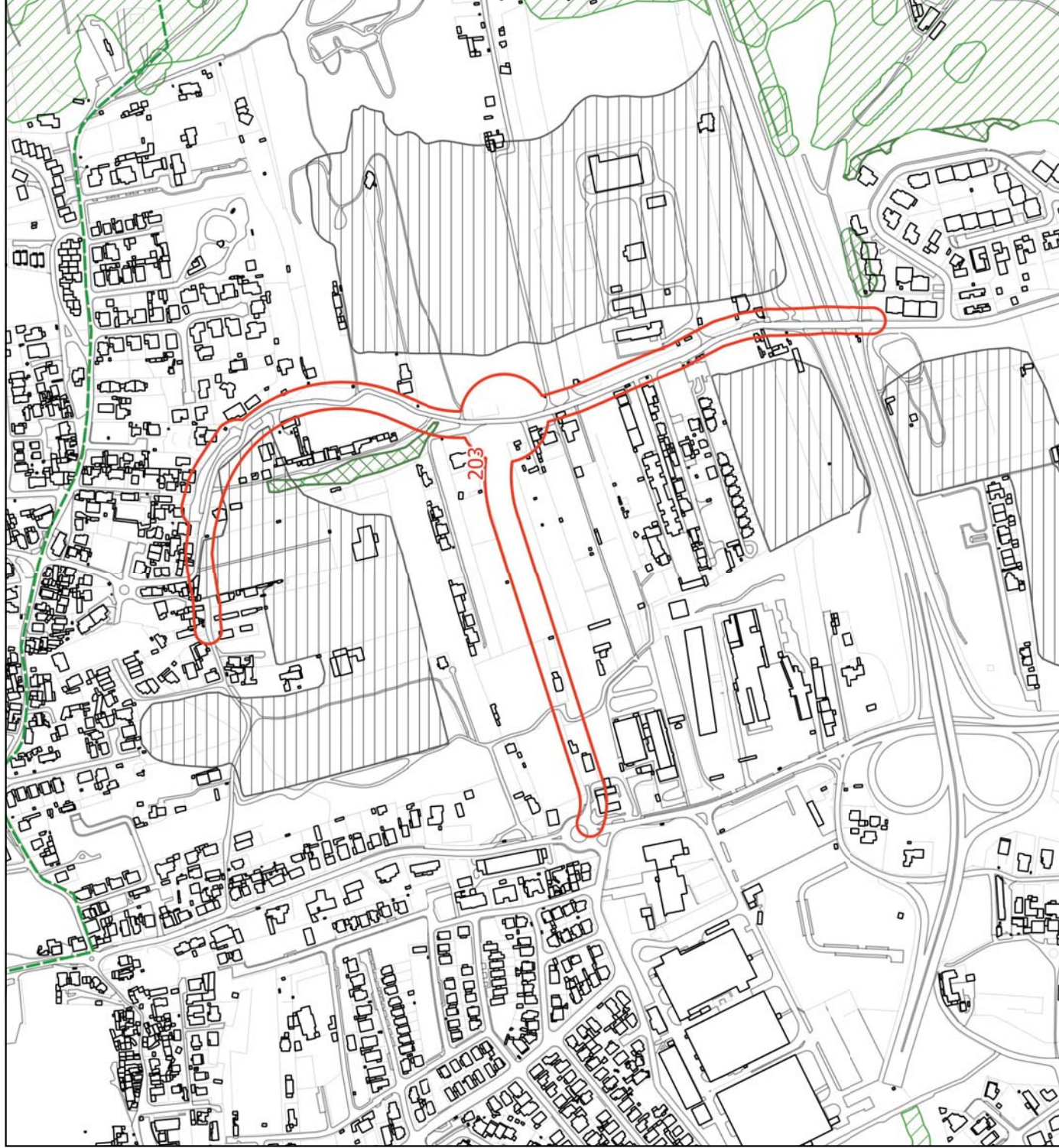
Localização

ID 203




- LEGENDA
- Limite do Concelho - CAOP
  - Limite do PNSC
  - Limite da Área de Intervenção do POCAE
  - Solo Rural do PDM em vigor
  - ID da alteração







**LEGENDA**


 Limite do Concelho - CAOP

 ID da alteração


Condicionantes

 Leito das águas do mar

 Margem

 RAN

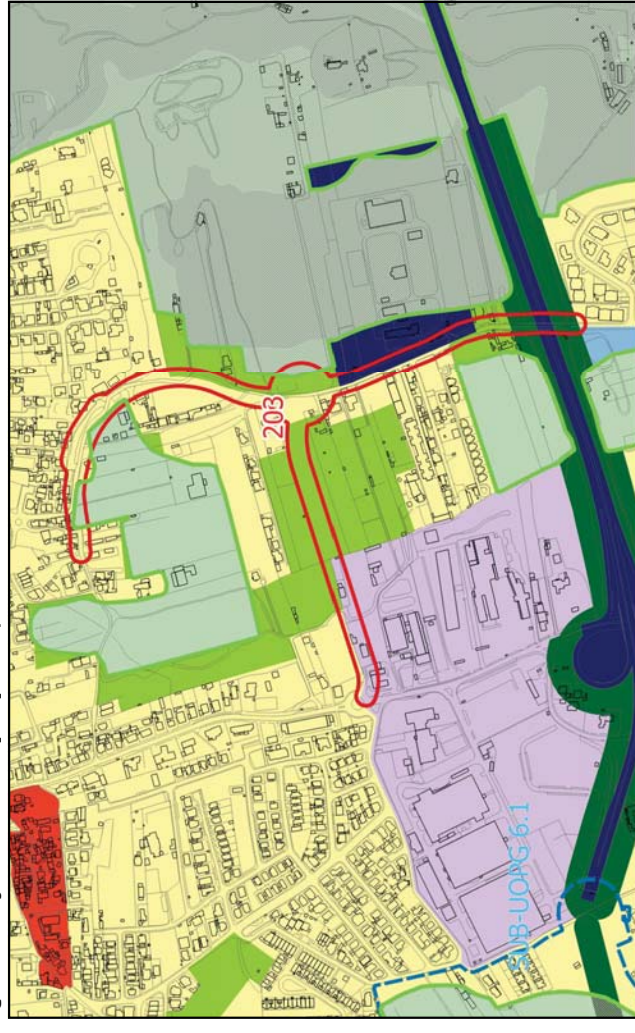
 REN

 REN - exclusões

LEGENDA:

- Limite do Solo Rústico
- SubUOPG
- Qualificação do Solo em vigor**
- Espaço Natural Nível 1
- Espaço Natural Nível 2
- Espaço Natural Nível 3
- Espaços de Recursos Geológicos
- Espaço de Equipamento-Rural
- Espaço de Ocupação Turística
- Espaço de Aglomerados Rurais
- Solo Urbano
- Espaço Central
- Espaço Central Histórico
- Espaço Residencial
- Espaço Residencial Histórico
- Espaço Resid. Singular e Turístico
- Espaço de Comércio e Serviços
- Espaço de Atividades Industriais
- Espaço de Equipamento
- Espaço Estratégico
- Espaço de Infraestruturas Territoriais
- Esp. Verde de Recreio e Produção
- Esp. Verde de Prot. e Conservação
- Esp. Verde de Prot. a Infraestruturas
- PMOT em vigor
- Solo Urbano / Urbanizável
- Espaço de Equipamento Proposto
- Esp. de Comércio e Serviços Proposto
- Esp. de Atividades Industriais Proposto
- Espaço Estratégico Proposto
- Espaço de Turismo Proposto
- Espaço Canal
- Espaço Canal
- Qualificação do Solo Proposta**
- Solo Rústico
- Espaço Natural de Nível 1
- Espaço Natural de Nível 2
- Espaço Natural de Nível 3
- Espaço Agrícola de Nível 1
- Espaço Agrícola de Nível 2
- Espaço Florestal de Nível 1
- Espaço Florestal de Nível 2
- Espaço Florestal de Nível 2
- Espaço de Aglomerados Rurais
- Esp. de Recursos Energéticos e Geológicos
- Esp. de Equipamentos e Infraestruturas
- Esp. Rústico de Prot. a Infraestruturas
- Esp. de Ocupação Turística de Nível 1
- Esp. de Ocupação Turística de Nível 2
- Solo Urbano
- Espaço Central
- Espaço Central Histórico
- Espaço Habitacional
- Espaço Habitacional Singular e Turístico
- Espaço de Atividades Econômicas
- Esp. Estratégico de Ativ. Econômicas
- Espaço de Equipamento
- Esp. de Infraestruturas Estruturantes
- Esp. Verde de Recreio e Produção
- Esp. Verde de Prot. e Conservação
- Esp. Verde de Prot. a Infraestruturas
- Espaço Canal
- Espaço Canal

Qualificação do Solo proposta, conforme início da Conferência Procedimental



Qualificação do Solo, conforme PDM em vigor



Qualificação do Solo proposta, conforme alterações na fase de Concertação



# FICHA DE ALTERAÇÃO

**ID 204 (1)**

<b>Origem da proposta de alteração</b>	Extinção do Espaço Canal <b>NÓ DA 3ª CIRCULAR COM A A5</b> (Carrascal de Alvide)
<b>Documento que é alterado</b>	Planta de Ordenamento - Classificação do Solo, Qualificação do Solo, Estrutura Ecológica Municipal.
<b>Alteração</b>	Requalificar as áreas de terreno que se encontram qualificadas com a categoria de “Espaço Canal” para as categorias de “Espaço Habitacional”, “Espaço Estratégico de Atividades Económicas”, “Espaço de Infraestruturas Estruturantes”, “Espaço Verde de Proteção a Infraestruturas”, “Espaço Verde de Recreio e Produção”, “Espaço Natural de Nível 2”, “Espaço Agrícola de Nível 1” e “Espaço Florestal de Nível 2”.
<b>Critérios do nº 3 do artº 7º do DR 15/2015 que se aplicam</b>	Não se aplica

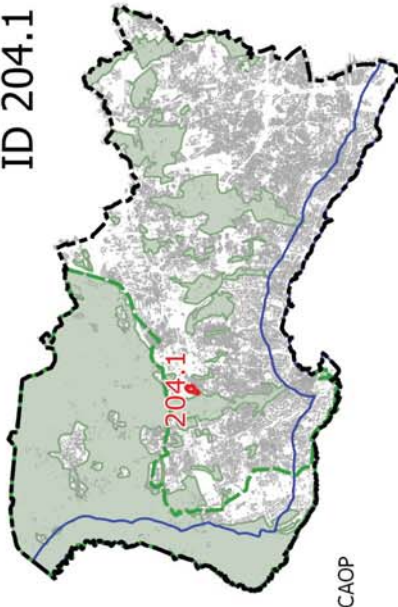
**Justificação** A categoria autónoma de “Espaço Canal” foi extinta por determinação legal, pelo que a opção desta Câmara foi a de estender as categorias imediatamente adjacentes para as áreas ocupadas pela primeira.  
Refira-se que se tratam de áreas residuais pelo que se manteve a classificação, ou seja, nos ambientes rústicos estenderam-se qualificações rústicas e nos urbanos estenderam-se qualificações urbanas como acima referido.

<b>Pareceres das Entidades</b>	CCDR-LVT	ANEPC	DGPC	ICNF	APA
<b>Concertação</b>	CCDR-LVT	ANEPC	DGPC	ICNF	APA








**Localização**

**ID 204.1**



**LEGENDA**

-  Limite do Concelho - CAOP
-  Limite do PNSC
-  Limite da Área de Intervenção do POCAE
-  Solo Rural do PDM em vigor
-  ID da alteração





**LEGENDA**

--- Limite do Concelho - CAOP

□ ID da alteração

Condicionantes

▨ Leito das águas do mar

▨ Margem

▨ RAN

▨ REN

▨ REN - exclusões



**LEGENDA:**

- Limite do Solo Rústico
- SubUOPG
- Qualificação do Solo em vigor**
- Espaço Natural Nível 1
- Espaço Natural Nível 2
- Espaço Natural Nível 3
- Espaços de Recursos Geológicos
- Espaço de Equipamento-Rural
- Espaço de Ocupação Turística
- Espaço de Aglomerados Rurais
- Solo Urbano
- Espaço Central
- Espaço Central Histórico
- Espaço Residencial
- Espaço Residencial Histórico
- Espaço Resid.Singular e Turístico
- Espaço de Comércio e Serviços
- Espaço de Atividades Industriais
- Espaço de Equipamento
- Espaço Estratégico
- Espaço Florestal de Nível 1
- Espaço Florestal de Nível 2
- Espaço Florestal de Nível 3
- Espaço Verde de Recreio e Produção
- Espaço Verde de Prot.e Conservação
- Espaço Verde de Prot.a Infraestruturas
- PMOT em vigor
- Solo Urbano / Urbanizável
- Espaço de Equipamento Proposto
- Espaço de Comércio e Serviços Proposto
- Espaço de Atividades Industriais Proposto
- Espaço Estratégico Proposto
- Espaço de Turismo Proposto
- Espaço Canal
- Espaço Canal
- Qualificação do Solo Proposta**
- Solo Rústico
- Espaço Natural de Nível 1
- Espaço Natural de Nível 2
- Espaço Natural de Nível 3
- Espaço Agrícola de Nível 1
- Espaço Agrícola de Nível 2
- Espaço Florestal de Nível 1
- Espaço Florestal de Nível 2
- Espaço Florestal de Nível 3
- Espaço de Recursos Energéticos e Geológicos
- Espaço de Equipamentos e Infraestruturas
- Espaço Rústico de Prot.a Infraestruturas
- Espaço de Ocupação Turística de Nível 1
- Espaço de Ocupação Turística de Nível 2
- Solo Urbano
- Espaço Central
- Espaço Central Histórico
- Espaço Habitacional
- Espaço Habitacional Singular e Turístico
- Espaço de Atividades Econômicas
- Esp.Estratégico de Ativ.Econômicas
- Espaço de Equipamento
- Esp.de Infraestruturas Estruturantes
- Esp.Verde de Recreio e Produção
- Esp.Verde de Prot.e Conservação
- Esp.Verde de Prot.a Infraestruturas
- Espaço Canal
- Espaço Canal

**Qualificação do Solo proposta, conforme início da Conferência Procedimental**



**Qualificação do Solo, conforme PDM em vigor**



**Qualificação do Solo proposta, conforme alterações na fase de Concertação**



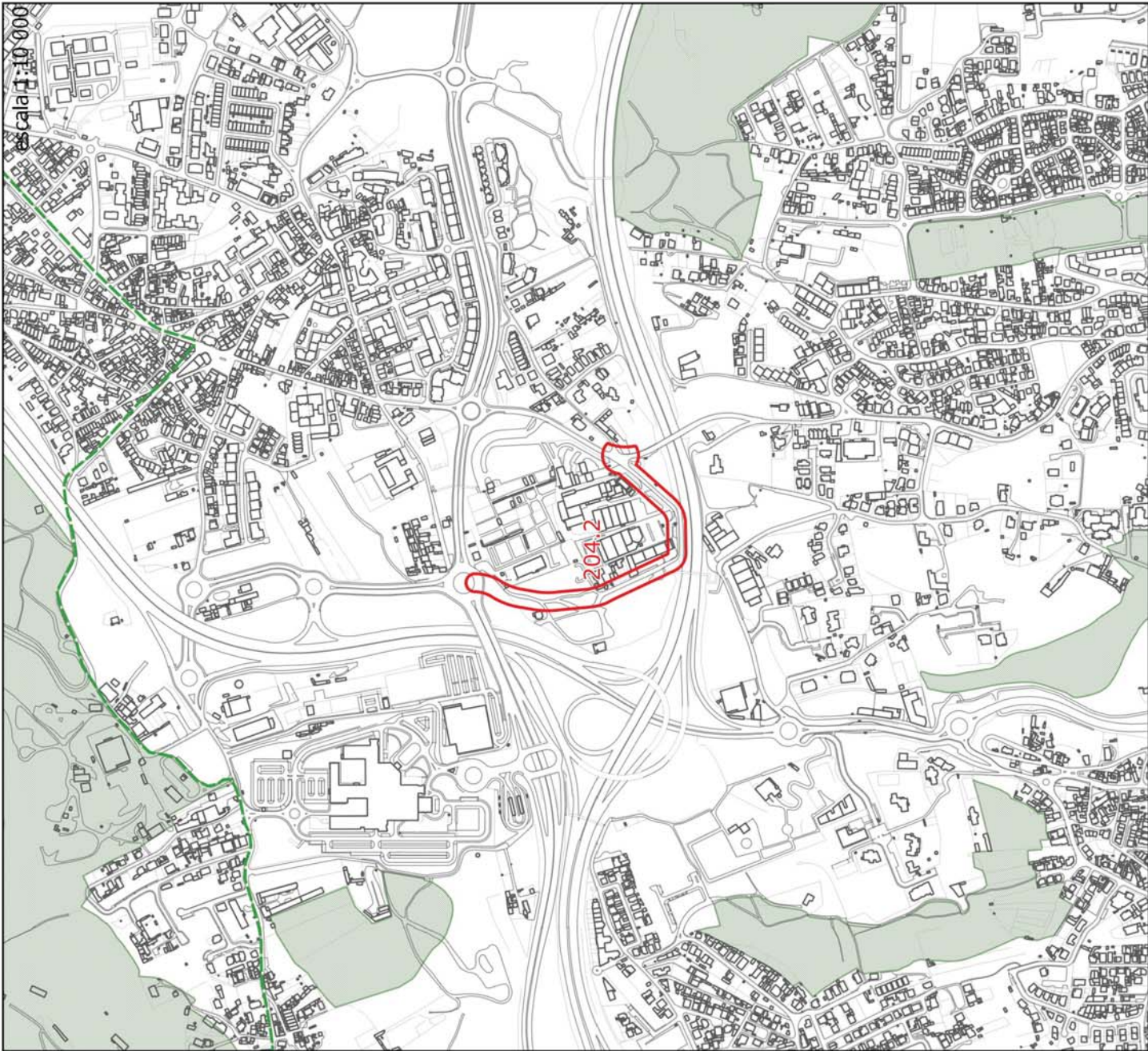
# FICHA DE ALTERAÇÃO

**ID 204 (2)**

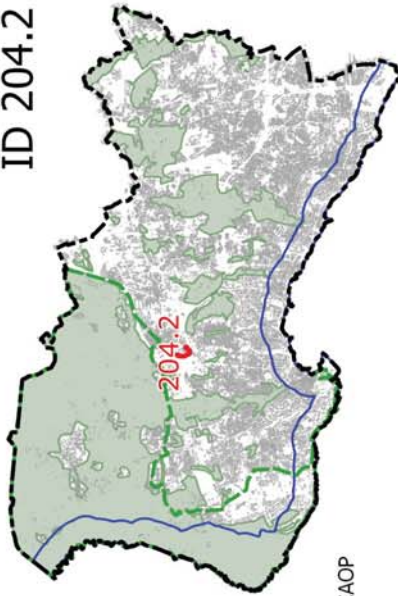
<b>Origem da proposta de alteração</b>	Extinção do Espaço Canal <b>RUA DO MOINHO VERMELHO</b>
<b>Documento que é alterado</b>	Planta de Ordenamento - Qualificação do Solo, Estrutura Ecológica Municipal.
<b>Alteração</b>	Requalificar as áreas de terreno que se encontram qualificadas com a categoria de “Espaço Canal” para as categorias de “Espaço de Atividades Económicas”, “Espaço Estratégico de Atividades Económicas” e “Espaço Verde de Proteção a Infraestruturas”.
<b>CrITÉrios do nº 3 do artº 7º do DR 15/2015 que se aplicam</b>	Não se aplica
<b>Justificação</b>	A categoria autónoma de “Espaço Canal” foi extinta por determinação legal, pelo que a opção desta Câmara foi a de estender as categorias imediatamente adjacentes para as áreas ocupadas pela primeira. Refira-se que se tratam de áreas residuais pelo que se manteve a classificação, ou seja, nos ambientes rústicos estenderam-se qualificações rústicas e nos urbanos estenderam-se qualificações urbanas como acima referido.

<b>Pareceres das Entidades</b>	CCDR-LVT	ANEPC	DGPC	ICNF	APA
<b>Concertação</b>	CCDR-LVT	ANEPC	DGPC	ICNF	APA

Localização



ID 204.2



- LEGENDA
- Limite do Concelho - CAOP
  - Limite do PNSC
  - Limite da Área de Intervenção do POACE
  - Solo Rural do PDM em vigor
  - ID da alteração





**LEGENDA**

--- Limite do Concelho - CAOP

□ ID da alteração

Condicionantes

■ Leito das águas do mar

▨ Margem

▨ RAN

▨ REN

▨ REN - exclusões

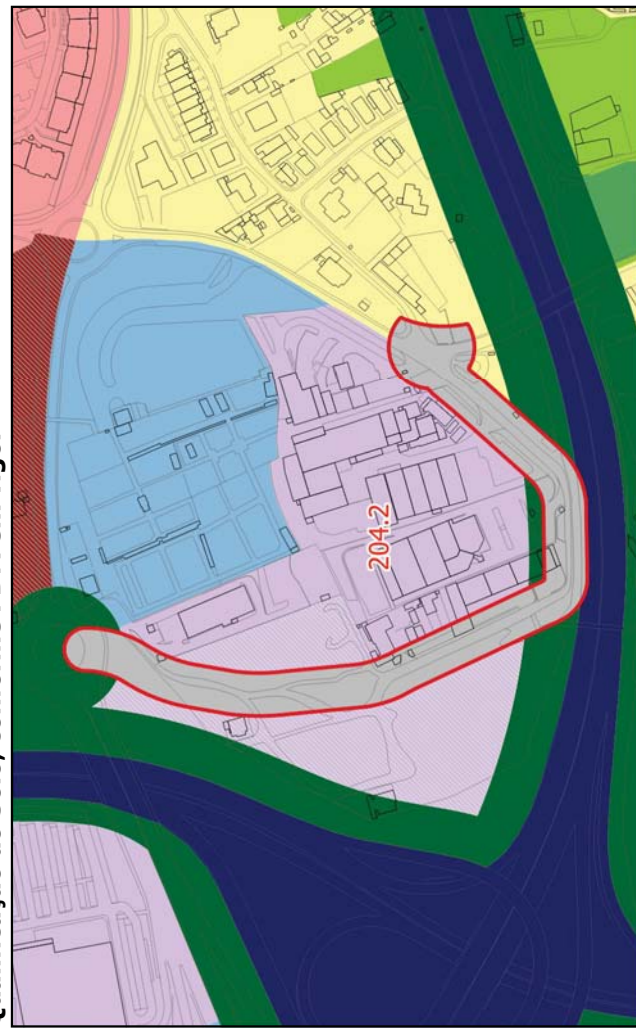
**LEGENDA:**

- Limite do Solo Rústico
- SubUOPG
- Qualificação do Solo em vigor**
- Espaço Natural Nível 1
- Espaço Natural Nível 2
- Espaço Natural Nível 3
- Espaços de Recursos Geológicos
- Espaço de Equipamento-Rural
- Espaço de Ocupação Turística
- Espaço de Aglomerados Rurais
- Solo Urbano
- Espaço Central
- Espaço Central Histórico
- Espaço Residencial
- Espaço Residencial Histórico
- Espaço Resid.-Singular e Turístico
- Espaço de Comércio e Serviços
- Espaço de Atividades Industriais
- Espaço de Equipamento
- Espaço Estratégico
- Espaço de Infraestruturas Territoriais
- Esp.Verde de Recreio e Produção
- Esp.Verde de Prot.e Conservação
- Esp.Verde de Prot.a Infraestruturas
- PMOT em vigor
- Solo Urbano / Urbanizável
- Espaço de Equipamento Proposto
- Esp.de Comércio e Serviços Proposto
- Esp.de Atividades Industriais Proposto
- Espaço Estratégico Proposto
- Espaço de Turismo Proposto
- Espaço Canal
- Espaço Canal
- Qualificação do Solo Proposta**
- Solo Rústico
- Espaço Natural de Nível 1
- Espaço Natural de Nível 2
- Espaço Natural de Nível 3
- Espaço Agrícola de Nível 1
- Espaço Agrícola de Nível 2
- Espaço Florestal de Nível 1
- Espaço Florestal de Nível 2
- Espaço Florestal de Nível 3
- Espaço de Recursos Energéticos e Geológicos
- Esp.de Equipamentos e Infraestruturas
- Esp.Rústico de Prot.a Infraestruturas
- Esp.de Ocupação Turística de Nível 1
- Esp.de Ocupação Turística de Nível 2
- Solo Urbano
- Espaço Central
- Espaço Central Histórico
- Espaço Habitacional
- Espaço Habitacional Singular e Turístico
- Espaço de Atividades Econômicas
- Esp.Estratégico de Ativ.Econômicas
- Espaço de Equipamento
- Esp.de Infraestruturas Estruturantes
- Esp.Verde de Recreio e Produção
- Esp.Verde de Prot.e Conservação
- Esp.Verde de Prot.a Infraestruturas
- Espaço Canal
- Espaço Canal

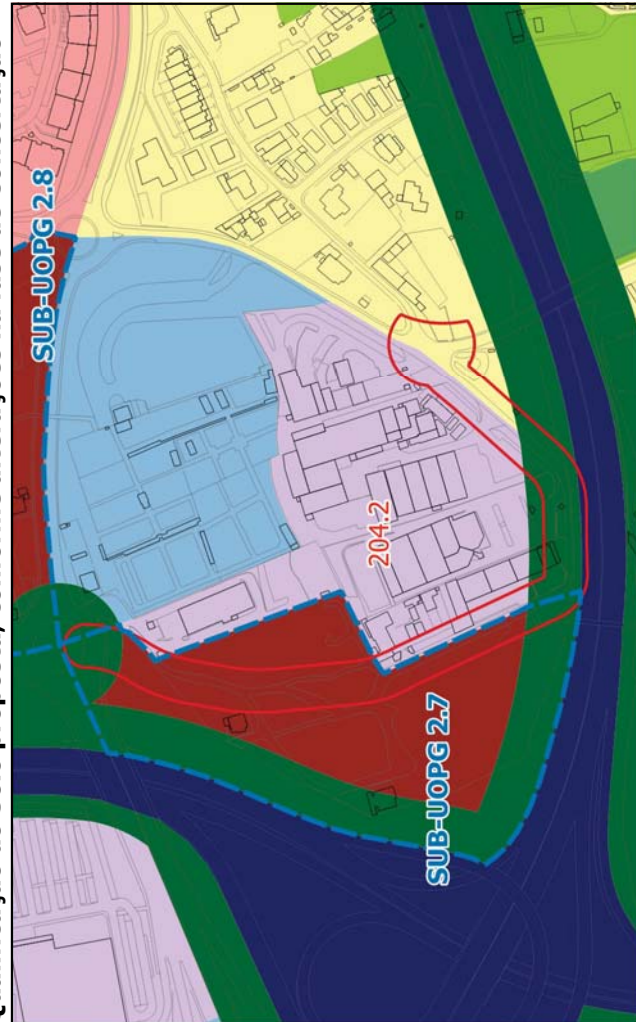
**Qualificação do Solo proposta, conforme início da Conferência Procedimental**



**Qualificação do Solo, conforme PDM em vigor**



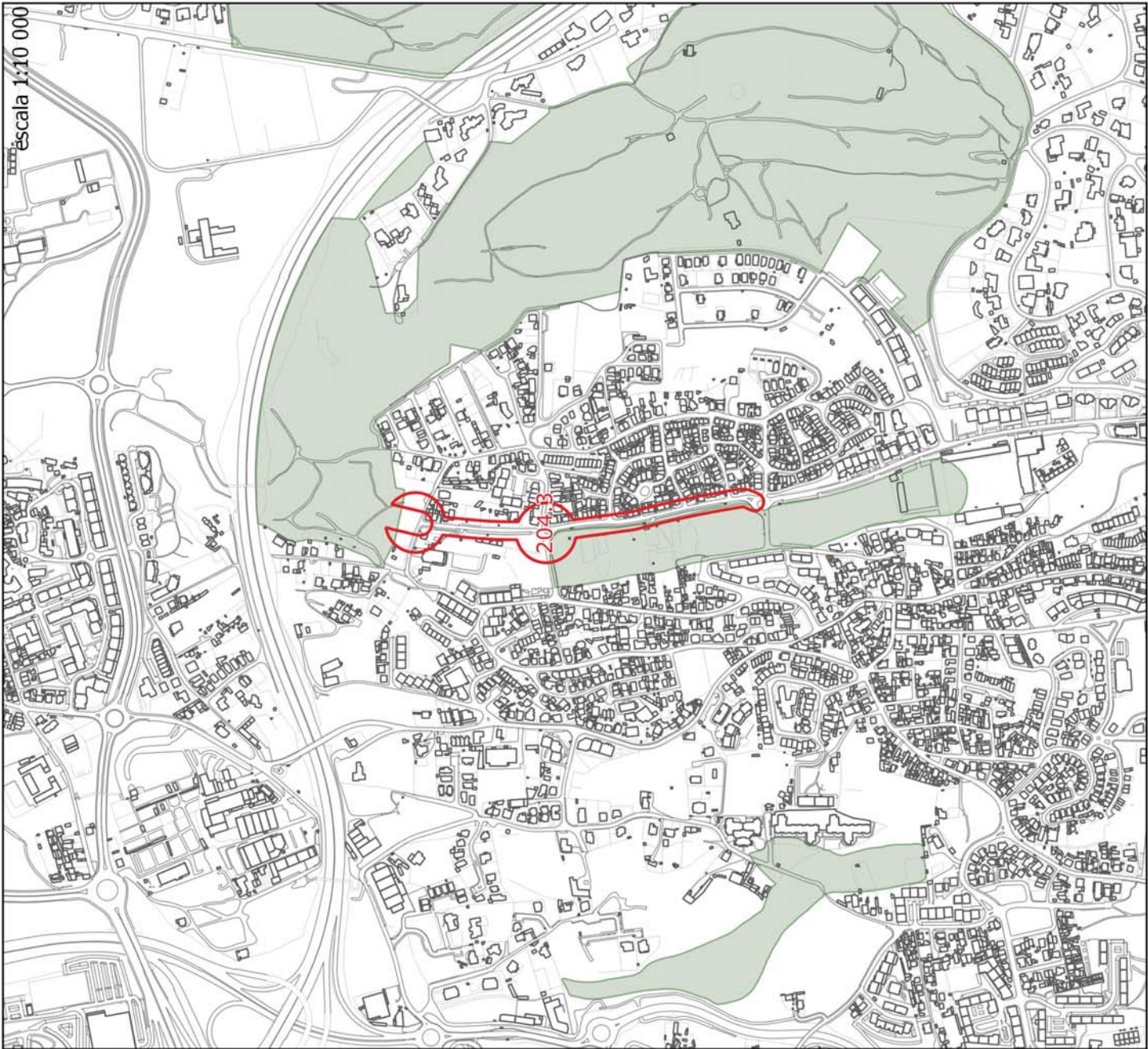
**Qualificação do Solo proposta, conforme alterações na fase de Concertação**



# FICHA DE ALTERAÇÃO

**ID 204 (3)**

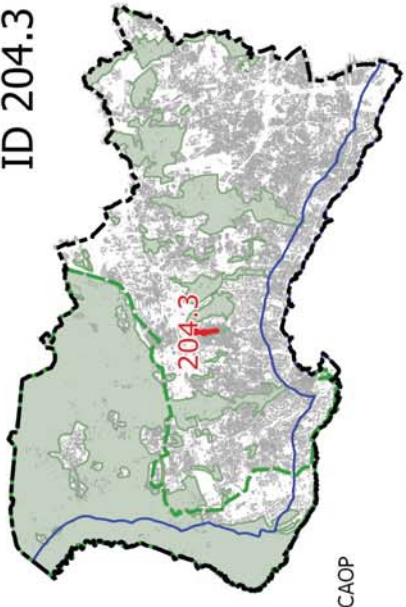
<b>Origem da proposta de alteração</b>	Extinção do Espaço Canal <b>LIGAÇÃO DA AMOREIRA À VLN</b>				
<b>Documento que é alterado</b>	Planta de Ordenamento - Qualificação do Solo, Estrutura Ecológica Municipal.				
<b>Alteração</b>	Requalificar as áreas de terreno que se encontram qualificadas com a categoria de “Espaço Canal” para as categorias de “Espaço Habitacional”, “Espaço de Equipamento”, “Espaço Verde de Proteção a Infraestruturas”, “Espaço Natural de Nível 2” e “Espaço Agrícola de Nível 2”.				
<b>CrITÉrios do nº 3 do artº 7º do DR 15/2015 que se aplicam</b>	Não se aplica				
<b>Justificação</b>	A categoria autónoma de “Espaço Canal” foi extinta por determinação legal, pelo que a opção desta Câmara foi a de estender as categorias imediatamente adjacentes para as áreas ocupadas pela primeira. Refira-se que se tratam de áreas residuais pelo que se manteve a classificação, ou seja, nos ambientes rústicos estenderam-se qualificações rústicas e nos urbanos estenderam-se qualificações urbanas como acima referido.				
<b>Pareceres das Entidades</b>	CCDR-LVT	ANEPC	DGPC	ICNF	APA
<b>Concertação</b>	CCDR-LVT	ANEPC	DGPC	ICNF	APA








escala 1:10 000

Localização

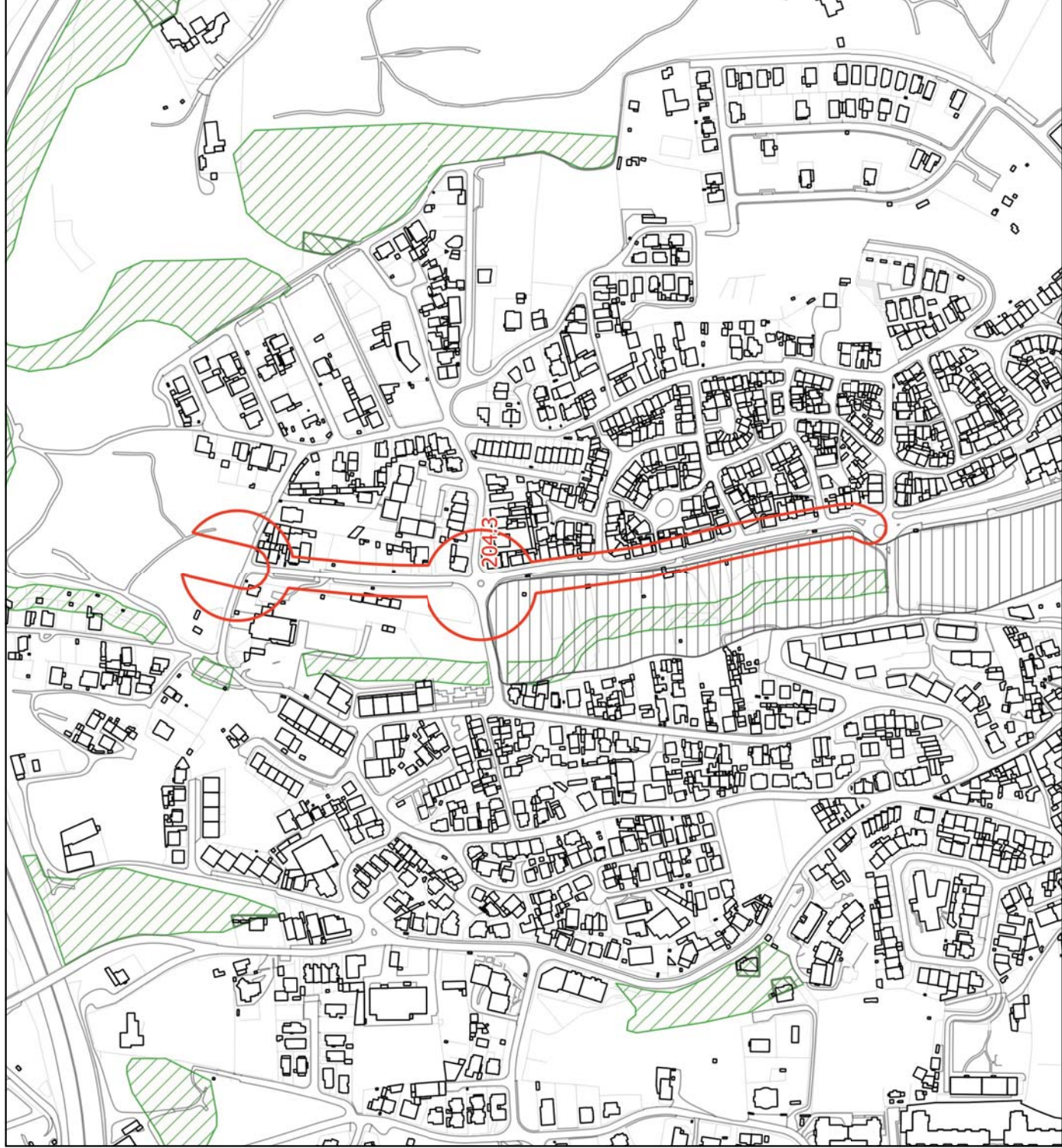
ID 204.3



LEGENDA

-  Limite do Concelho - CAOP
-  Limite do PNSC
-  Limite da Área de Intervenção do POCAE
-  Solo Rural do PDM em vigor
-  ID da alteração





**LEGENDA**

--- Limite do Concelho - CAOP

□ ID da alteração

Condicionantes

■ Leito das águas do mar

▨ Margem









































▨ RAN

▨ REN

▨ REN - exclusões



**LEGENDA:**

-  Limite do Solo Rústico
-  SubUOPG
- Qualificação do Solo em vigor**
-  Espaço Natural Nível 1
-  Espaço Natural Nível 2
-  Espaço Natural Nível 3
-  Espaços de Recursos Geológicos
-  Espaço de Equipamento-Rural
-  Espaço de Ocupação Turística
-  Espaço de Aglomerados Rurais
-  Solo Urbano
-  Espaço Central
-  Espaço Central Histórico
-  Espaço Residencial
-  Espaço Residencial Histórico
-  Espaço Resid. Singular e Turístico
-  Espaço de Comércio e Serviços
-  Espaço de Atividades Industriais
-  Espaço de Equipamento
-  Espaço Estratégico
-  Espaço Florestal de Nível 2
-  Espaço de Aglomerados Rurais
-  Esp. de Recursos Energéticos e Geológicos
-  Esp. de Equipamentos e Infraestruturas
-  Esp. Rústico de Prot.a Infraestruturas
-  Esp. de Ocupação Turística de Nível 1
-  Esp. de Ocupação Turística de Nível 2
-  Solo Urbano
-  Espaço Central
-  Espaço Central Histórico
-  Espaço Habitacional
-  Espaço Habitacional Singular e Turístico
-  Espaço de Atividades Econômicas
-  Esp. Estratégico de Ativ. Econômicas
-  Espaço de Equipamento
-  Esp. de Infraestruturas Estruturantes
-  Esp. Verde de Recreio e Produção
-  Esp. Verde de Prot. e Conservação
-  Esp. Verde de Prot.a Infraestruturas
-  Espaço Canal
-  Espaço Canal

**Qualificação do Solo proposta, conforme início da Conferência Procedimental**



**Qualificação do Solo, conforme PDM em vigor**



**Qualificação do Solo proposta, conforme alterações na fase de Concertação**



# FICHA DE ALTERAÇÃO

**ID 205**

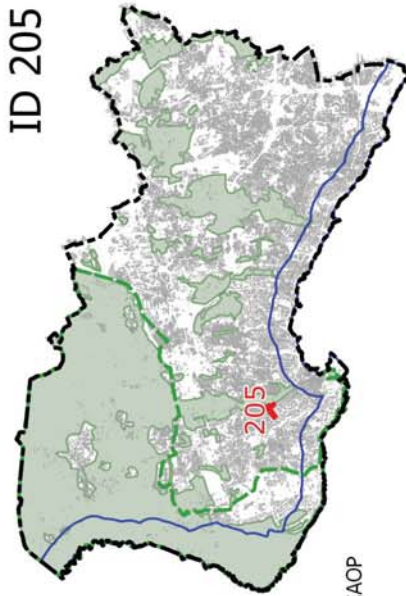
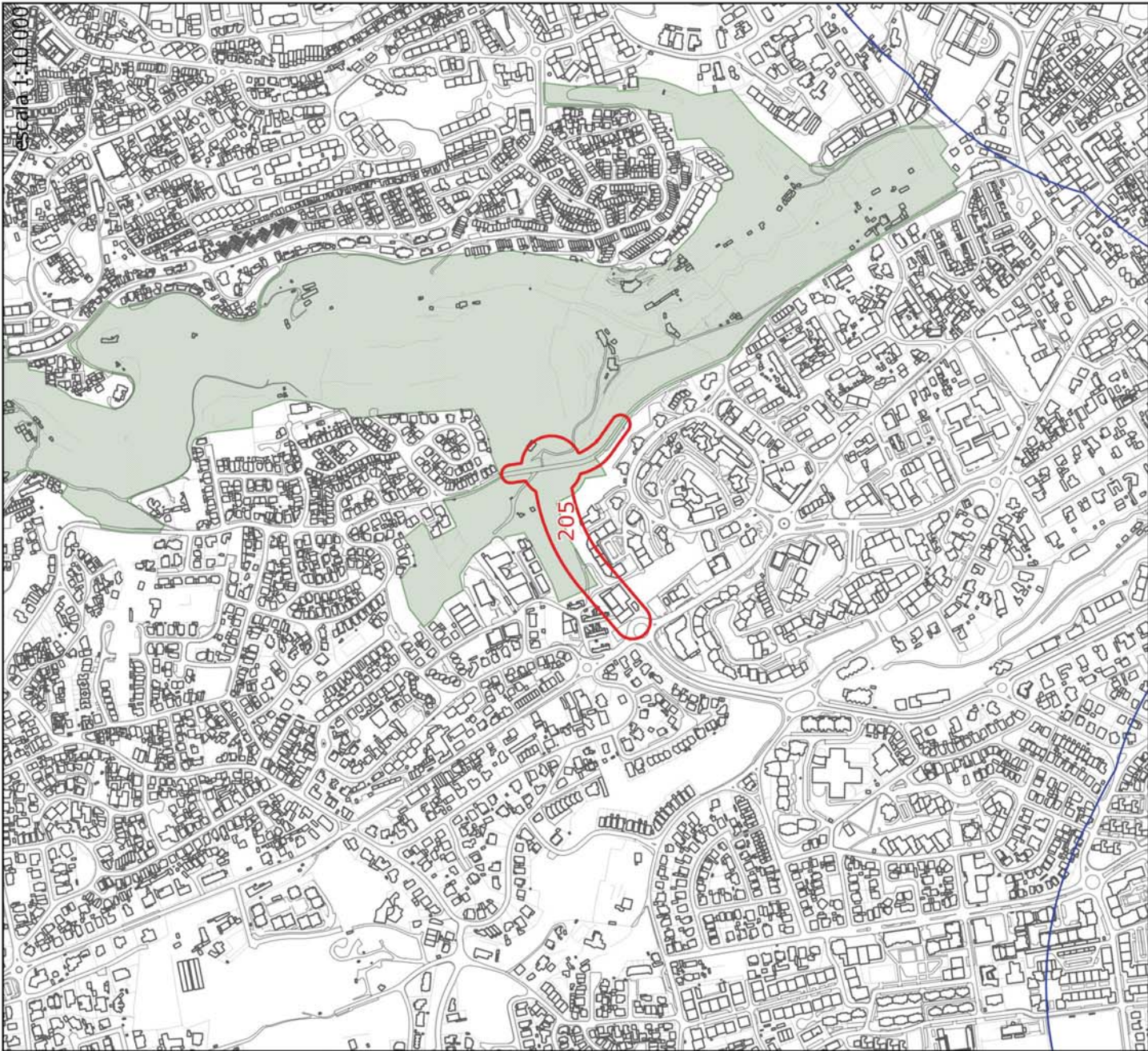
<b>Origem da proposta de alteração</b>	Extinção do Espaço Canal <b>2ª CIRCULAR DE CASCAIS</b> (via já executada)
<b>Documento que é alterado</b>	Planta de Ordenamento - Qualificação do Solo, Estrutura Ecológica Municipal.
<b>Alteração</b>	Requalificar as áreas de terreno que se encontram qualificadas com a categoria de “Espaço Canal” para as categorias de “Espaço Habitacional”, “Espaço Natural de Nível 2” e “Espaço Florestal de Nível 2”.
<b>Critérios do nº 3 do artº 7º do DR 15/2015 que se aplicam</b>	Não se aplica

**Justificação** A categoria autónoma de “Espaço Canal” foi extinta por determinação legal, pelo que a opção desta Câmara foi a de estender as categorias imediatamente adjacentes para as áreas ocupadas pela primeira.  
Refira-se que se tratam de áreas residuais pelo que se manteve a classificação, ou seja, nos ambientes rústicos estenderam-se qualificações rústicas e nos urbanos estenderam-se qualificações urbanas como acima referido.  
No presente caso, para além do referido a área reservada para a via foi qualificada com a categoria de “Espaço Verde de Proteção a Infraestruturas”.

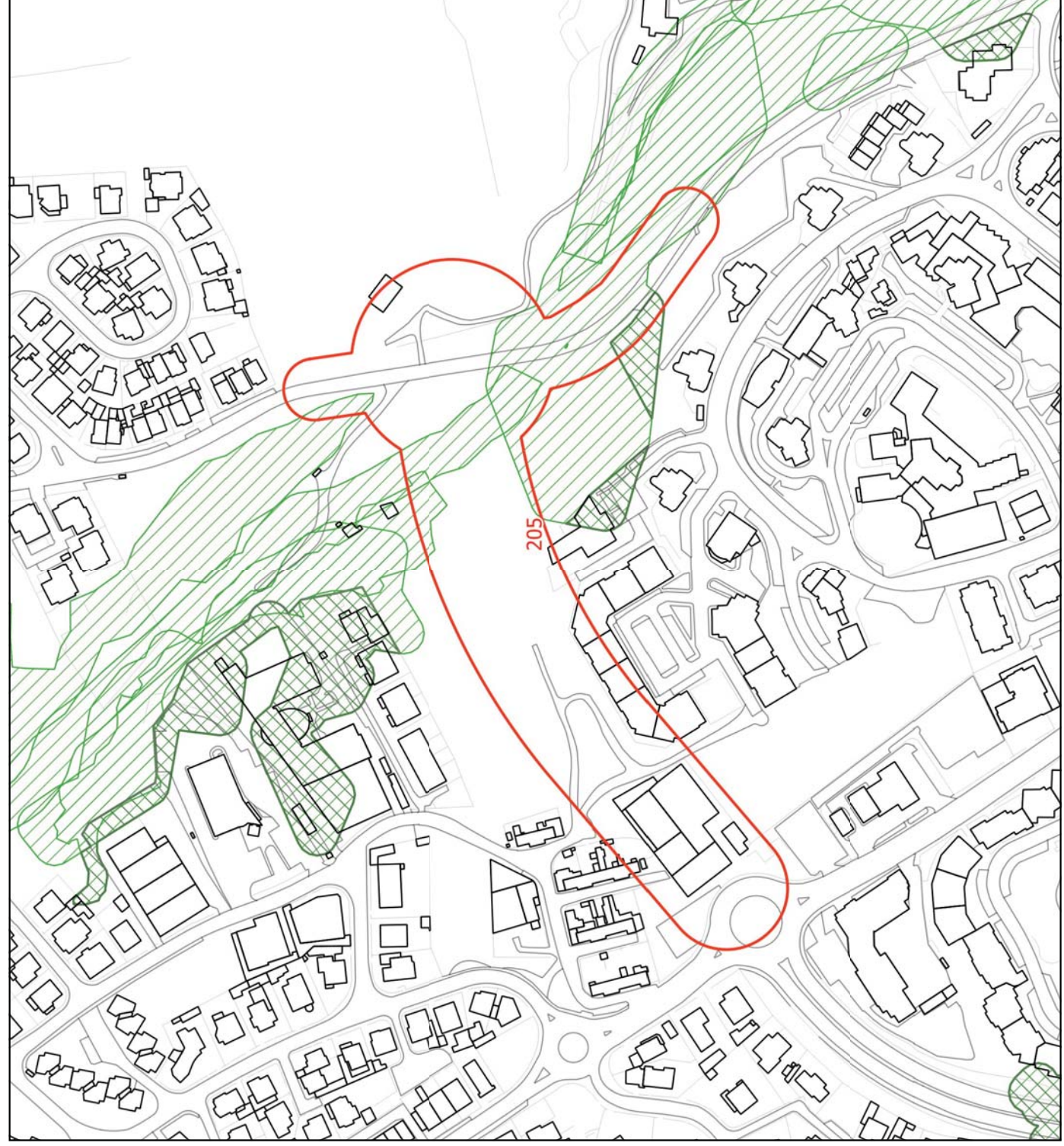
<b>Pareceres das Entidades</b>	CCDR-LVT	ANEPC	DGPC	ICNF	APA
A APA levantou questões sobre o traçado mas aceitou ao perceber que a via se encontra concluída.					
<b>Concertação</b>	CCDR-LVT	ANEPC	DGPC	ICNF	APA

Localização

ID 205



- LEGENDA
- Limite do Concelho - CAOP
  - Limite do PNSC
  - Limite da Área de Intervenção do POCAE
  - Solo Rural do PDM em vigor
  - ID da alteração



**LEGENDA**

--- Limite do Concelho - CAOP

□ ID da alteração

Condicionantes

Leito das águas do mar









































Margem

RAN

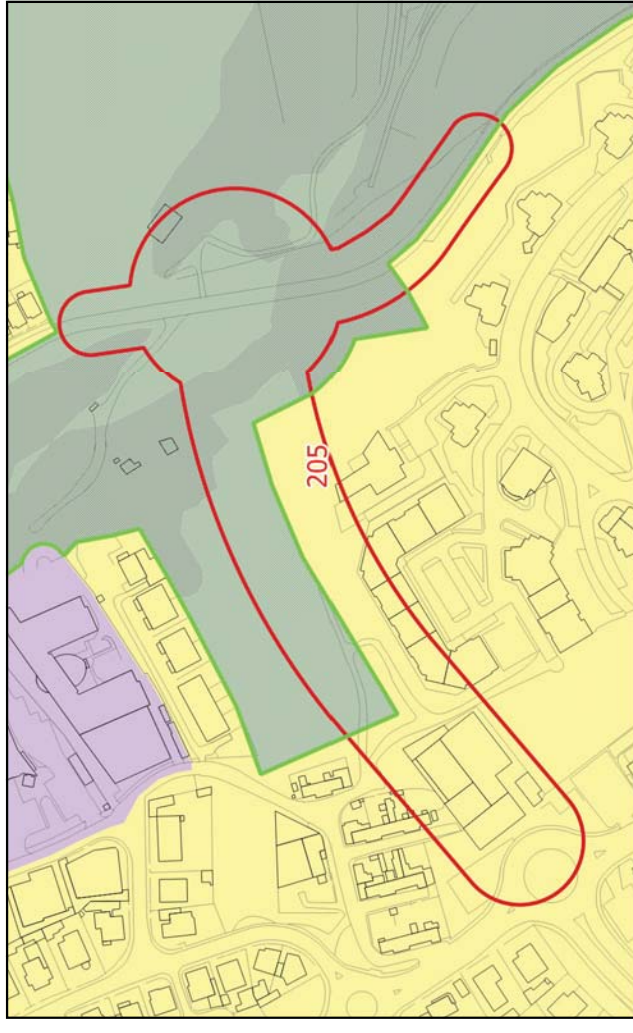
REN

REN - exclusões

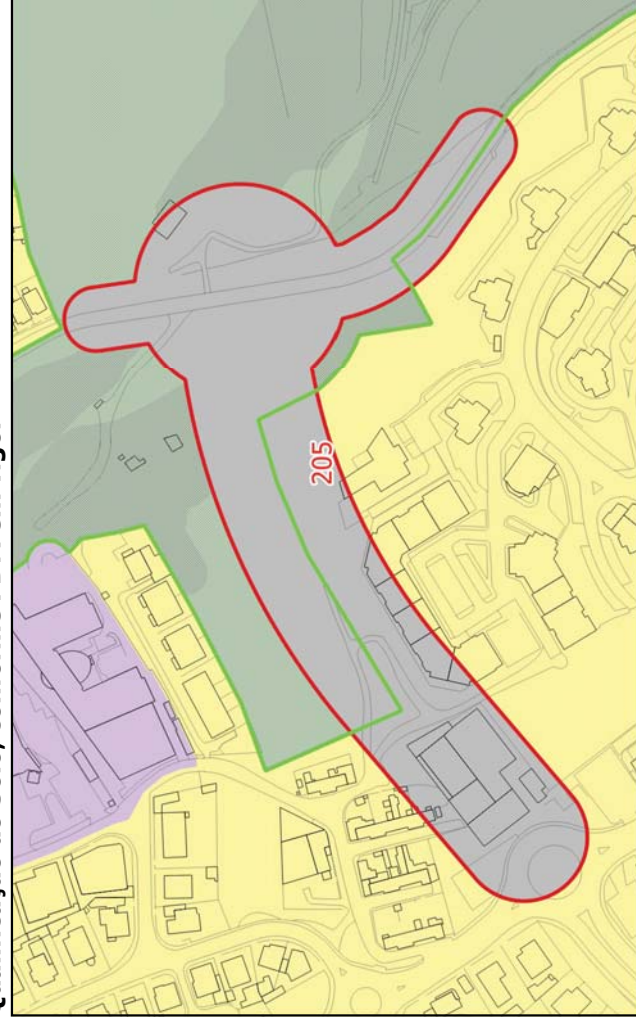
**LEGENDA:**

-  Limite do Solo Rústico
-  SubUOPG
- Qualificação do Solo em vigor**
-  Espaço Natural Nível 1
-  Espaço Natural Nível 2
-  Espaço Natural Nível 3
-  Espaços de Recursos Geológicos
-  Espaço de Equipamento-Rural
-  Espaço de Ocupação Turística
-  Espaço de Aglomerados Rurais
- Solo Urbano**
-  Espaço Central
-  Espaço Central Histórico
-  Espaço Residencial
-  Espaço Residencial Histórico
-  Espaço Resid. Singular e Turístico
-  Espaço de Comércio e Serviços
-  Espaço de Atividades Industriais
-  Espaço de Equipamento
-  Espaço Estratégico
-  Espaço Florestal de Nível 1
-  Espaço Florestal de Nível 2
-  Espaço Florestal de Nível 3
-  Espaço de Recursos Energéticos e Geológicos
-  Espaço de Equipamentos e Infraestruturas
-  Esp. Rústico de Prot.a Infraestruturas
-  Esp. de Ocupação Turística de Nível 1
-  Esp. de Ocupação Turística de Nível 2
- Solo Urbano**
-  Espaço Central
-  Espaço Central Histórico
-  Espaço Habitacional
-  Espaço Habitacional Singular e Turístico
-  Espaço de Atividades Econômicas
-  Esp. Estratégico de Ativ. Econômicas
-  Espaço de Equipamento
-  Esp. de Infraestruturas Estruturantes
-  Esp. Verde de Recreio e Produção
-  Esp. Verde de Prot. e Conservação
-  Esp. Verde de Prot.a Infraestruturas
-  Espaço Canal
-  Espaço Canal
-  Espaço Canal

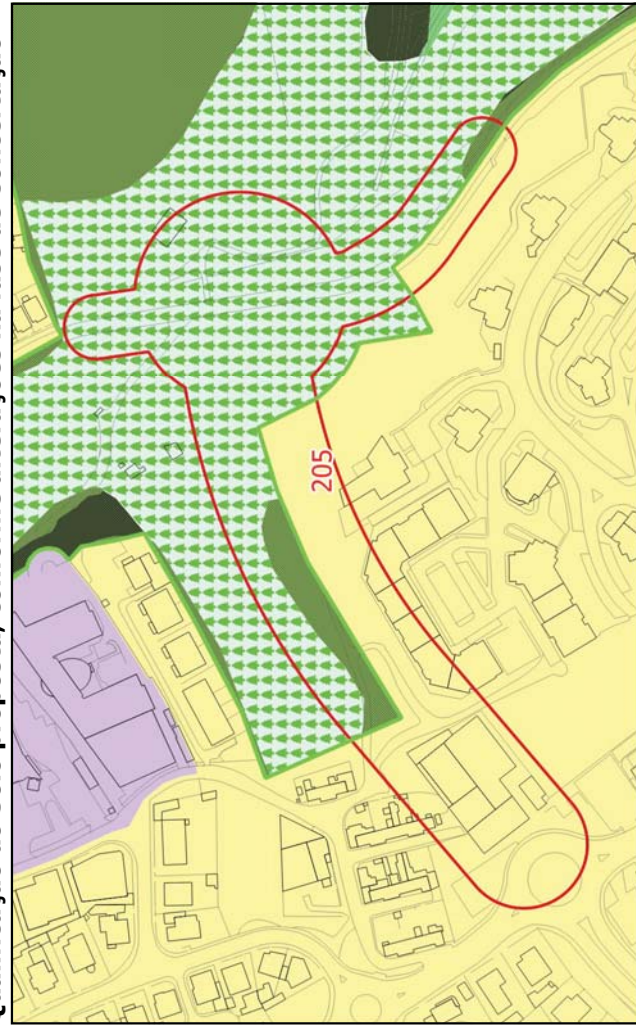
**Qualificação do Solo proposta, conforme início da Conferência Procedimental**



**Qualificação do Solo, conforme PDM em vigor**



**Qualificação do Solo proposta, conforme alterações na fase de Concertação**



# FICHA DE ALTERAÇÃO

**ID 206**

<b>Origem da proposta de alteração</b>	Extinção do Espaço Canal <b>ESTRADA DOS BERNARDOS</b> (troço norte e ligação ao recinto da feira de Cascais)
<b>Documento que é alterado</b>	Plantas de Ordenamento - Classificação do Solo, Qualificação do Solo.
<b>Alteração</b>	Requalificar as áreas de terreno que se encontram qualificadas com a categoria de “Espaço Canal” para as categorias de “Espaço Habitacional”, “Espaço de Equipamento”, “Espaço Natural de Nível 1” e “Espaço Natural de Nível 2”.
<b>CrITÉrios do nº 3 do artº 7º do DR 15/2015 que se aplicam</b>	Não se aplica
<b>Justificação</b>	A categoria autónoma de “Espaço Canal” foi extinta por determinação legal, pelo que a opção desta Câmara foi a de estender as categorias imediatamente adjacentes para as áreas ocupadas pela primeira. Refira-se que se tratam de áreas residuais pelo que se manteve a classificação, ou seja, nos ambientes rústicos estenderam-se qualificações rústicas e nos urbanos estenderam-se qualificações urbanas como acima referido.

<b>Pareceres das Entidades</b>	CCDR-LVT	ANEPC	DGPC	ICNF	APA
<b>Concertação</b>	CCDR-LVT	ANEPC	DGPC	ICNF	APA






escala 1:10 000

Localização

ID 206




LEGENDA

-  Limite do Concelho - CAOP
-  Limite do PNSC
-  Limite da Área de Intervenção do POCACE
-  Solo Rural do PDM em vigor
-  ID da alteração




**LEGENDA**

 Limite do Concelho - CAOP

 ID da alteração

Condicionantes

 Leito das águas do mar

 Margem

 RAN

 REN

 REN - exclusões

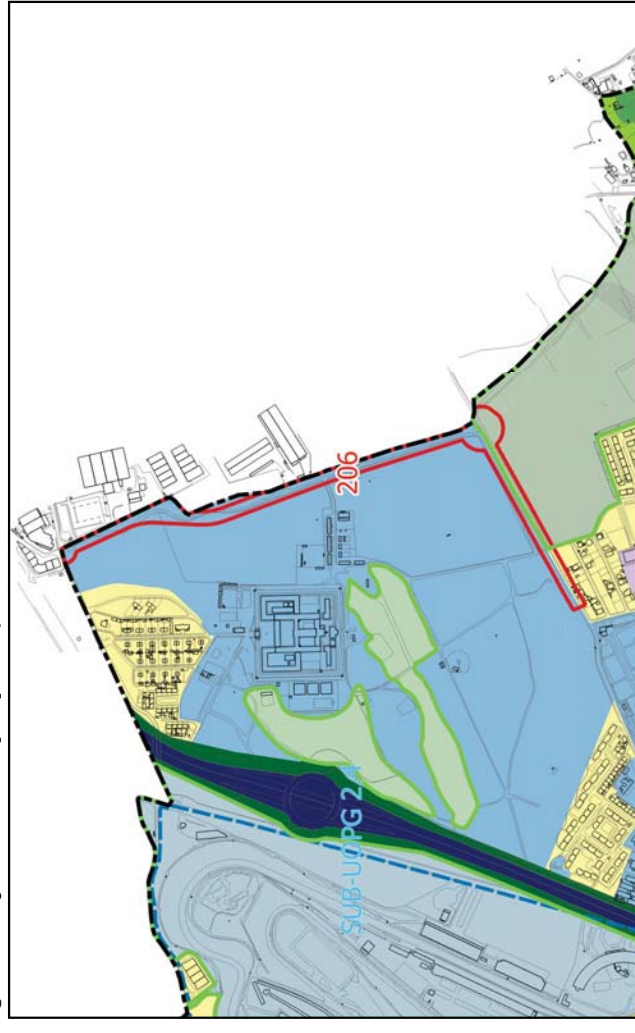




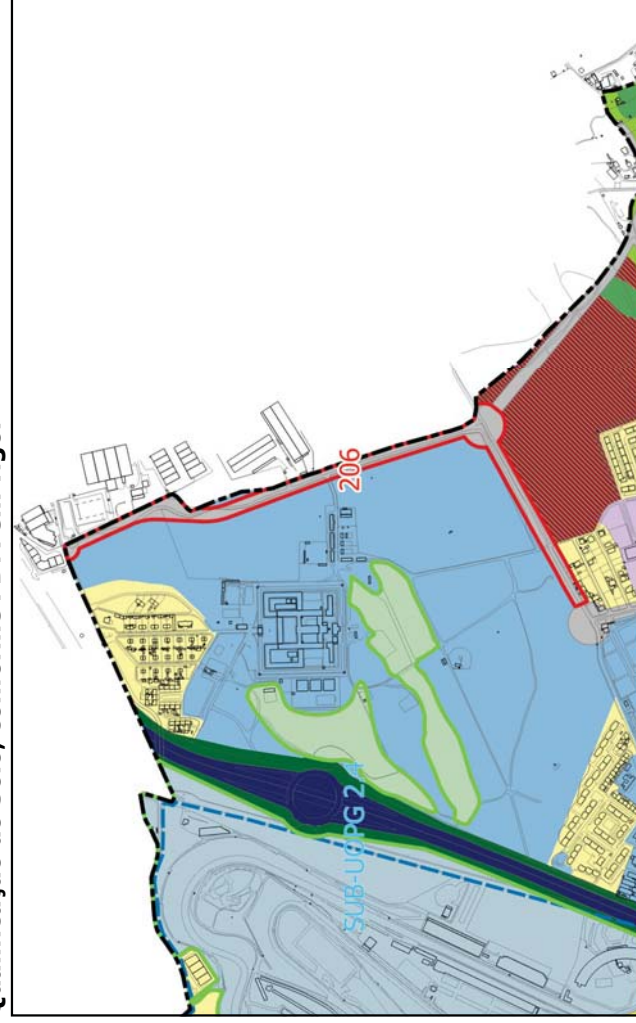
**LEGENDA:**

- Limite do Solo Rústico
- SubUOPG
- Qualificação do Solo em vigor**
- Espaço Natural Nível 1
- Espaço Natural Nível 2
- Espaço Natural Nível 3
- Espaços de Recursos Geológicos
- Espaço de Equipamento-Rural
- Espaço de Ocupação Turística
- Espaço de Aglomerados Rurais
- Solo Urbano
- Espaço Central
- Espaço Central Histórico
- Espaço Residencial
- Espaço Residencial Histórico
- Espaço Resid.-Singular e Turístico
- Espaço de Comércio e Serviços
- Espaço de Atividades Industriais
- Espaço de Equipamento
- Espaço Estratégico
- Espaço de Infraestruturas Territoriais
- Esp.Verde de Recreio e Produção
- Esp.Verde de Prot.e Conservação
- Esp.Verde de Prot.a Infraestruturas
- PMOT em vigor
- Solo Urbano / Urbanizável
- Espaço de Equipamento Proposto
- Esp.de Comércio e Serviços Proposto
- Esp.de Atividades Industriais Proposto
- Espaço Estratégico Proposto
- Espaço de Turismo Proposto
- Espaço Canal
- Espaço Canal
- Qualificação do Solo Proposta**
- Solo Rústico
- Espaço Natural de Nível 1
- Espaço Natural de Nível 2
- Espaço Natural de Nível 3
- Espaço Agrícola de Nível 1
- Espaço Agrícola de Nível 2
- Espaço Florestal de Nível 1
- Espaço Florestal de Nível 2
- Espaço Florestal de Nível 3
- Espaço de Recursos Energéticos e Geológicos
- Esp.de Equipamentos e Infraestruturas
- Esp.Rústico de Prot.a Infraestruturas
- Esp.de Ocupação Turística de Nível 1
- Esp.de Ocupação Turística de Nível 2
- Solo Urbano
- Espaço Central
- Espaço Central Histórico
- Espaço Habitacional
- Espaço Habitacional Singular e Turístico
- Espaço de Atividades Econômicas
- Esp.Estratégico de Ativ.Econômicas
- Espaço de Equipamento
- Esp.de Infraestruturas Estruturantes
- Esp.Verde de Recreio e Produção
- Esp.Verde de Prot.e Conservação
- Esp.Verde de Prot.a Infraestruturas
- Espaço Canal
- Espaço Canal

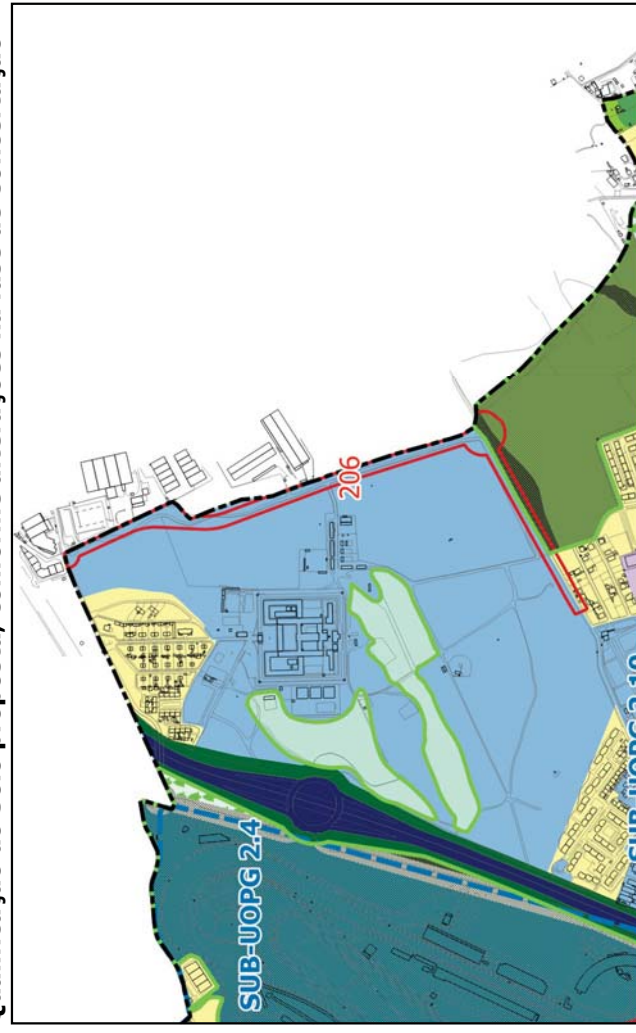
**Qualificação do Solo proposta, conforme início da Conferência Procedimental**



**Qualificação do Solo, conforme PDM em vigor**



**Qualificação do Solo proposta, conforme alterações na fase de Concertação**



# FICHA DE ALTERAÇÃO

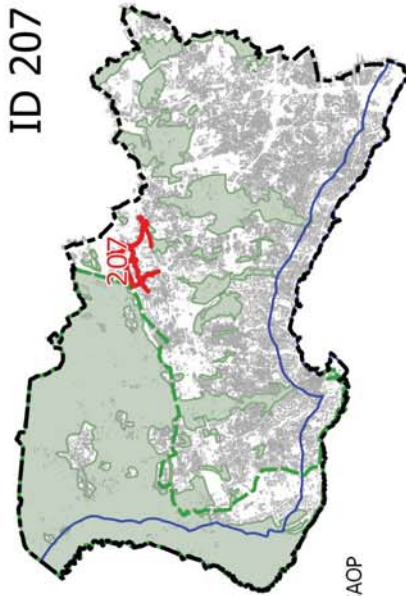
ID 207

<b>Origem da proposta de alteração</b>	Extinção do Espaço Canal <b>LIGAÇÃO À R. DE S. FRANCISCO</b> <b>R. DE S. FRANCISCO</b> <b>VARIANTE À ADROANA</b>										
<b>Documento que é alterado</b>	Plantas de Ordenamento - Qualificação do Solo, Estrutura Ecológica Municipal.										
<b>Alteração</b>	Requalificar as áreas de terreno que se encontram qualificadas com a categoria de “Espaço Canal” para as categorias de “Espaço Habitacional”, “Espaço de Equipamento”, “Espaço de Atividades Económicas”, “Espaço Verde de Recreio e Produção”, “Espaço Agrícola Nível 1” e “Espaço Natural de Nível 3”.										
<b>Critérios do nº 3 do artº 7º do DR 15/2015 que se aplicam</b>	Não se aplica										
<b>Justificação</b>	A categoria autónoma de “Espaço Canal” foi extinta por determinação legal, pelo que a opção desta Câmara foi a de estender as categorias imediatamente adjacentes para as áreas ocupadas pela primeira. Refira-se que se tratam de áreas residuais pelo que se manteve a classificação, ou seja, nos ambientes rústicos estenderam-se qualificações rústicas e nos urbanos estenderam-se qualificações urbanas como acima referido.										
<b>Pareceres das Entidades</b>	<table border="1"><tr><td>CCDR-LVT</td><td>ANEPC</td><td>DGPC</td><td>ICNF</td><td>APA</td></tr><tr><td></td><td></td><td></td><td></td><td></td></tr></table>	CCDR-LVT	ANEPC	DGPC	ICNF	APA					
CCDR-LVT	ANEPC	DGPC	ICNF	APA							
<b>Concertação</b>	<table border="1"><tr><td>CCDR-LVT</td><td>ANEPC</td><td>DGPC</td><td>ICNF</td><td>APA</td></tr><tr><td></td><td></td><td></td><td></td><td></td></tr></table>	CCDR-LVT	ANEPC	DGPC	ICNF	APA					
CCDR-LVT	ANEPC	DGPC	ICNF	APA							

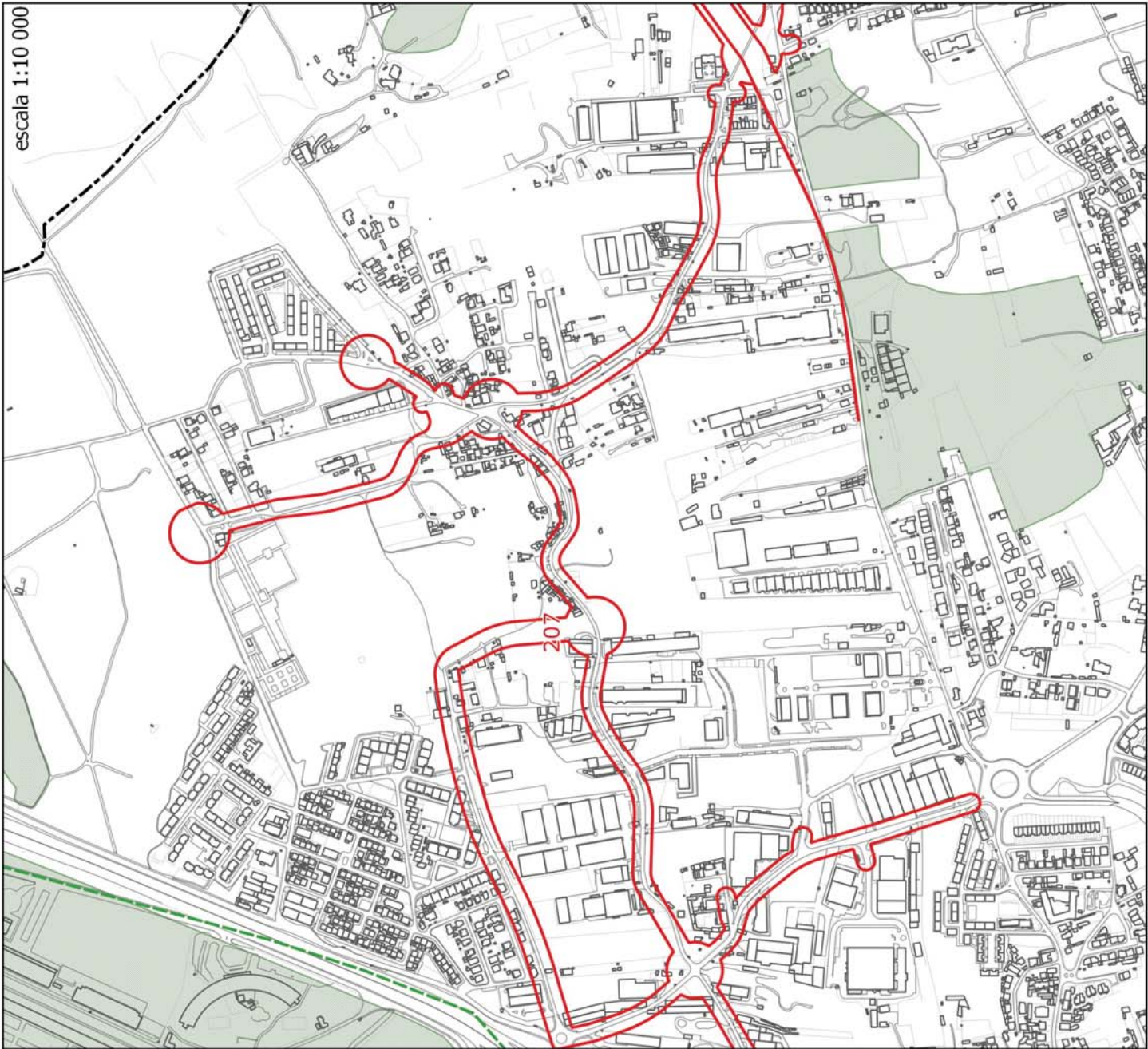
Localização

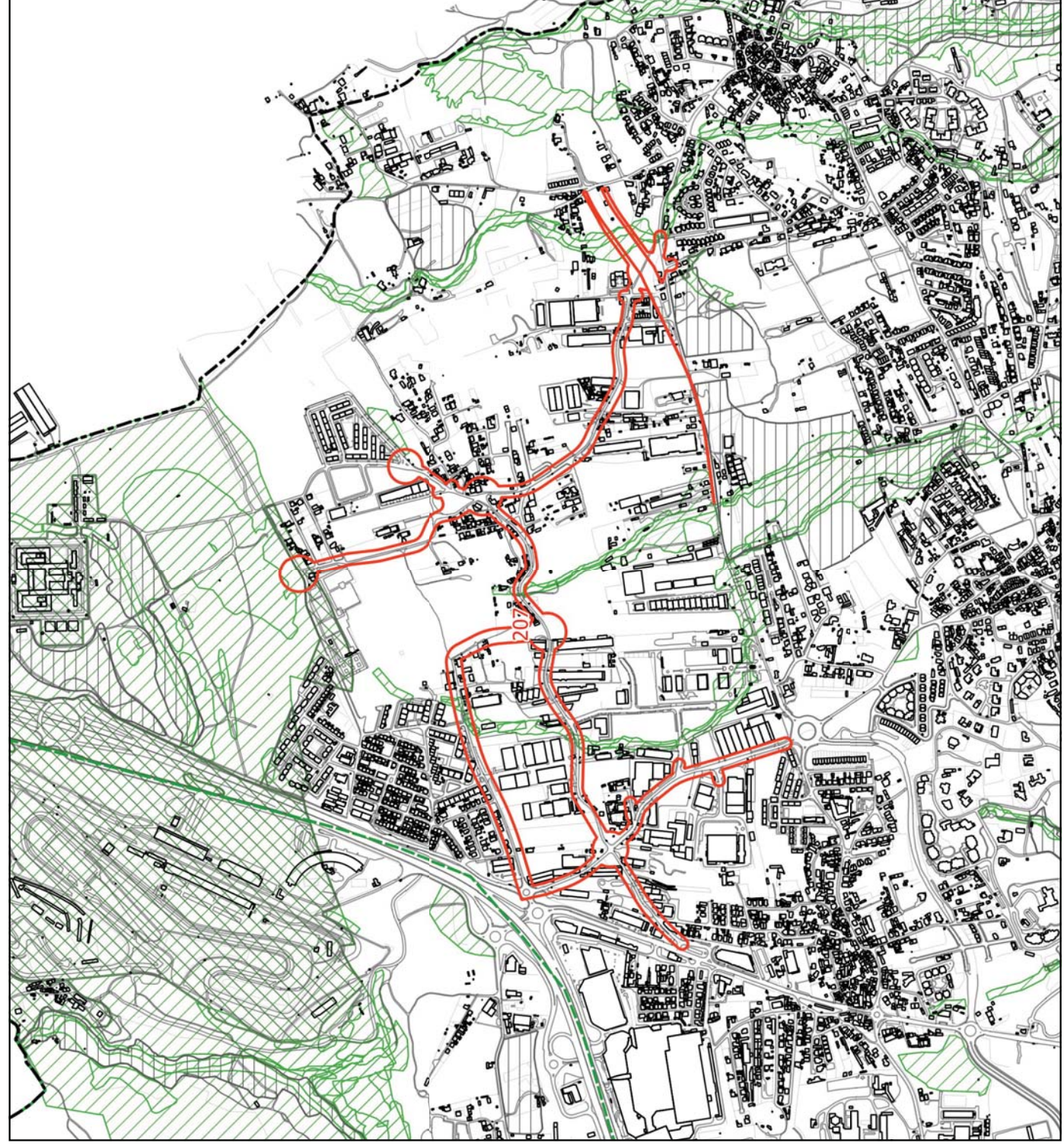
escala 1:10 000

ID 207



- LEGENDA
- Limite do Concelho - CAOP
  - Limite do PNSC
  - Limite da Área de Intervenção do POCAE
  - Solo Rural do PDM em vigor
  - ID da alteração





**LEGENDA**

--- Limite do Concelho - CAOP

□ ID da alteração

Condicionantes

Leito das águas do mar

Margem

RAN

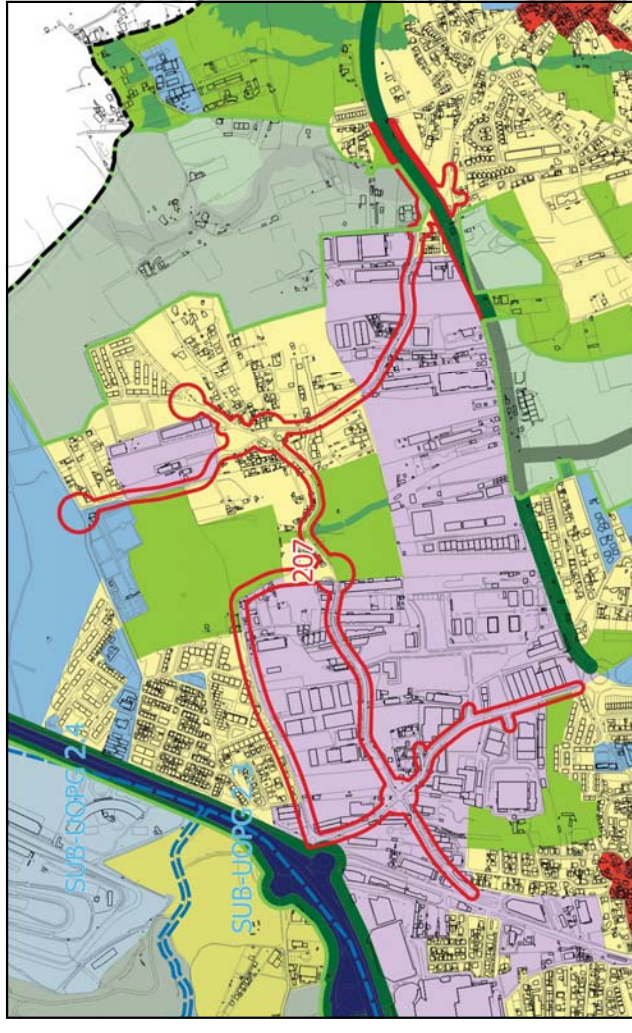
REN

REN - exclusões

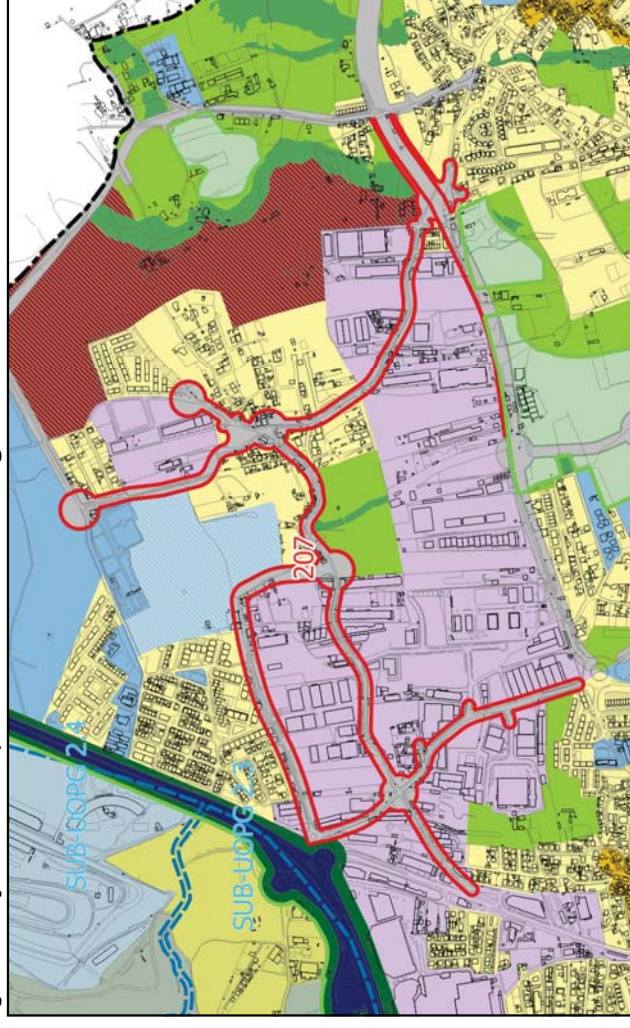
**LEGENDA:**

- Limite do Solo Rústico
- SubUOPG
- Qualificação do Solo em vigor**
- Espaço Natural Nível 1
- Espaço Natural Nível 2
- Espaço Natural Nível 3
- Espaços de Recursos Geológicos
- Espaço de Equipamento-Rural
- Espaço de Ocupação Turística
- Espaço de Aglomerados Rurais
- Solo Urbano
- Espaço Central
- Espaço Residencial
- Espaço Residencial Histórico
- Espaço Resid. Singular e Turístico
- Espaço de Comércio e Serviços
- Espaço de Atividades Industriais
- Espaço de Equipamento
- Espaço Estratégico
- Espaço de Infraestruturas Territoriais
- Esp. Verde de Recreio e Produção
- Esp. Verde de Prot. e Conservação
- Esp. Verde de Prot. a Infraestruturas
- PMOT em vigor
- Solo Urbano / Urbanizável
- Espaço de Equipamento Proposto
- Esp. de Comércio e Serviços Proposto
- Esp. de Atividades Industriais Proposto
- Espaço Estratégico Proposto
- Espaço de Turismo Proposto
- Espaço Canal
- Espaço Canal
- Qualificação do Solo Proposta**
- Solo Rústico
- Espaço Natural de Nível 1
- Espaço Natural de Nível 2
- Espaço Natural de Nível 3
- Espaço Agrícola de Nível 1
- Espaço Agrícola de Nível 2
- Espaço Florestal de Nível 1
- Espaço Florestal de Nível 2
- Espaço Florestal de Nível 3
- Espaço de Recursos Energéticos e Geológicos
- Esp. de Equipamentos e Infraestruturas
- Esp. Rústico de Prot. a Infraestruturas
- Esp. de Ocupação Turística de Nível 1
- Esp. de Ocupação Turística de Nível 2
- Solo Urbano
- Espaço Central
- Espaço Central Histórico
- Espaço Habitacional
- Espaço Habitacional Singular e Turístico
- Espaço de Atividades Econômicas
- Esp. Estratégico de Ativ. Econômicas
- Espaço de Equipamento
- Esp. de Infraestruturas Estruturantes
- Esp. Verde de Recreio e Produção
- Esp. Verde de Prot. e Conservação
- Esp. Verde de Prot. a Infraestruturas
- Espaço Canal
- Espaço Canal

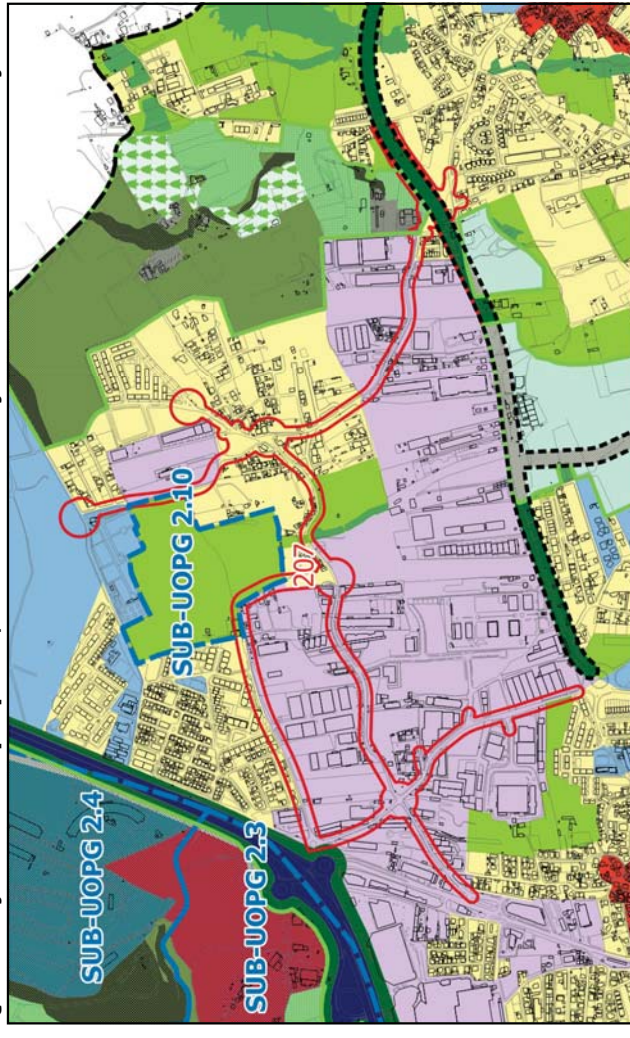
**Qualificação do Solo proposta, conforme início da Conferência Procedimental**



**Qualificação do Solo, conforme PDM em vigor**



**Qualificação do Solo proposta, conforme alterações na fase de Concertação**



# FICHA DE ALTERAÇÃO

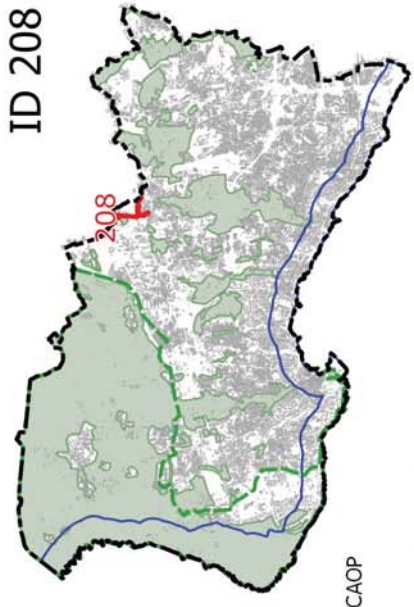
**ID 208**

<b>Origem da proposta de alteração</b>	Extinção do Espaço Canal <b>ESTRADA DOS BERNARDOS</b> (troço sul) <b>C.M. 1336</b> <b>VLN</b> (apenas uma secção)				
<b>Documento que é alterado</b>	Plantas de Ordenamento - Qualificação do Solo, Estrutura Ecológica Municipal.				
<b>Alteração</b>	Requalificar as áreas de terreno que se encontram qualificadas com a categoria de “Espaço Canal” para as categorias de “Espaço Habitacional”, “Espaço Verde de Proteção e Conservação”, “Espaço Verde de Recreio e Produção”, “Espaço Natural de Nível 1”, “Espaço Natural de Nível 2”, “Espaço Agrícola de Nível 1” e “Espaço Florestal de Nível 2”.				
<b>CrITÉRIOS do nº 3 do artº 7º do DR 15/2015 que se aplicam</b>	Não se aplica				
<b>Justificação</b>	A categoria autónoma de “Espaço Canal” foi extinta por determinação legal, pelo que a opção desta Câmara foi a de estender as categorias imediatamente adjacentes para as áreas ocupadas pela primeira. Refira-se que se tratam de áreas residuais pelo que se manteve a classificação, ou seja, nos ambientes rústicos estenderam-se qualificações rústicas e nos urbanos estenderam-se qualificações urbanas como acima referido.				
<b>Pareceres das Entidades</b>	CCDR-LVT	ANEPC	DGPC	ICNF	APA
<b>Concertação</b>	CCDR-LVT	ANEPC	DGPC	ICNF	APA

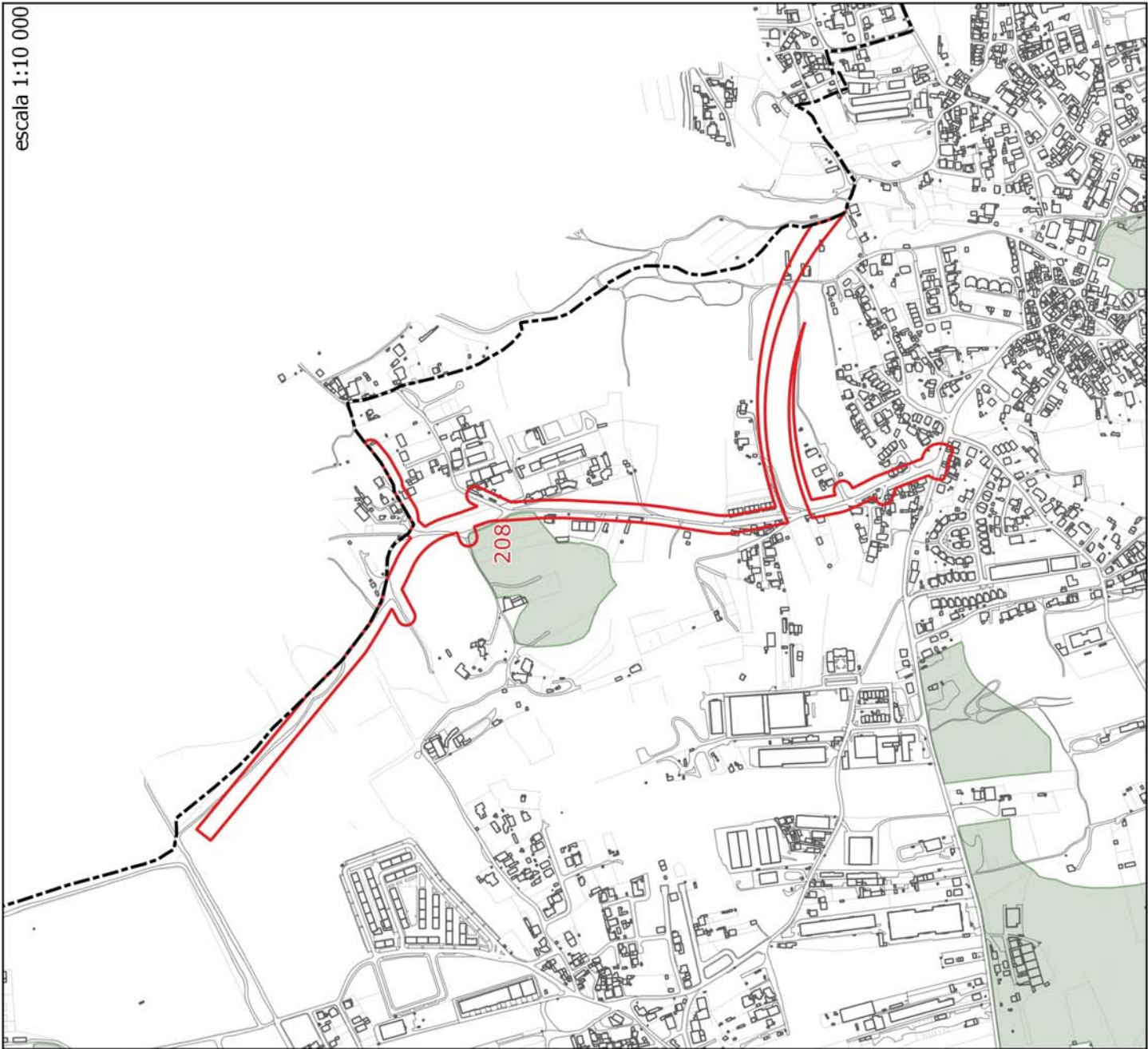
escala 1:10 000

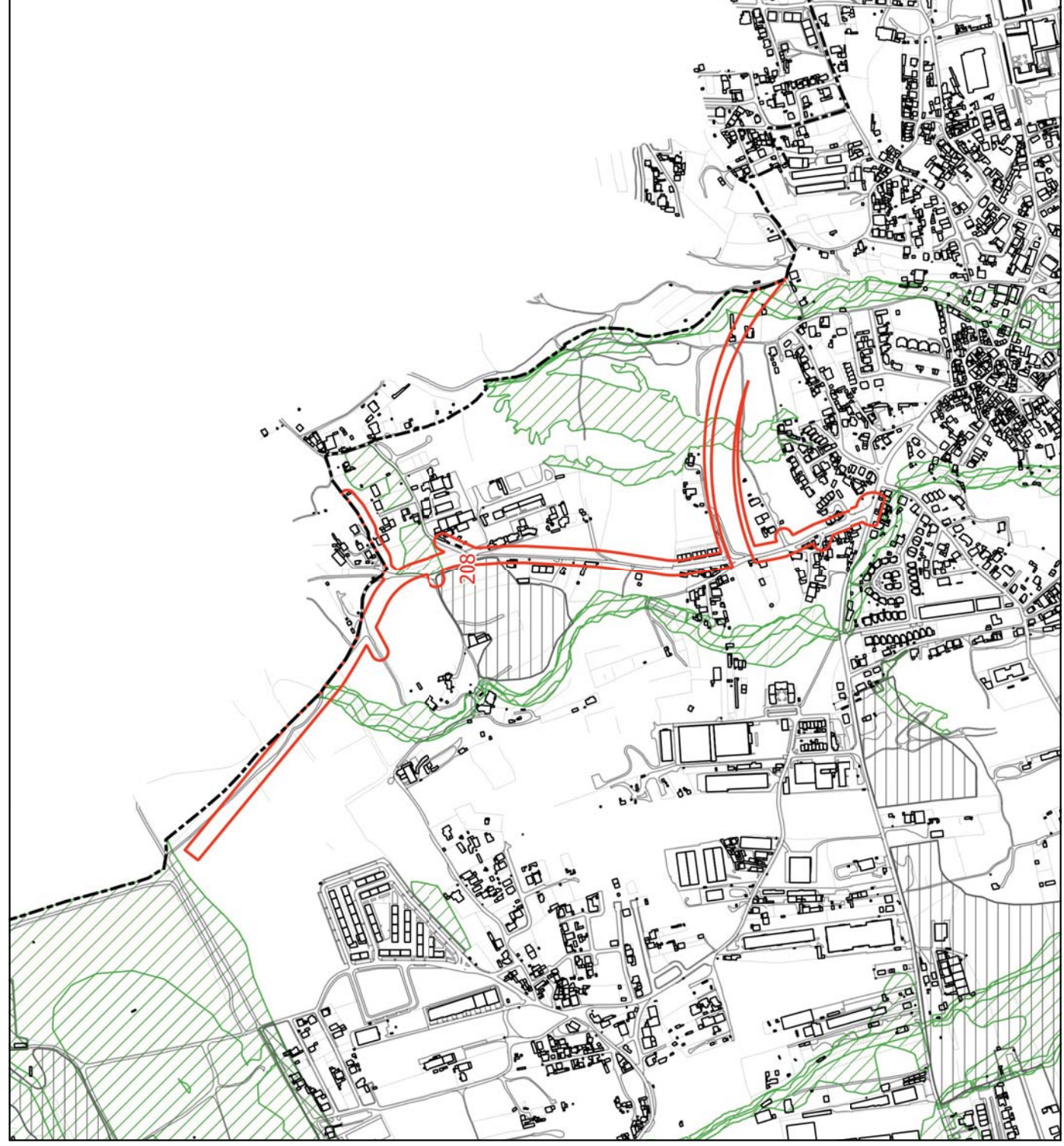
Localização

ID 208



- LEGENDA
- Limite do Concelho - CAOP
  - Limite do PNSC
  - Limite da Área de Intervenção do POACE
  - Solo Rural do PDM em vigor
  - ID da alteração





**LEGENDA**

--- Limite do Concelho - CAOP

□ ID da alteração

Condicionantes

■ Leito das águas do mar

▨ Margem

▤ RAN

▥ REN

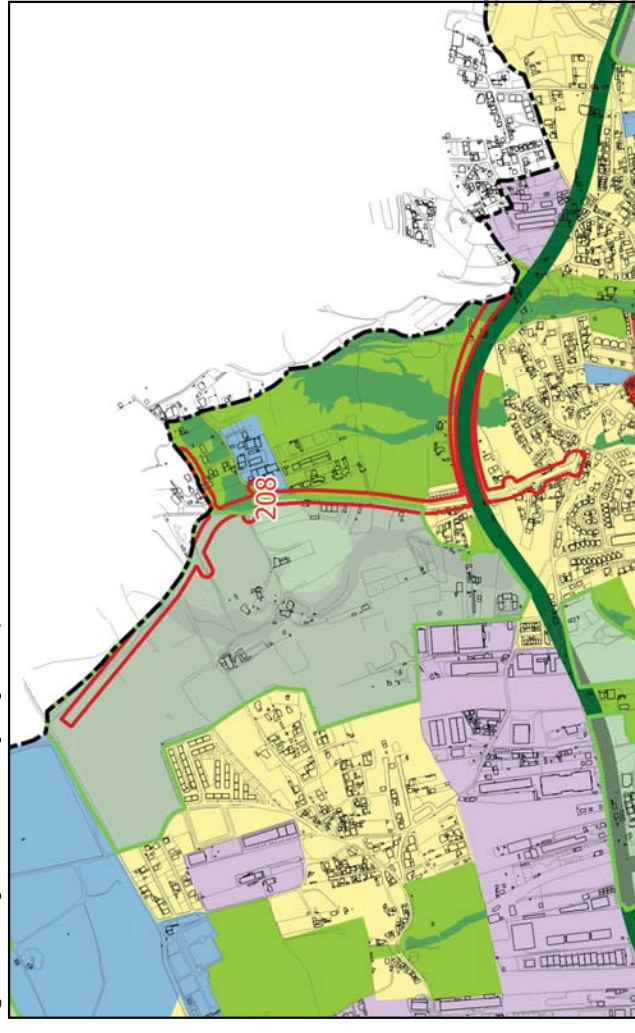
▧ REN - exclusões



**LEGENDA:**

- |                                      |                                |  |  |  |  |  |              |
|--------------------------------------|--------------------------------|--|--|--|--|--|--------------|
|                                      | Limite do Solo Rústico         |  | Esp.de Infraestruturas Territoriais    |  | Esp.Florestal de Nível 2                 |  |              |
|                                      | SubUOPG                        |  | Esp.Verde de Recreio e Produção        |  | Esp.de Aglomerados Rurais                |  |              |
| <b>Qualificação do Solo em vigor</b> |                                |  | Esp.Verde de Prot.e Conservação        |  | Esp.de Recursos Energéticos e Geológicos |  |              |
|                                      | Solo Rural                     |  | Esp.Verde de Prot.a Infraestruturas    |  | Esp.de Equipamentos e Infraestruturas    |  |              |
|                                      | Espaco Natural Nível 1         |  | PMOT em vigor                          |  | Esp.Rústico de Prot.a Infraestruturas    |  |              |
|                                      | Espaco Natural Nível 2         |  | Solo Urbano / Urbanizável              |  | Esp.de Ocupação Turística de Nível 1     |  |              |
|                                      | Espaco Natural Nível 3         |  | Espaco de Equipamento Proposto         |  | Esp.de Ocupação Turística de Nível 2     |  |              |
|                                      | Espacos de Recursos Geológicos |  | Esp.de Comércio e Serviços Proposto    |  | <b>Solo Urbano</b>                       |  |              |
|                                      | Espaco de Equipamento-Rural    |  | Esp.de Atividades Industriais Proposto |  |  | Espaco Central                           |              |
|                                      | Espaco de Ocupação Turística   |  | Espaco Estratégico Proposto            |  |  | Espaco Central Historico                 |              |
|                                      | Espaco de Aglomerados Rurais   |  | Espaco de Turismo Proposto             |  |  | Espaco Habitacional                      |              |
|                                      | <b>Solo Urbano</b>             |  | Espaco Canal                           |  |  | Espaco Habitacional Singular e Turístico |              |
|                                      |                                |  | Espaco Canal                           |  |  | Espaco de Atividades Econômicas          |              |
|                                      |                                |  | <b>Qualificação do Solo Proposta</b>   |  |  | Esp.Estratégico de Ativ.Econômicas       |              |
|                                      |                                |  | <b>Solo Rústico</b>                    |  |  | Espaco de Equipamento                    |              |
|                                      |                                |  |  |  |  | Esp.de Infraestruturas Estruturantes     |              |
|                                      |                                |  |  |  |  | Esp.Verde de Recreio e Produção          |              |
|                                      |                                |  |  |  |  | Esp.Verde de Prot.e Conservação          |              |
|                                      |                                |  |  |  |  | Esp.Verde de Prot.a Infraestruturas      |              |
|                                      |                                |  |  |  |  | Espaco Canal                             |              |
|                                      |                                |  |  |  |  |  | Espaco Canal |

**Qualificação do Solo proposta, conforme início da Conferência Procedimental**



**Qualificação do Solo, conforme PDM em vigor**



**Qualificação do Solo proposta, conforme alterações na fase de Concertação**



# FICHA DE ALTERAÇÃO

ID 209

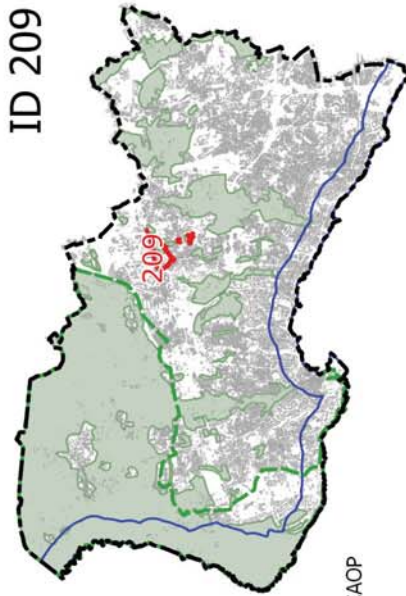
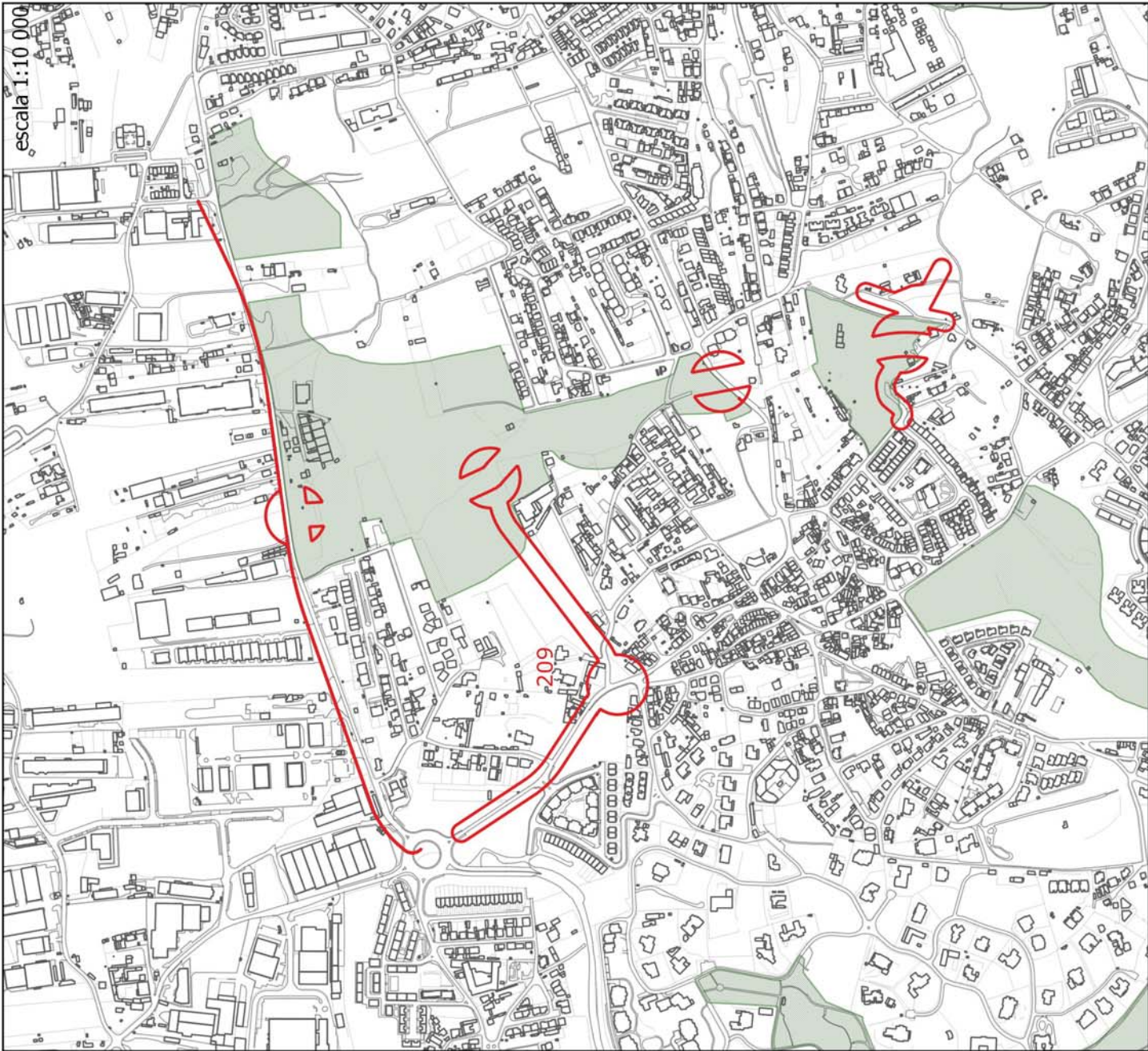
<b>Origem da proposta de alteração</b>	Extinção do Espaço Canal <b>CIRCULAR NASCENTE A S. JOÃO</b> (troços a norte da A5)
<b>Documento que é alterado</b>	Plantas de Ordenamento - Qualificação do Solo, Estrutura Ecológica Municipal / Estrutura Ecológica Urbana
<b>Alteração</b>	Requalificar as áreas de terreno que se encontram qualificadas com a categoria de “Espaço Canal” para as categorias de “Espaço Habitacional”, “Espaço de Equipamento”, “Espaço de Atividades Económicas”, “Espaço Verde de Proteção e Conservação”, “Espaço Verde de Recreio e Produção”, “Espaço Natural de Nível 2” e “Espaço Agrícola de Nível 2”.
<b>Crítérios do nº 3 do artº 7º do DR 15/2015 que se aplicam</b>	Não se aplica

**Justificação** Com a extinção do Espaço canal, todos os terrenos qualificados com aquela categoria de espaço devem ser requalificados com outra categoria.  
Assim, neste caso, as áreas qualificadas com aquela categoria de espaço são qualificadas com as categorias imediatamente adjacentes, que neste caso são: “Espaço Habitacional”, “Espaço de Equipamento”, “Espaço de Atividades Económicas”, “Espaço Verde de Proteção e Conservação”, “Espaço Verde de Recreio e Produção” e “Espaço Natural de nível 3”.

<b>Pareceres das Entidades</b>	<i>CCDR-LVT</i>	<i>ANEPC</i>	<i>DGPC</i>	<i>ICNF</i>	<i>APA</i>
APA: FAVORÁVEL. Ponderação do traçado da via em Domínio Hídrico.					
<b>Concertação</b>	<i>CCDR-LVT</i>	<i>ANEPC</i>	<i>DGPC</i>	<i>ICNF</i>	<i>APA</i>
Em sede de Concertação a APA aceitou a proposta, mantendo o parecer					

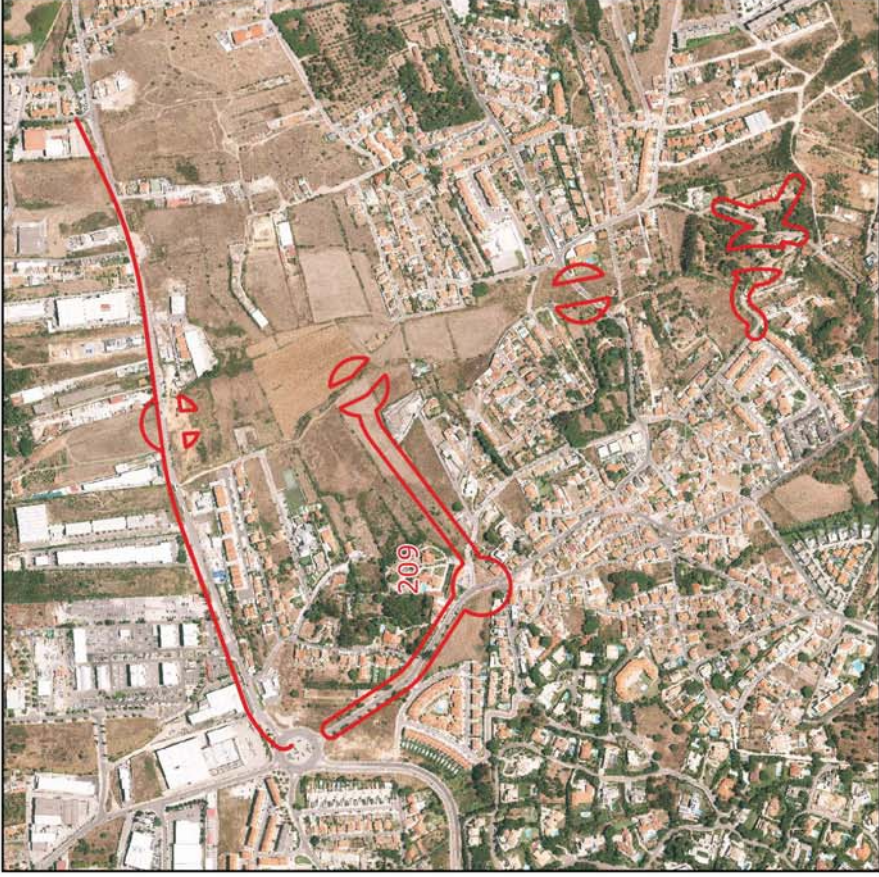
# Localização

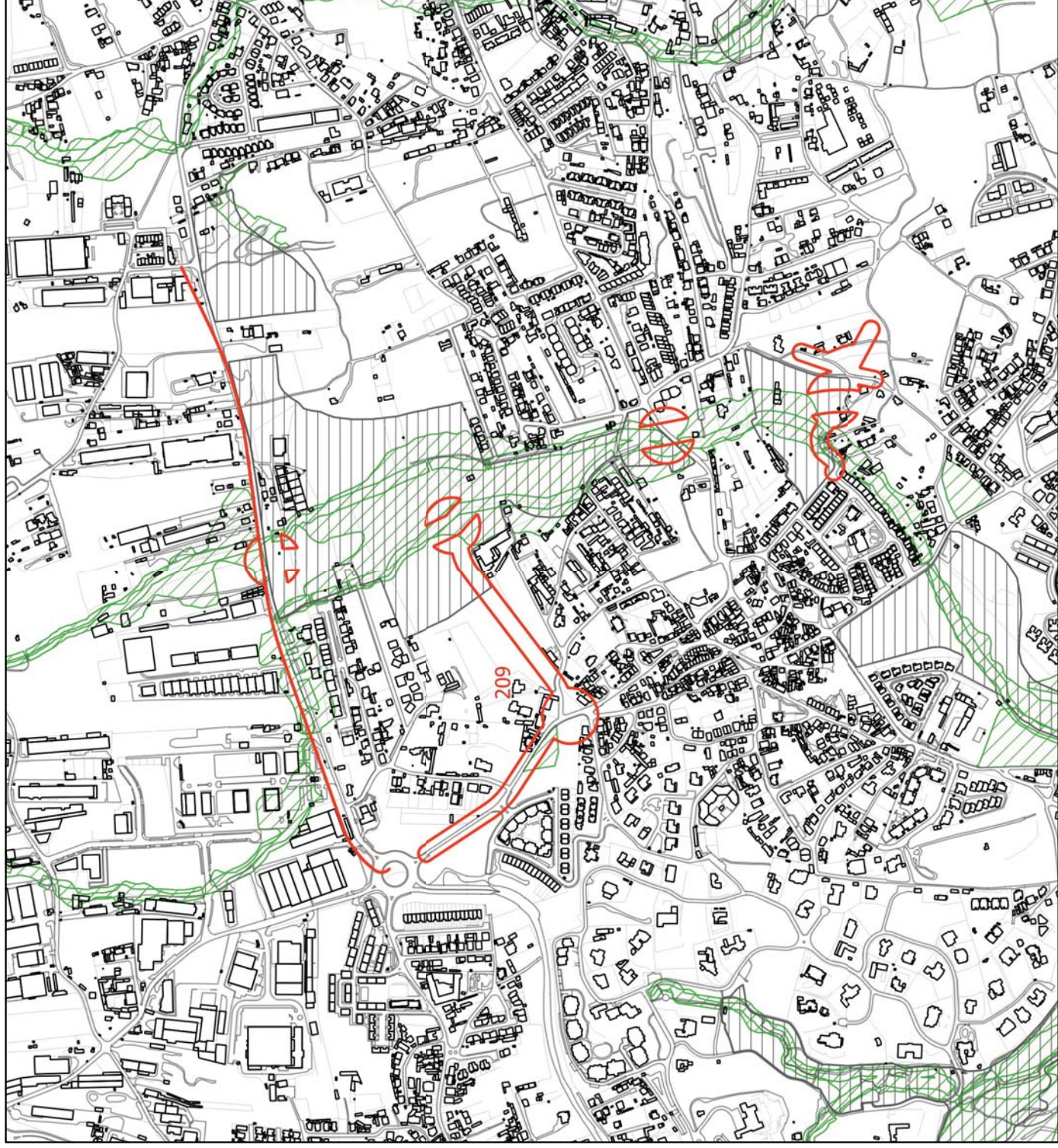
ID 209



## LEGENDA

- Limite do Concelho - CAOP
- Limite do PNSC
- Limite da Área de Intervenção do POACE
- Solo Rural do PDM em vigor
- ID da alteração







**LEGENDA**

 Limite do Concelho - CAOP

 ID da alteração

Condicionantes

 Leito das águas do mar

 Margem

 RAN

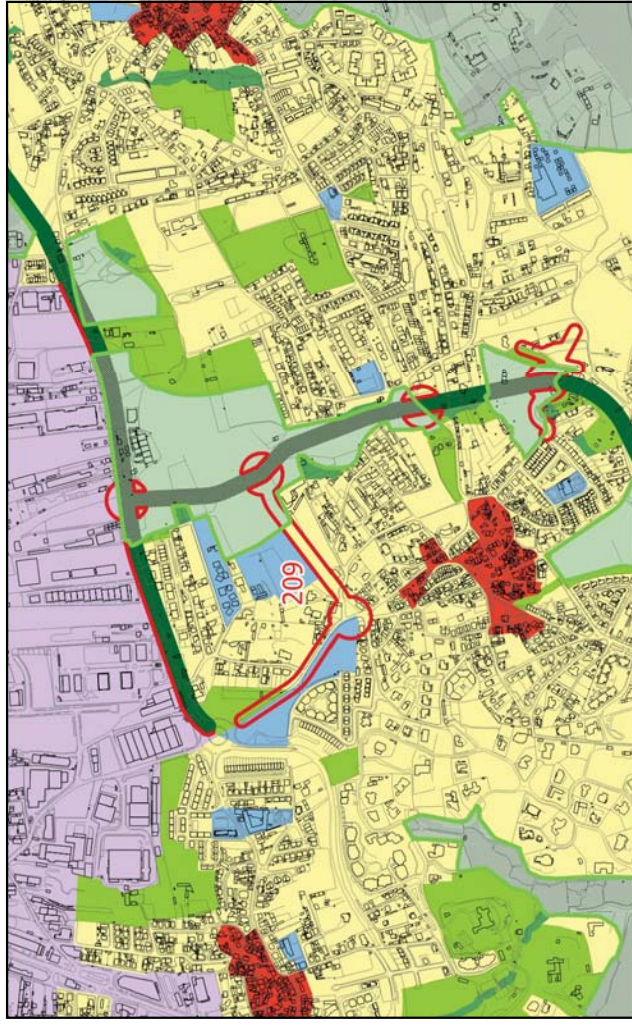
 REN

 REN - exclusões

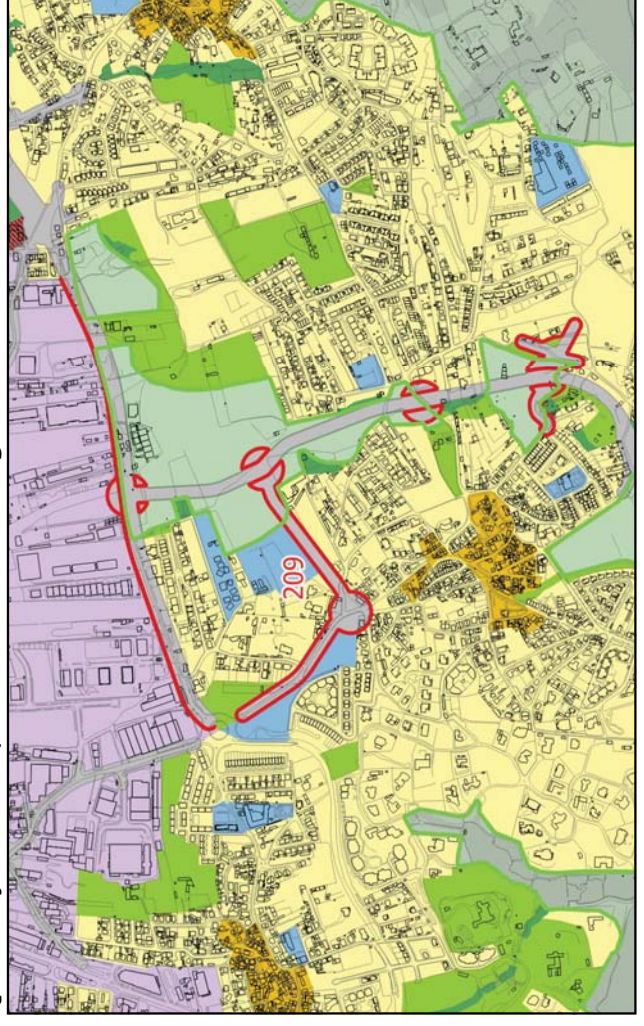
**LEGENDA:**

- Limite do Solo Rústico
- SubUOPG
- Qualificação do Solo em vigor**
- Espaço Natural Nível 1
- Espaço Natural Nível 2
- Espaço Natural Nível 3
- Espaços de Recursos Geológicos
- Espaço de Equipamento-Rural
- Espaço de Ocupação Turística
- Espaço de Aglomerados Rurais
- Solo Urbano
- Espaço Central
- Espaço Central Histórico
- Espaço Residencial
- Espaço Residencial Histórico
- Espaço Resid. Singular e Turístico
- Espaço de Comércio e Serviços
- Espaço de Atividades Industriais
- Espaço de Equipamento
- Espaço Estratégico
- Espaço de Infraestruturas Territoriais
- Esp. Verde de Recreio e Produção
- Esp. Verde de Prot. e Conservação
- Esp. Verde de Prot. a Infraestruturas
- PMOT em vigor
- Solo Urbano / Urbanizável
- Espaço de Equipamento Proposto
- Esp. de Comércio e Serviços Proposto
- Esp. de Atividades Industriais Proposto
- Espaço Estratégico Proposto
- Espaço de Turismo Proposto
- Espaço Canal
- Espaço Canal
- Espaço Canal
- Qualificação do Solo Proposta**
- Solo Rústico
- Espaço Natural de Nível 1
- Espaço Natural de Nível 2
- Espaço Natural de Nível 3
- Espaço Agrícola de Nível 1
- Espaço Agrícola de Nível 2
- Espaço Florestal de Nível 1
- Espaço Florestal de Nível 2
- Espaço Florestal de Nível 2
- Espaço de Recursos Energéticos e Geológicos
- Esp. de Equipamentos e Infraestruturas
- Esp. Rústico de Prot. a Infraestruturas
- Esp. de Ocupação Turística de Nível 1
- Esp. de Ocupação Turística de Nível 2
- Solo Urbano
- Espaço Central
- Espaço Central Histórico
- Espaço Habitacional
- Espaço Habitacional Singular e Turístico
- Espaço de Atividades Econômicas
- Esp. Estratégico de Ativ. Econômicas
- Espaço de Equipamento
- Esp. de Infraestruturas Estruturantes
- Esp. Verde de Recreio e Produção
- Esp. Verde de Prot. e Conservação
- Esp. Verde de Prot. a Infraestruturas
- Espaço Canal
- Espaço Canal

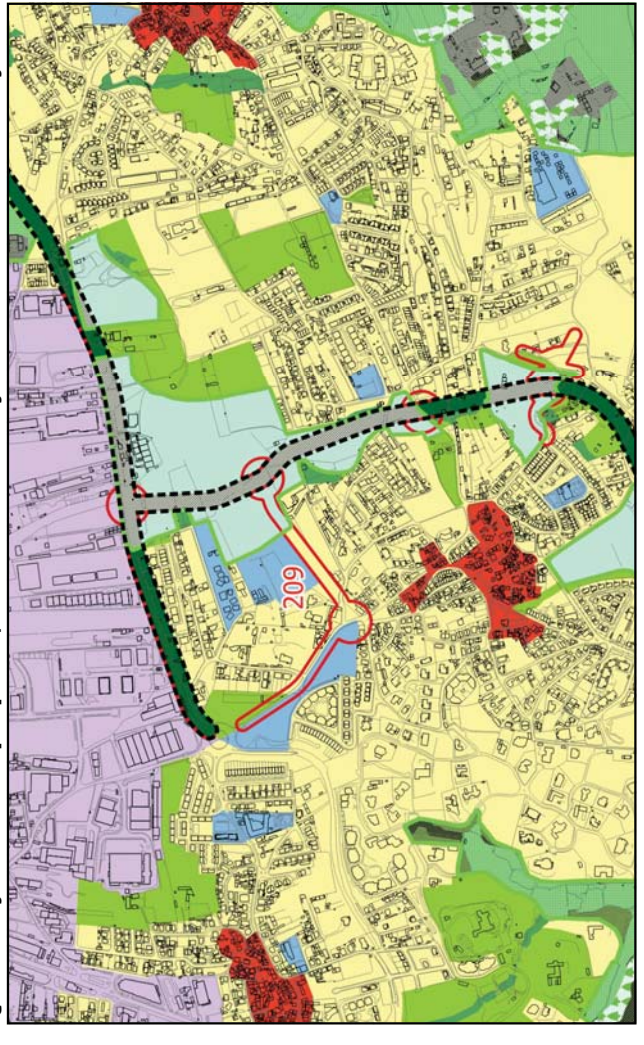
**Qualificação do Solo proposta, conforme início da Conferência Procedimental**



**Qualificação do Solo, conforme PDM em vigor**



**Qualificação do Solo proposta, conforme alterações na fase de Concertação**



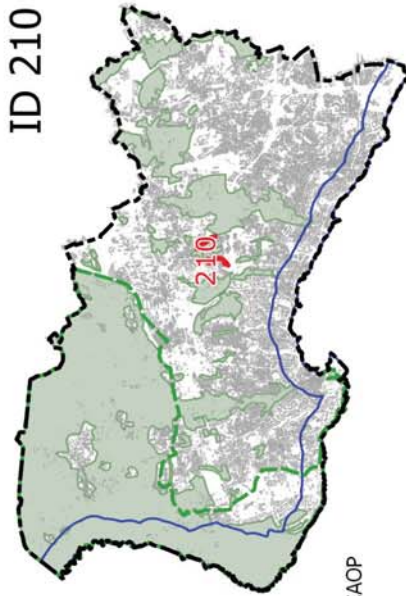
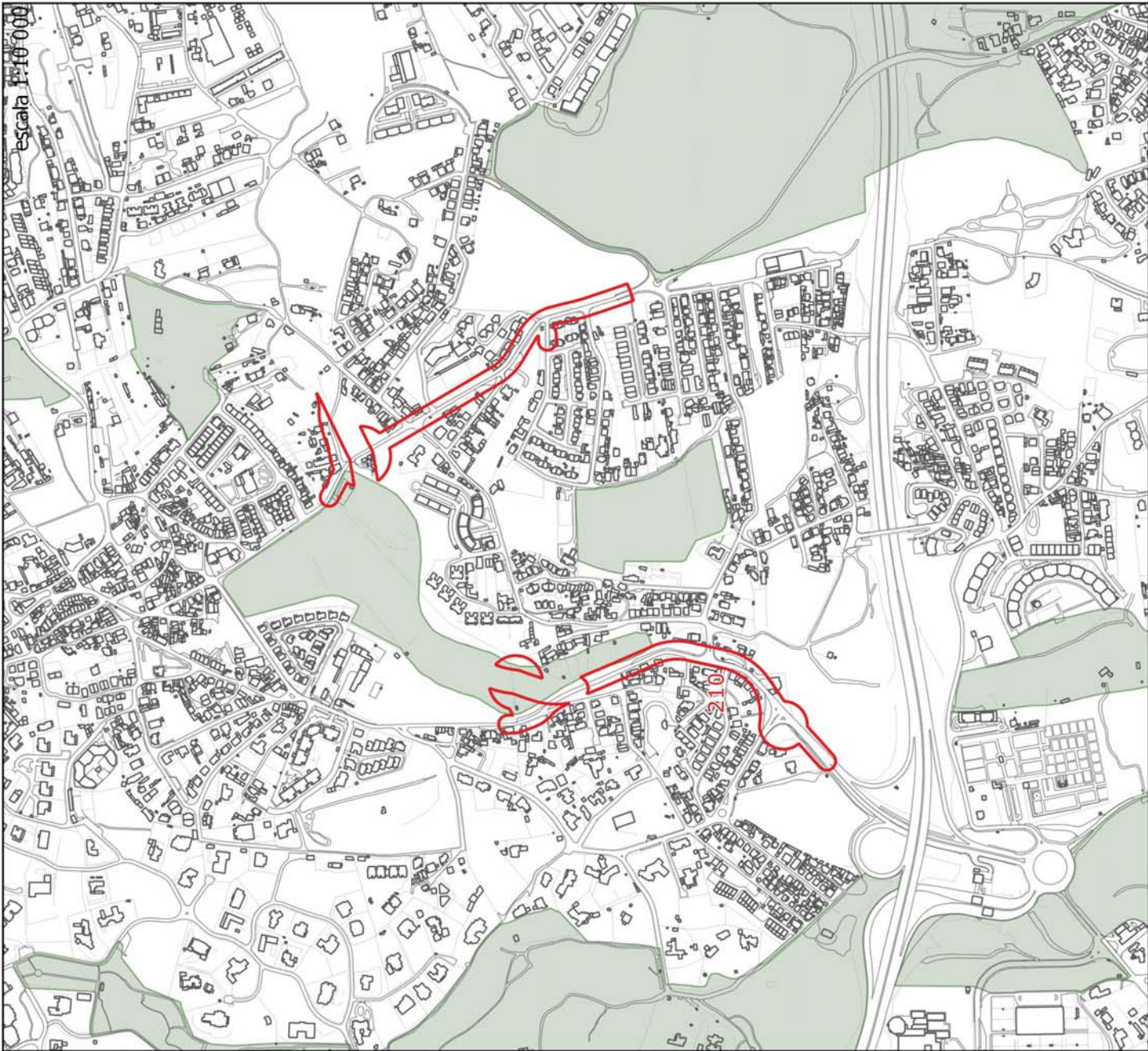
# FICHA DE ALTERAÇÃO

**ID 210**

<b>Origem da proposta de alteração</b>	Extinção do Espaço Canal <b>CIRCULAR NASCENTE A S. JOÃO</b> (troços a norte da A5) <b>CIRCULAR NASCENTE A S. PEDRO</b> (troço a norte da A5)				
<b>Documento que é alterado</b>	Plantas de Ordenamento - Qualificação do Solo, Estrutura Ecológica Municipal.				
<b>Alteração</b>	Requalificar as áreas de terreno que se encontram qualificadas com a categoria de “Espaço Canal” para as categorias de “Espaço Habitacional”, “Espaço de Equipamento”, “Espaço Verde de Proteção e Conservação”, “Espaço Verde de Recreio e Produção”, “Espaço Verde de Proteção a Infraestruturas”, “Espaço de Infraestruturas Estruturantes”, e “Espaço Agrícola de Nível 2”.				
<b>Critérios do nº 3 do artº 7º do DR 15/2015 que se aplicam</b>	Não se aplica				
<b>Justificação</b>	<p>A categoria autónoma de “Espaço Canal” foi extinta por determinação legal, pelo que a opção desta Câmara foi a de estender as categorias imediatamente adjacentes para as áreas ocupadas pela primeira.</p> <p>Refira-se que se tratam de áreas residuais pelo que se manteve a classificação, ou seja, nos ambientes rústicos estenderam-se qualificações rústicas e nos urbanos estenderam-se qualificações urbanas como acima referido.</p> <p>No presente caso, para além do referido a área reservada para a via foi qualificada com a categoria de “Espaço Verde de Proteção a Infraestruturas”.</p>				
<b>Pareceres das Entidades</b>	CCDR-LVT	ANEPC	DGPC	ICNF	APA
<b>Concertação</b>	CCDR-LVT	ANEPC	DGPC	ICNF	APA

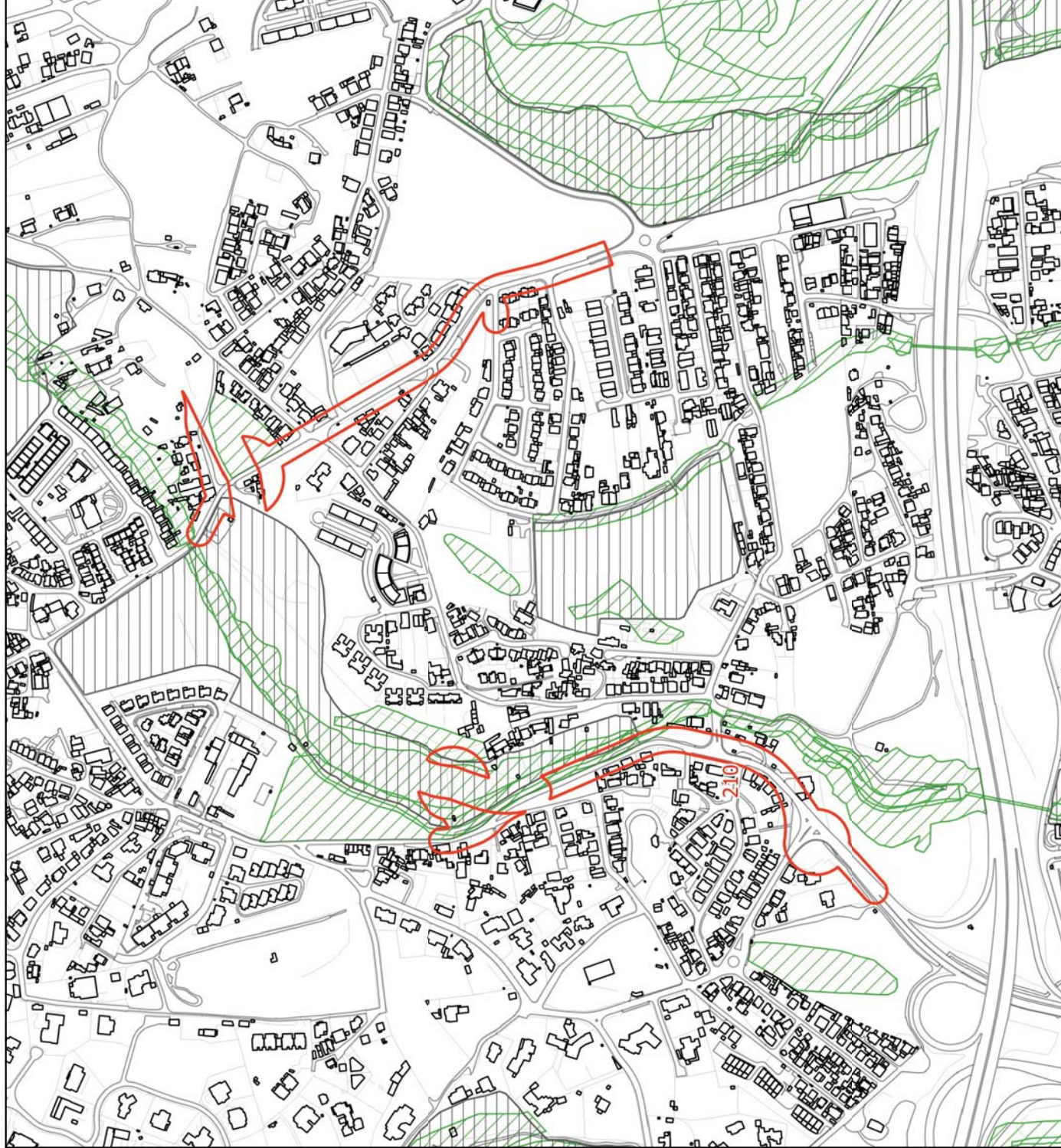
Localização

ID 210



- LEGENDA
- Limite do Concelho - CAOP
  - Limite do PNSC
  - Limite da Área de Intervenção do POCAE
  - Solo Rural do PDM em vigor
  - ID da alteração





**LEGENDA**

--- Limite do Concelho - CAOP

□ ID da alteração

Condicionantes

Leito das águas do mar

Margem

RAN

REN

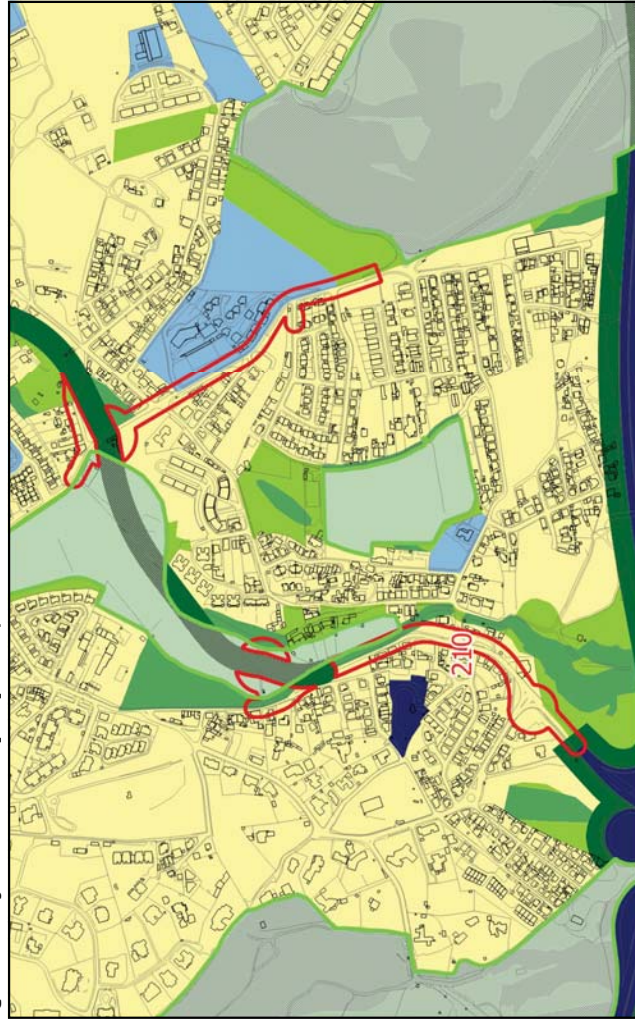
REN - exclusões



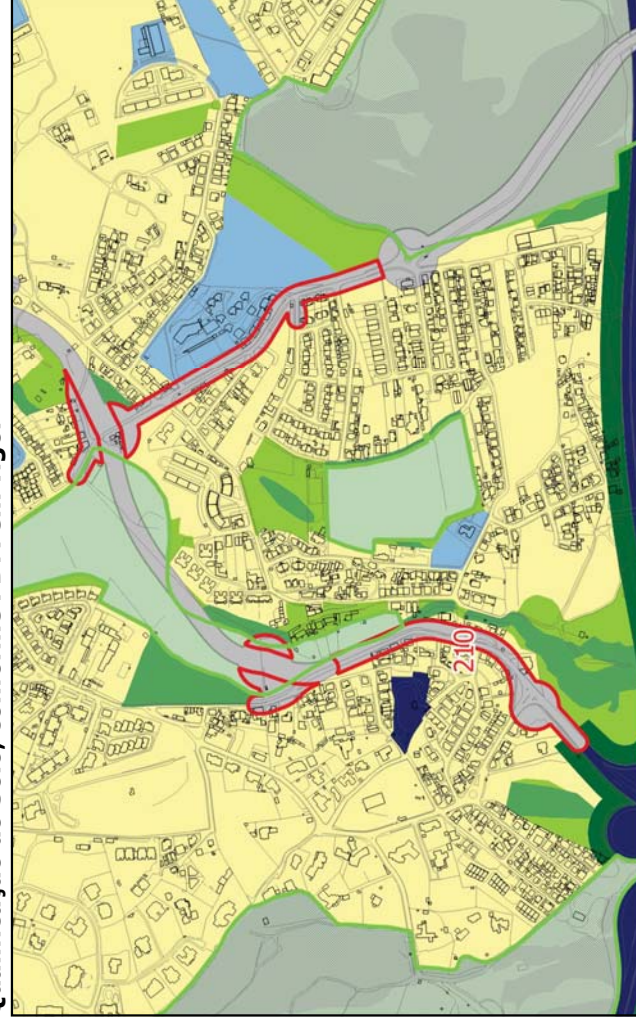
**LEGENDA:**

- Limite do Solo Rústico
- SubUOPG
- Qualificação do Solo em vigor**
- Solo Rural
- Espaço Natural Nível 1
- Espaço Natural Nível 2
- Espaço Natural Nível 3
- Espaços de Recursos Geológicos
- Espaço de Equipamento-Rural
- Espaço de Ocupação Turística
- Espaço de Aglomerados Rurais
- Solo Urbano
- Espaço Central
- Espaço Central Histórico
- Espaço Residencial
- Espaço Residencial Histórico
- Espaço Resid.-Singular e Turístico
- Espaço de Comércio e Serviços
- Espaço de Atividades Industriais
- Espaço de Equipamento
- Espaço Estratégico
- Espaço de Infraestruturas Territoriais
- Esp.Verde de Recreio e Produção
- Esp.Verde de Prot.e Conservação
- Esp.Verde de Prot.a Infraestruturas
- PMOT em vigor
- Solo Urbano / Urbanizável
- Espaço de Equipamento Proposto
- Esp.de Comércio e Serviços Proposto
- Esp.de Atividades Industriais Proposto
- Espaço Estratégico Proposto
- Espaço de Turismo Proposto
- Espaço Canal
- Espaço Canal
- Qualificação do Solo Proposta**
- Solo Rústico
- Espaço Natural de Nível 1
- Espaço Natural de Nível 2
- Espaço Natural de Nível 3
- Espaço Agrícola de Nível 1
- Espaço Agrícola de Nível 2
- Espaço Florestal de Nível 1
- Espaço Florestal de Nível 2
- Espaço de Recursos Energéticos e Geológicos
- Esp.de Equipamentos e Infraestruturas
- Esp.Rústico de Prot.a Infraestruturas
- Esp.de Ocupação Turística de Nível 1
- Esp.de Ocupação Turística de Nível 2
- Solo Urbano
- Espaço Central
- Espaço Central Histórico
- Espaço Habitacional
- Espaço Habitacional Singular e Turístico
- Espaço de Atividades Econômicas
- Esp.Estratégico de Ativ.Econômicas
- Espaço de Equipamento
- Esp.de Infraestruturas Estruturantes
- Esp.Verde de Recreio e Produção
- Esp.Verde de Prot.e Conservação
- Esp.Verde de Prot.a Infraestruturas
- Espaço Canal
- Espaço Canal

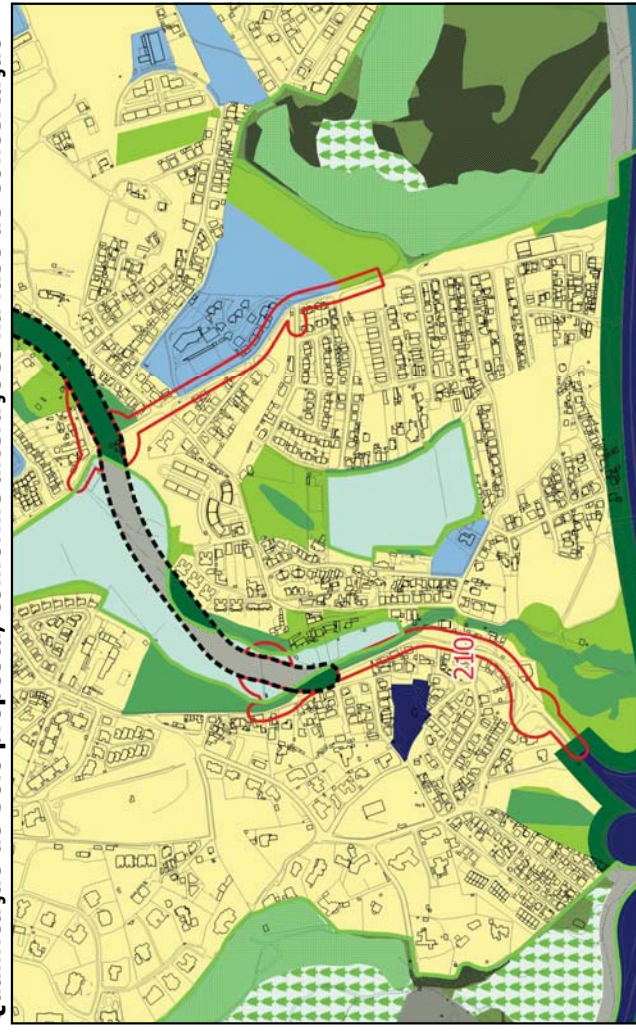
**Qualificação do Solo proposta, conforme início da Conferência Procedimental**



**Qualificação do Solo, conforme PDM em vigor**



**Qualificação do Solo proposta, conforme alterações na fase de Concertação**



# FICHA DE ALTERAÇÃO

**ID 211**

---

<b>Origem da proposta de alteração</b>	Extinção do Espaço Canal <b>CIRCULAR NASCENTE A S. PEDRO</b> (Rua Principal - Livramento)
<b>Documento que é alterado</b>	Plantas de Ordenamento - Qualificação do Solo, Estrutura Ecológica Municipal.
<b>Alteração</b>	Requalificar as áreas de terreno que se encontram qualificadas com a categoria de “Espaço Canal” para as categorias de “Espaço Habitacional”, “Espaço Verde de Recreio e Produção”, “Espaço de Equipamentos e Infraestruturas”, “Espaço Rústico de Proteção a Infraestruturas”, “Espaço Natural de Nível 1”, “Espaço Natural de Nível 2”, “Espaço Agrícola de Nível 1”, e “Espaço Florestal de Nível 2”.
<b>Crítérios do nº 3 do artº 7º do DR 15/2015 que se aplicam</b>	Não se aplica

---

**Justificação** A categoria autónoma de “Espaço Canal” foi extinta por determinação legal, pelo que a opção desta Câmara foi a de estender as categorias imediatamente adjacentes para as áreas ocupadas pela primeira.  
Refira-se que se tratam de áreas residuais pelo que se manteve a classificação, ou seja, nos ambientes rústicos estenderam-se qualificações rústicas e nos urbanos estenderam-se qualificações urbanas como acima referido.

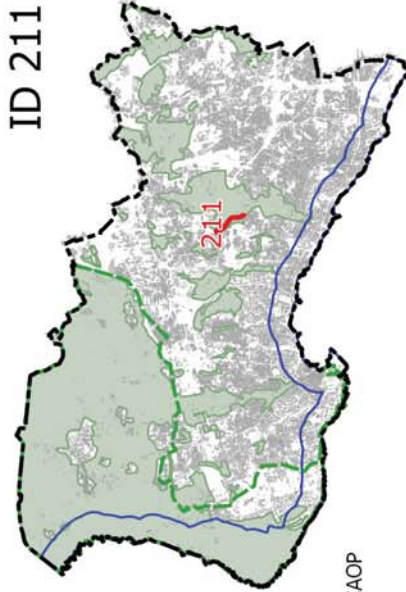
---

<b>Pareceres das Entidades</b>	CCDR-LVT	ANEPC	DGPC	ICNF	APA
<b>Concertação</b>	CCDR-LVT	ANEPC	DGPC	ICNF	APA

---

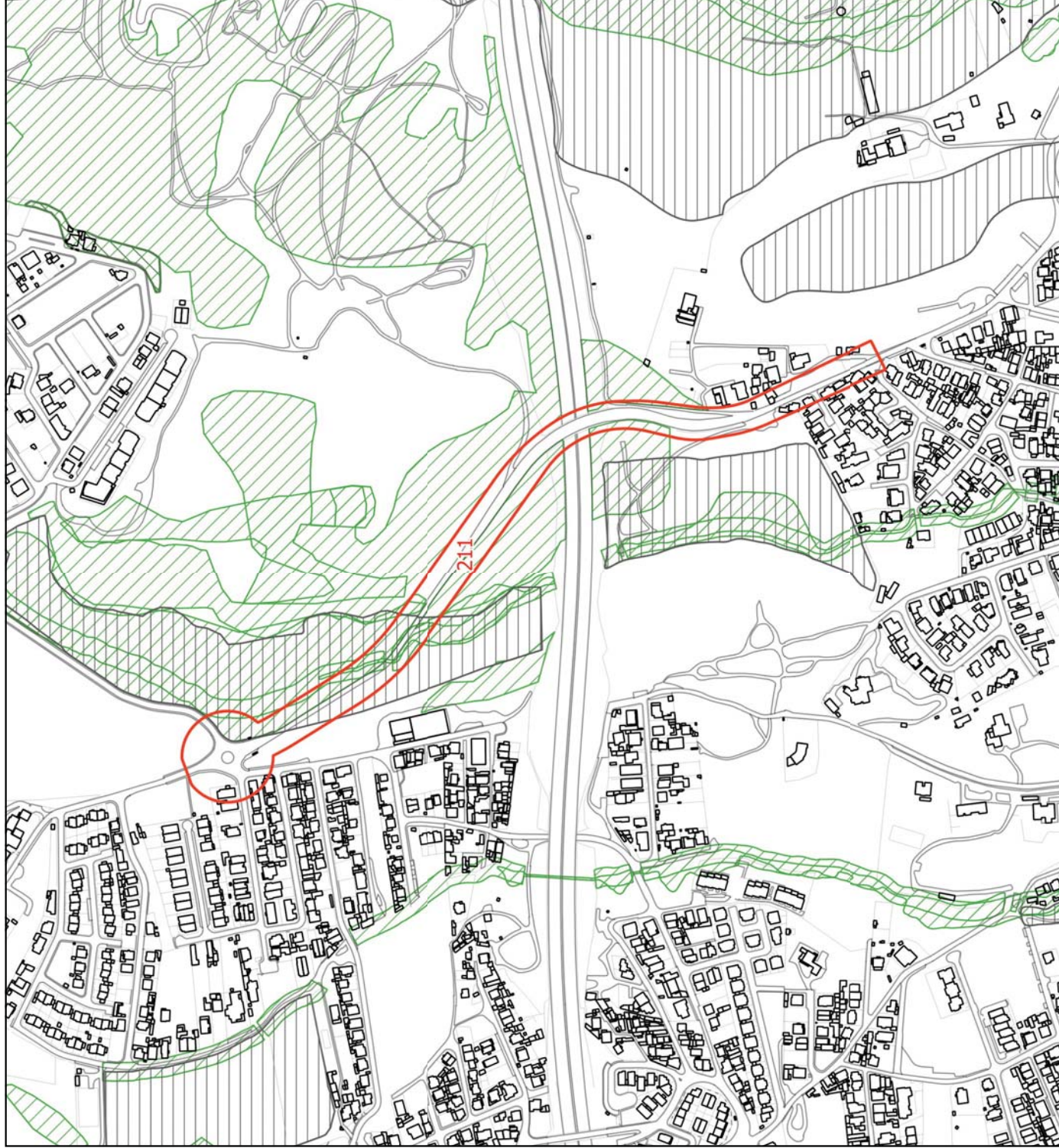
Localização

ID 211



- LEGENDA
- Limite do Concelho - CAOP
  - Limite do PNSC
  - Limite da Área de Intervenção do POCAE
  - Solo Rural do PDM em vigor
  - ID da alteração





**LEGENDA**

--- Limite do Concelho - CAOP

□ ID da alteração

Condicionantes

■ Leito das águas do mar




























































▨ Margem

▨ RAN

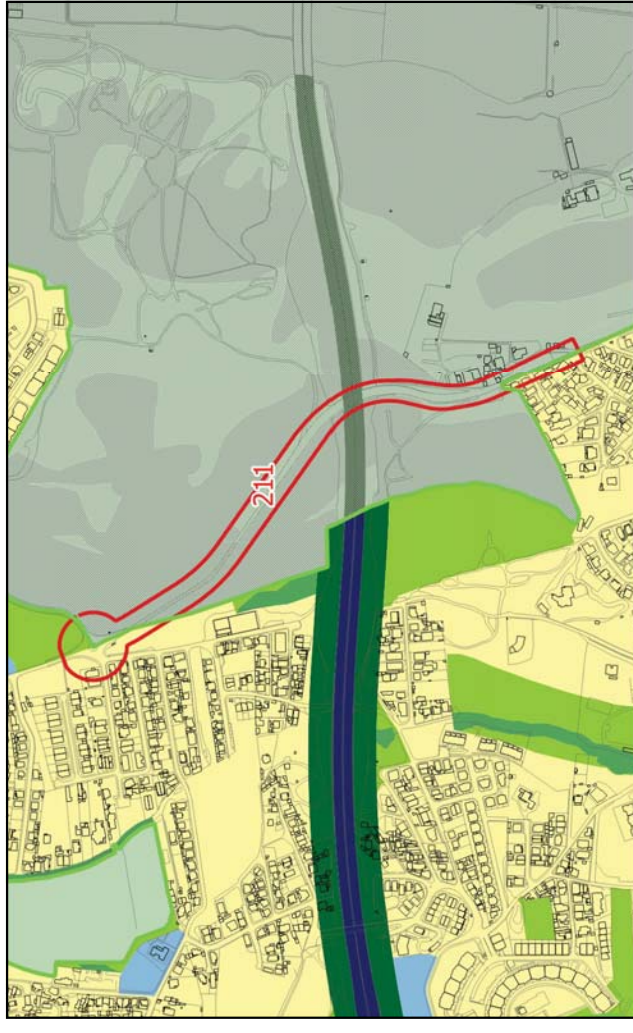
▨ REN

▨ REN - exclusões

**LEGENDA:**

-  Limite do Solo Rústico
-  SubUOPG
- Qualificação do Solo em vigor**
-  Espaço Natural Nível 1
-  Espaço Natural Nível 2
-  Espaço Natural Nível 3
-  Espaços de Recursos Geológicos
-  Espaço de Equipamento-Rural
-  Espaço de Ocupação Turística
-  Espaço de Aglomerados Rurais
-  Solo Urbano
-  Espaço Central
-  Espaço Central Histórico
-  Espaço Residencial
-  Espaço Residencial Histórico
-  Espaço Resid. Singular e Turístico
-  Espaço de Comércio e Serviços
-  Espaço de Atividades Industriais
-  Espaço de Equipamento
-  Espaço Estratégico
-  Espaço Florestal de Nível 1
-  Espaço Florestal de Nível 2
-  Espaço Florestal de Nível 3
-  Espaço Verde de Recreio e Produção
-  Espaço Verde de Prot. e Conservação
-  Espaço Verde de Prot. a Infraestruturas
-  Espaço Verde de Prot. a Infraestruturas
-  Espaço Verde de Prot. a Infraestruturas
-  Espaço Verde de Prot. a Infraestruturas
-  Espaço Verde de Prot. a Infraestruturas
-  Espaço Verde de Prot. a Infraestruturas
-  Espaço Verde de Prot. a Infraestruturas
-  Espaço Verde de Prot. a Infraestruturas
-  Espaço Verde de Prot. a Infraestruturas
-  Espaço Verde de Prot. a Infraestruturas
-  Espaço Verde de Prot. a Infraestruturas
-  Espaço Verde de Prot. a Infraestruturas
-  Espaço Verde de Prot. a Infraestruturas
-  Espaço Verde de Prot. a Infraestruturas
-  Espaço Verde de Prot. a Infraestruturas
-  Espaço Verde de Prot. a Infraestruturas
-  Espaço Verde de Prot. a Infraestruturas
-  Espaço Verde de Prot. a Infraestruturas
-  Espaço Verde de Prot. a Infraestruturas
-  Espaço Verde de Prot. a Infraestruturas
-  Espaço Verde de Prot. a Infraestruturas
-  Espaço Verde de Prot. a Infraestruturas
-  Espaço Verde de Prot. a Infraestruturas
-  Espaço Verde de Prot. a Infraestruturas
-  Espaço Verde de Prot. a Infraestruturas
-  Espaço Verde de Prot. a Infraestruturas
-  Espaço Verde de Prot. a Infraestruturas
-  Espaço Verde de Prot. a Infraestruturas
-  Espaço Verde de Prot. a Infraestruturas
-  Espaço Verde de Prot. a Infraestruturas
-  Espaço Verde de Prot. a Infraestruturas
-  Espaço Verde de Prot. a Infraestruturas
-  Espaço Verde de Prot. a Infraestruturas
-  Espaço Verde de Prot. a Infraestruturas
-  Espaço Verde de Prot. a Infraestruturas

**Qualificação do Solo proposta, conforme início da Conferência Procedimental**



**Qualificação do Solo, conforme PDM em vigor**



**Qualificação do Solo proposta, conforme alterações na fase de Concertação**

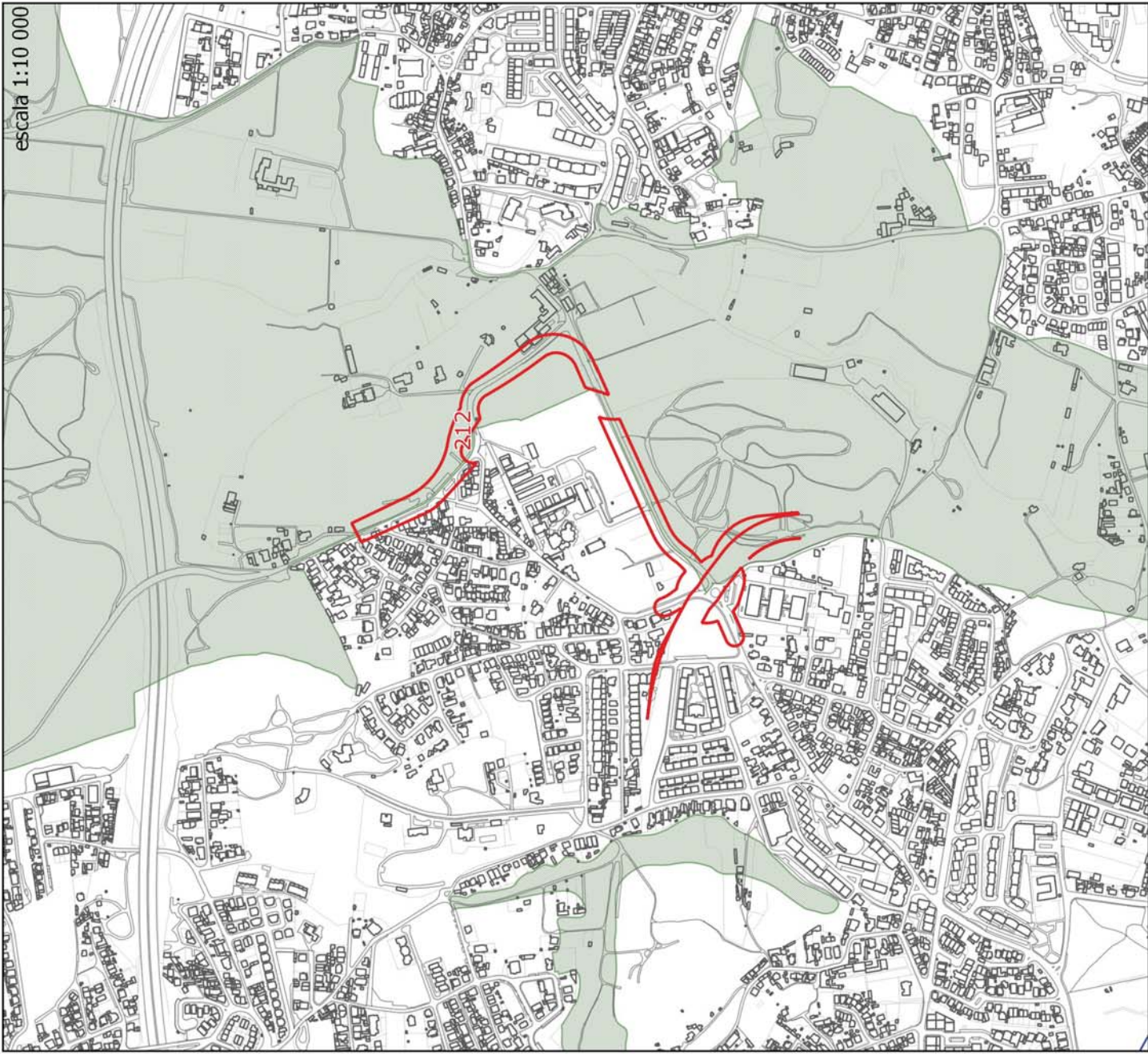


# FICHA DE ALTERAÇÃO

**ID 212**

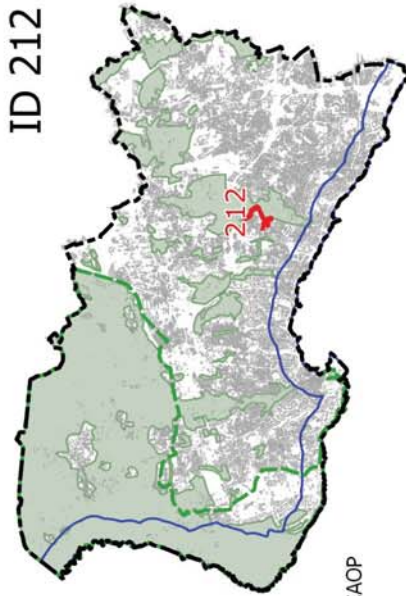
<b>Origem da proposta de alteração</b>	Extinção do Espaço Canal <b>CIRCULAR NASCENTE A S. PEDRO</b> (Rua dos Eucaliptos e Rua das Corredouras - Livramento) <b>VLS</b> (Troço do nó do Livramento)										
<b>Documento que é alterado</b>	Plantas de Ordenamento - Qualificação do Solo, Estrutura Ecológica Municipal.										
<b>Alteração</b>	Requalificar as áreas de terreno que se encontram qualificadas com a categoria de “Espaço Canal” para as categorias de “Espaço Habitacional”, “Espaço de Equipamento”, “Espaço Natural de Nível 1”, “Espaço Natural de Nível 2”, “Espaço Agrícola de Nível 1” e “Espaço Florestal de Nível 2”.										
<b>Critérios do nº 3 do artº 7º do DR 15/2015 que se aplicam</b>	Não se aplica										
<b>Justificação</b>	A categoria autónoma de “Espaço Canal” foi extinta por determinação legal, pelo que a opção desta Câmara foi a de estender as categorias imediatamente adjacentes para as áreas ocupadas pela primeira. Refira-se que se tratam de áreas residuais pelo que se manteve a classificação, ou seja, nos ambientes rústicos estenderam-se qualificações rústicas e nos urbanos estenderam-se qualificações urbanas como acima referido.										
<b>Pareceres das Entidades</b>	<table border="1"><tr><td>CCDR-LVT</td><td>ANEPC</td><td>DGPC</td><td>ICNF</td><td>APA</td></tr><tr><td></td><td></td><td></td><td></td><td></td></tr></table>	CCDR-LVT	ANEPC	DGPC	ICNF	APA					
CCDR-LVT	ANEPC	DGPC	ICNF	APA							
<b>Concertação</b>	<table border="1"><tr><td>CCDR-LVT</td><td>ANEPC</td><td>DGPC</td><td>ICNF</td><td>APA</td></tr><tr><td></td><td></td><td></td><td></td><td></td></tr></table>	CCDR-LVT	ANEPC	DGPC	ICNF	APA					
CCDR-LVT	ANEPC	DGPC	ICNF	APA							

escala 1:10 000








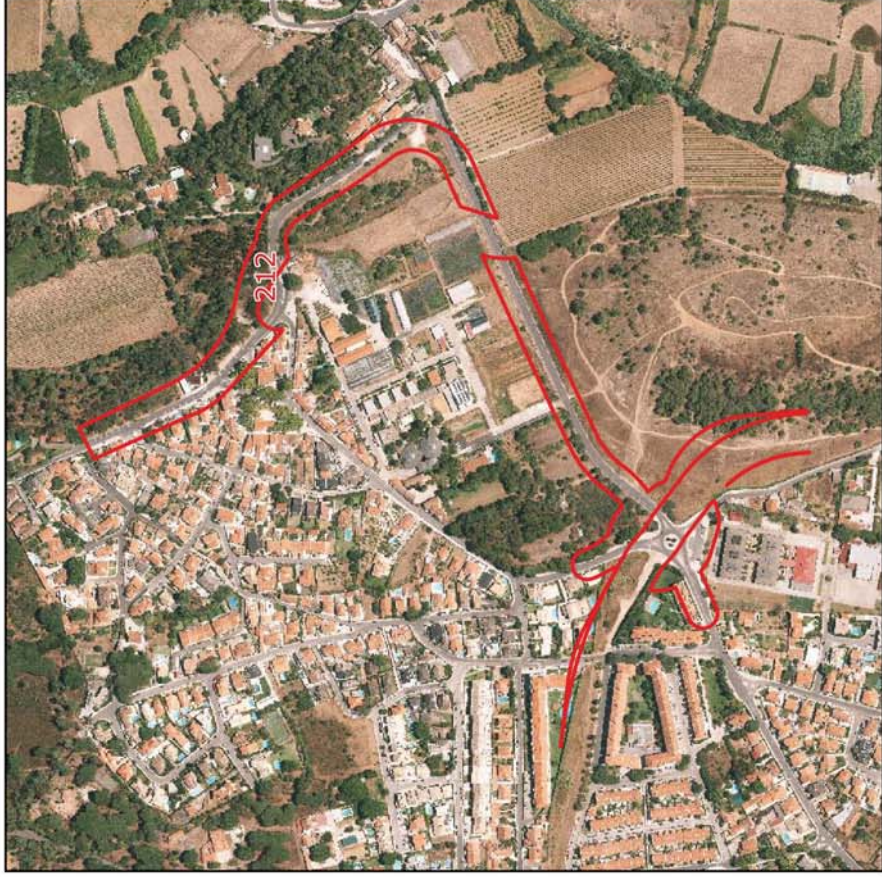
### Localização

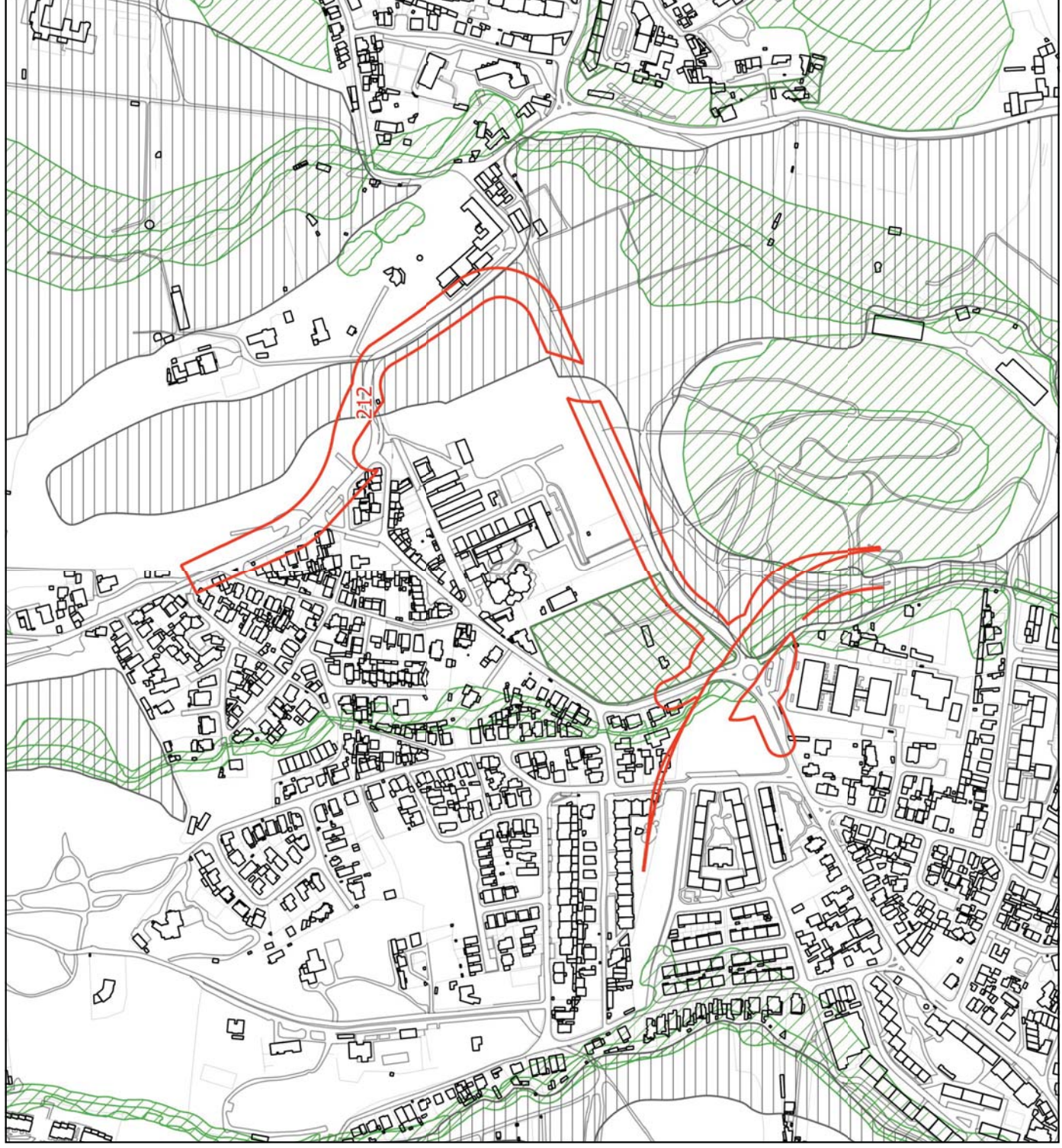
ID 212










#### LEGENDA

-  Limite do Concelho - CAOP
-  Limite do PNSC
-  Limite da Área de Intervenção do POCAE
-  Solo Rural do PDM em vigor
-  ID da alteração





**LEGENDA**

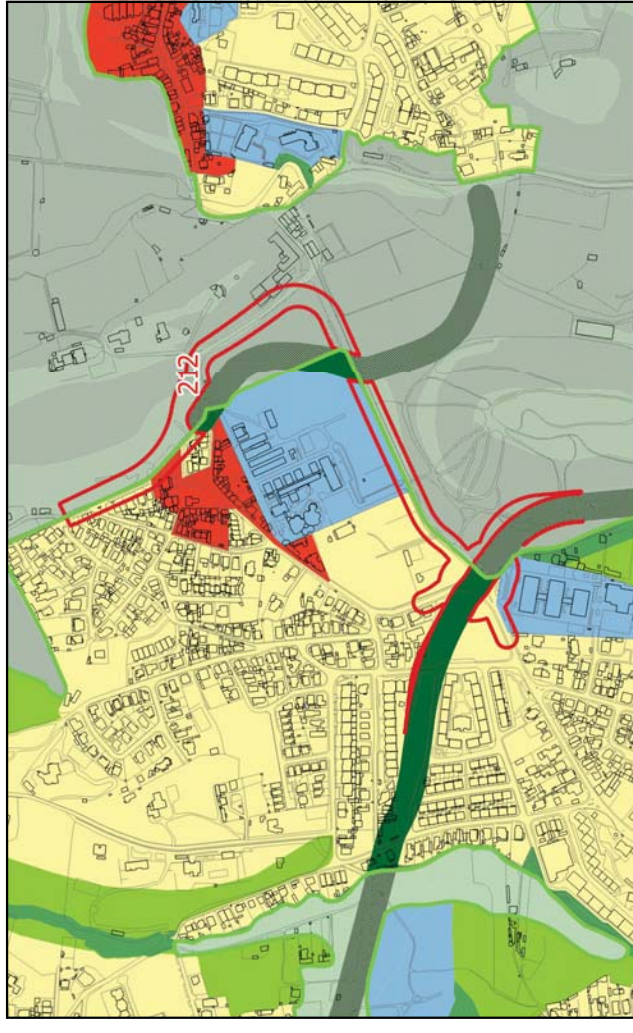
-  Limite do Concelho - CAOP
-  ID da alteração
- Condicionantes
  -  Leito das águas do mar
  -  Margem
  -  RAN
  -  REN
  -  REN - exclusões



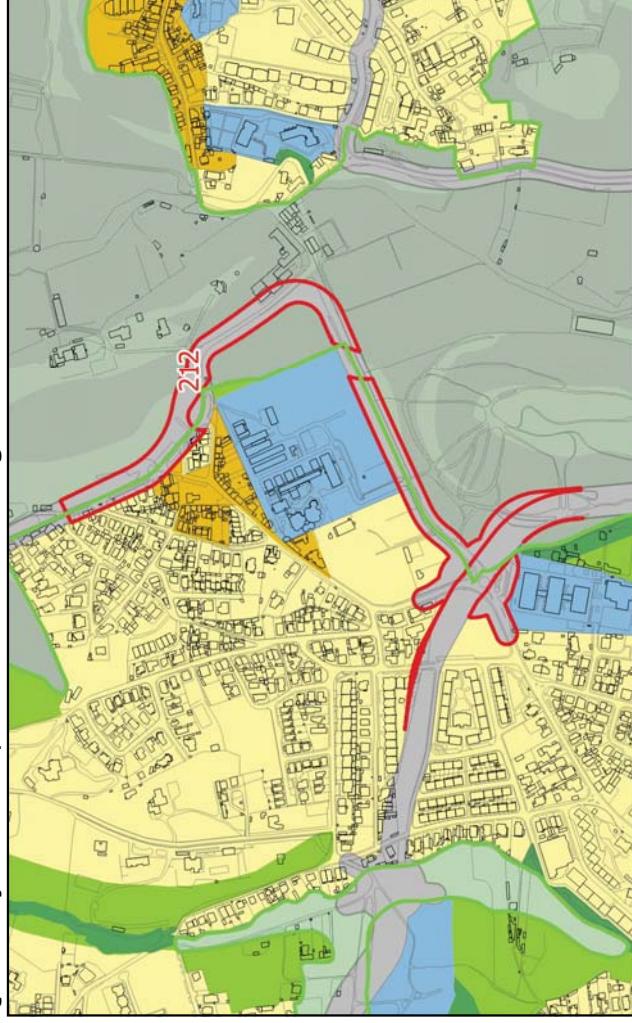
**LEGENDA:**

- Limite do Solo Rústico
- SubUOPG
- Qualificação do Solo em vigor**
- Espaço Natural Nível 1
- Espaço Natural Nível 2
- Espaço Natural Nível 3
- Espaços de Recursos Geológicos
- Espaço de Equipamento-Rural
- Espaço de Ocupação Turística
- Espaço de Aglomerados Rurais
- Solo Urbano
- Espaço Central
- Espaço Central Histórico
- Espaço Residencial
- Espaço Residencial Histórico
- Espaço Resid.-Singular e Turístico
- Espaço de Comércio e Serviços
- Espaço de Atividades Industriais
- Espaço de Equipamento
- Espaço Estratégico
- Espaço de Infraestruturas Territoriais
- Esp.Verde de Recreio e Produção
- Esp.Verde de Prot.e Conservação
- Esp.Verde de Prot.a Infraestruturas
- PMOT em vigor
- Solo Urbano / Urbanizável
- Espaço de Equipamento Proposto
- Esp.de Comércio e Serviços Proposto
- Esp.de Atividades Industriais Proposto
- Espaço Estratégico Proposto
- Espaço de Turismo Proposto
- Espaço Canal
- Espaço Canal
- Qualificação do Solo Proposta**
- Solo Rústico
- Espaço Natural de Nível 1
- Espaço Natural de Nível 2
- Espaço Natural de Nível 3
- Espaço Agrícola de Nível 1
- Espaço Agrícola de Nível 2
- Espaço Florestal de Nível 1
- Espaço Florestal de Nível 2
- Espaço de Recursos Energéticos e Geológicos
- Esp.de Equipamentos e Infraestruturas
- Esp.Rústico de Prot.a Infraestruturas
- Esp.de Ocupação Turística de Nível 1
- Esp.de Ocupação Turística de Nível 2
- Solo Urbano
- Espaço Central
- Espaço Central Histórico
- Espaço Habitacional
- Espaço Habitacional Singular e Turístico
- Espaço de Atividades Econômicas
- Esp.Estratégico de Ativ.Econômicas
- Espaço de Equipamento
- Esp.de Infraestruturas Estruturantes
- Esp.Verde de Recreio e Produção
- Esp.Verde de Prot.e Conservação
- Esp.Verde de Prot.a Infraestruturas
- Espaço Canal
- Espaço Canal

**Qualificação do Solo proposta, conforme início da Conferência Procedimental**



**Qualificação do Solo, conforme PDM em vigor**



**Qualificação do Solo proposta, conforme alterações na fase de Concertação**



# FICHA DE ALTERAÇÃO

**ID 213**

---

<b>Origem da proposta de alteração</b>	Extinção do Espaço Canal <b>VLS</b> <b>CIRCULAR NASCENTE A S. JOÃO / E.N. 6-8</b> (Troço entre a Rotunda Padre Ricardo Neves e o nó do Estoril da A5)
<b>Documento que é alterado</b>	Plantas de Ordenamento - Qualificação do Solo, Estrutura Ecológica Municipal.
<b>Alteração</b>	Requalificar as áreas de terreno que se encontram qualificadas com a categoria de “Espaço Canal” para as categorias de “Espaço Habitacional”, “Espaço de Equipamento”, “Espaço de Atividades Económicas”, “Espaço Verde de Proteção e Conservação”, “Espaço Verde de Recreio e Produção”, “Espaço de Infraestruturas Estruturantes”, “Espaço Natural de Nível 2” e “Espaço Agrícola de nível 2”.
<b>CrITÉrios do nº 3 do artº 7º do DR 15/2015 que se aplicam</b>	Não se aplica

---

**Justificação** A categoria autónoma de “Espaço Canal” foi extinta por determinação legal, pelo que a opção desta Câmara foi a de estender as categorias imediatamente adjacentes para as áreas ocupadas pela primeira.  
Refira-se que se tratam de áreas residuais pelo que se manteve a classificação, ou seja, nos ambientes rústicos estenderam-se qualificações rústicas e nos urbanos estenderam-se qualificações urbanas como acima referido.

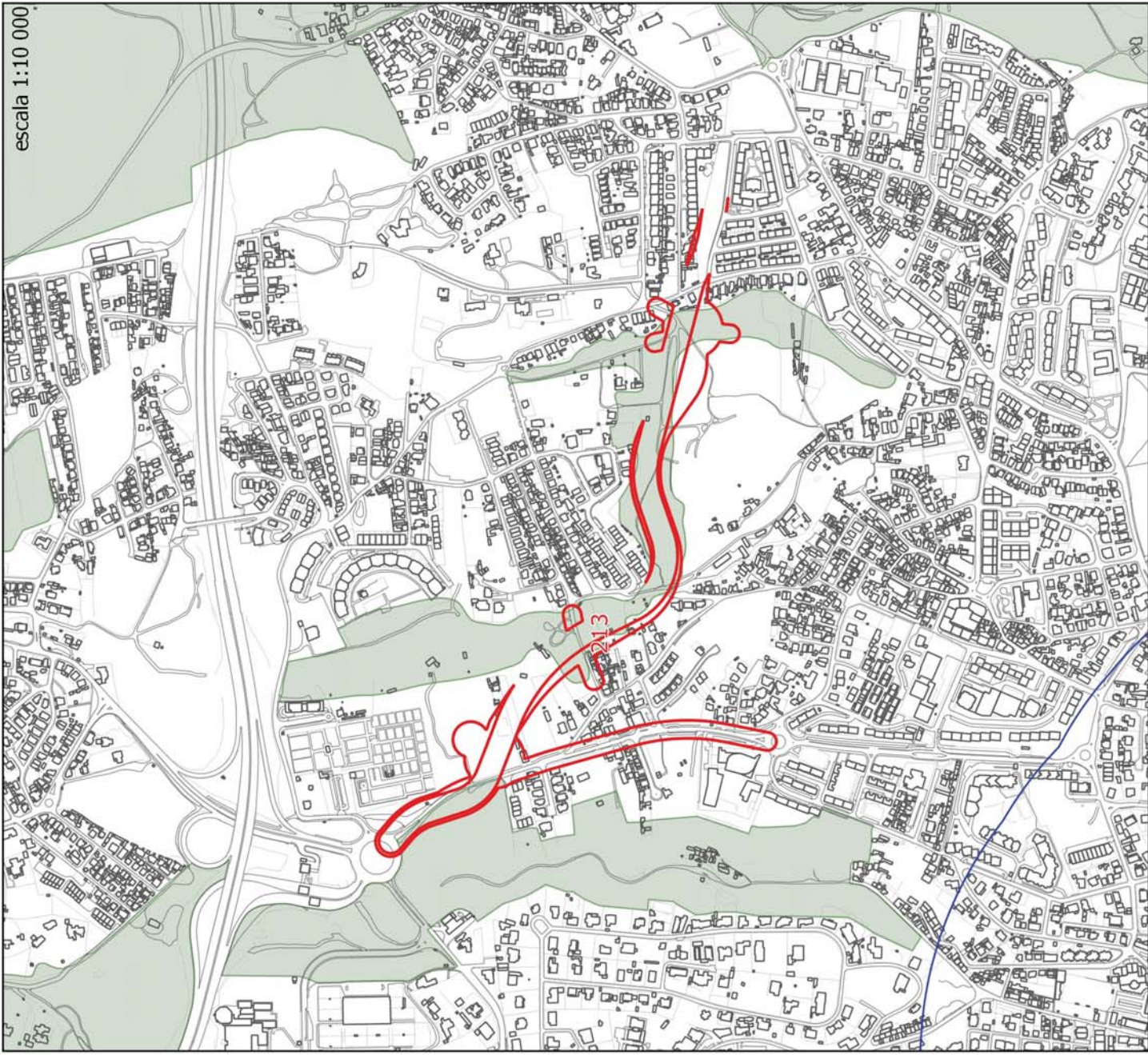
---

<b>Pareceres das Entidades</b>	CCDR-LVT	ANEPC	DGPC	ICNF	APA
<b>Concertação</b>	CCDR-LVT	ANEPC	DGPC	ICNF	APA

---

# Localização

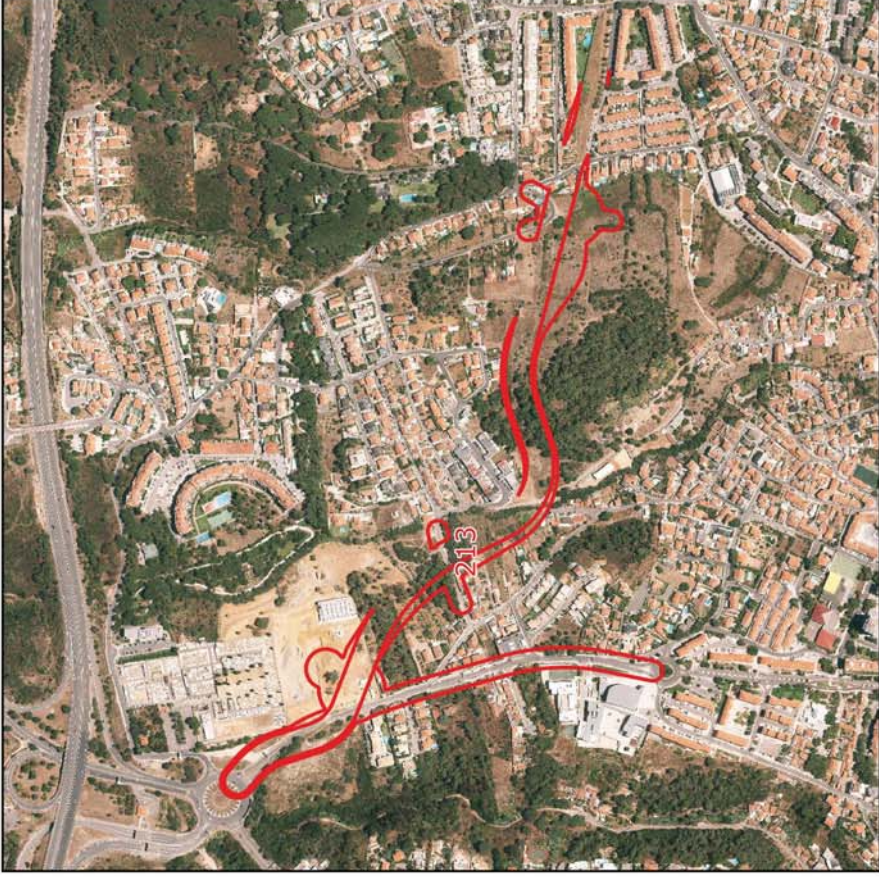
escala 1:10 000

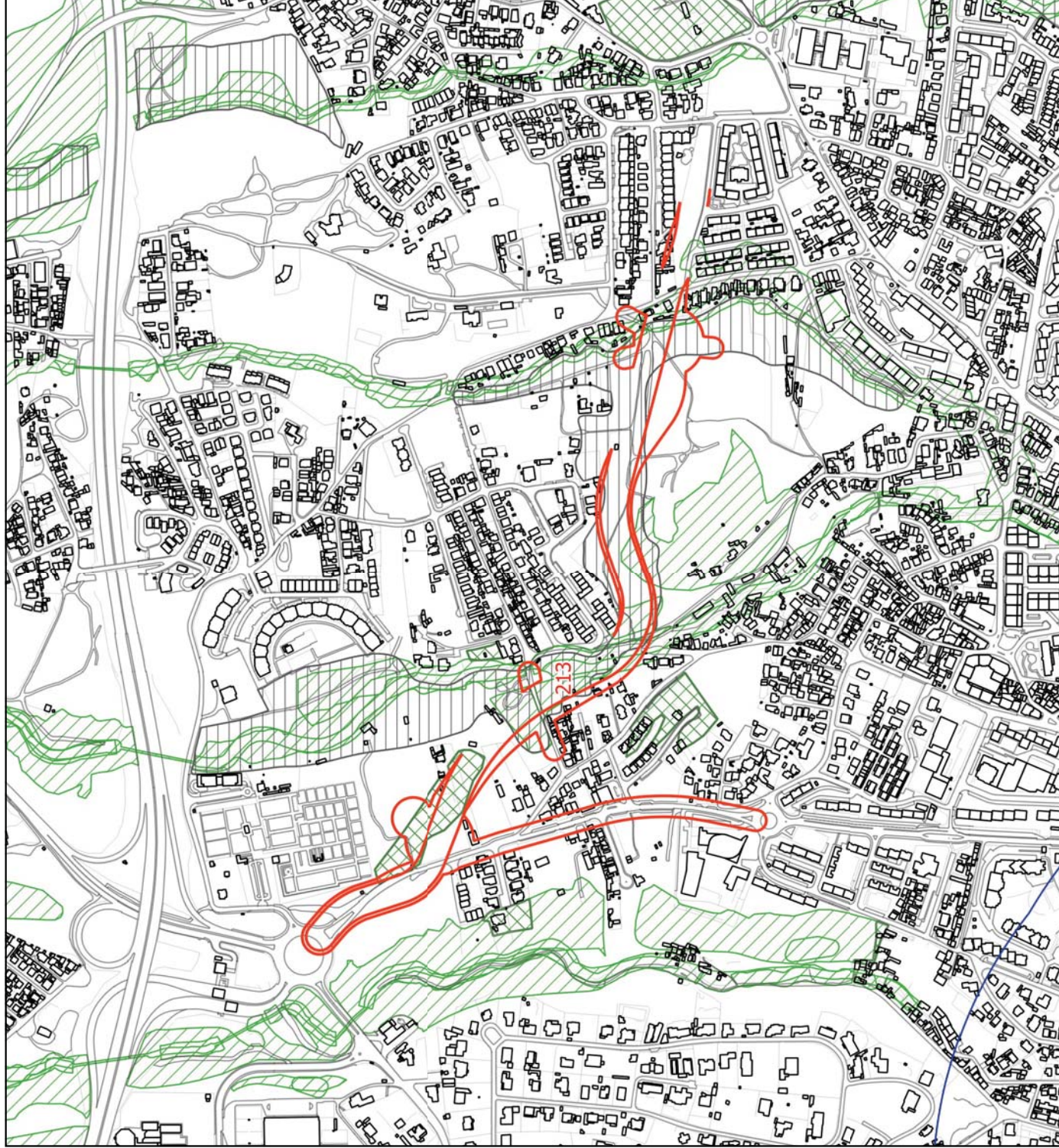


ID 213








## LEGENDA

- Limite do Concelho - CAOP
- Limite do PNSC
- Limite da Área de Intervenção do POCAE
- Solo Rural do PDM em vigor
- ID da alteração





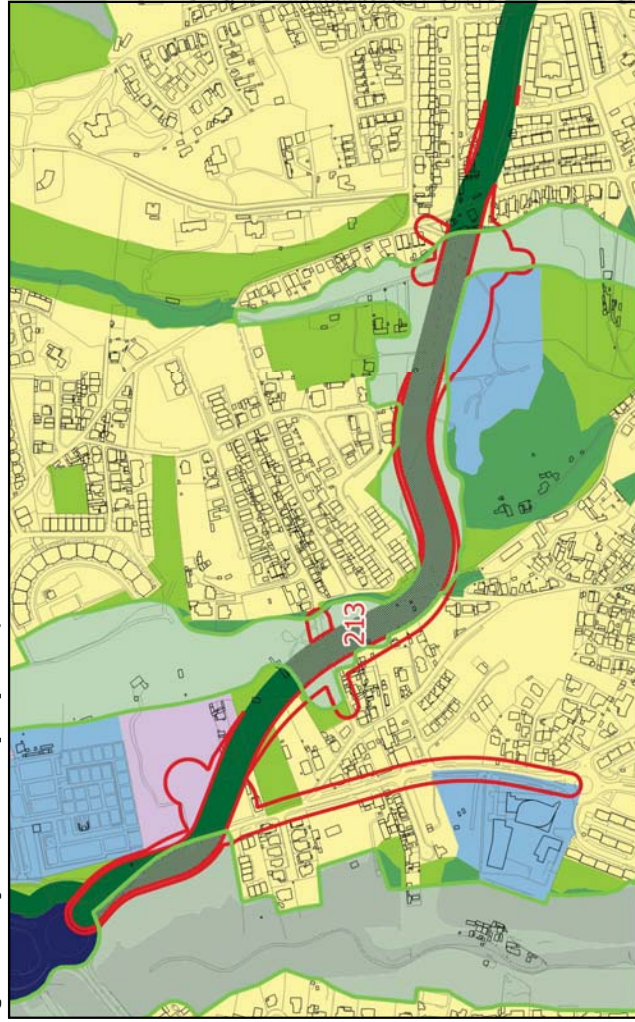
**LEGENDA**

-  Limite do Concelho - CAOP
-  ID da alteração
- Condicionantes**
  -  Leito das águas do mar
  -  Margem
  -  RAN
  -  REN
  -  REN - exclusões

**LEGENDA:**

- Limite do Solo Rústico
- SubUOPG
- Qualificação do Solo em vigor**
- Espaço Natural Nível 1
- Espaço Natural Nível 2
- Espaço Natural Nível 3
- Espaços de Recursos Geológicos
- Espaço de Equipamento-Rural
- Espaço de Ocupação Turística
- Espaço de Aglomerados Rurais
- Solo Urbano
- Espaço Central
- Espaço Central Histórico
- Espaço Residencial
- Espaço Residencial Histórico
- Espaço Resid. Singular e Turístico
- Espaço de Comércio e Serviços
- Espaço de Atividades Industriais
- Espaço de Equipamento
- Espaço Estratégico
- Espaço de Infraestruturas Territoriais
- Esp. Verde de Recreio e Produção
- Esp. Verde de Prot. e Conservação
- Esp. Verde de Prot. a Infraestruturas
- PMOT em vigor
- Solo Urbano / Urbanizável
- Espaço de Equipamento Proposto
- Esp. de Comércio e Serviços Proposto
- Esp. de Atividades Industriais Proposto
- Espaço Estratégico Proposto
- Espaço de Turismo Proposto
- Espaço Canal
- Espaço Canal
- Espaço Rústico
- Qualificação do Solo Proposta**
- Espaço Natural de Nível 1
- Espaço Natural de Nível 2
- Espaço Natural de Nível 3
- Espaço Agrícola de Nível 1
- Espaço Agrícola de Nível 2
- Espaço Florestal de Nível 1
- Espaço Florestal de Nível 2
- Espaço Florestal de Nível 3
- Espaço de Recursos Energéticos e Geológicos
- Esp. de Equipamentos e Infraestruturas
- Esp. Rústico de Prot. a Infraestruturas
- Esp. de Ocupação Turística de Nível 1
- Esp. de Ocupação Turística de Nível 2
- Solo Urbano
- Espaço Central
- Espaço Central Histórico
- Espaço Habitacional
- Espaço Habitacional Singular e Turístico
- Espaço de Atividades Econômicas
- Esp. Estratégico de Ativ. Econômicas
- Espaço de Equipamento
- Esp. de Infraestruturas Estruturantes
- Esp. Verde de Recreio e Produção
- Esp. Verde de Prot. e Conservação
- Esp. Verde de Prot. a Infraestruturas
- Espaço Canal
- Espaço Canal

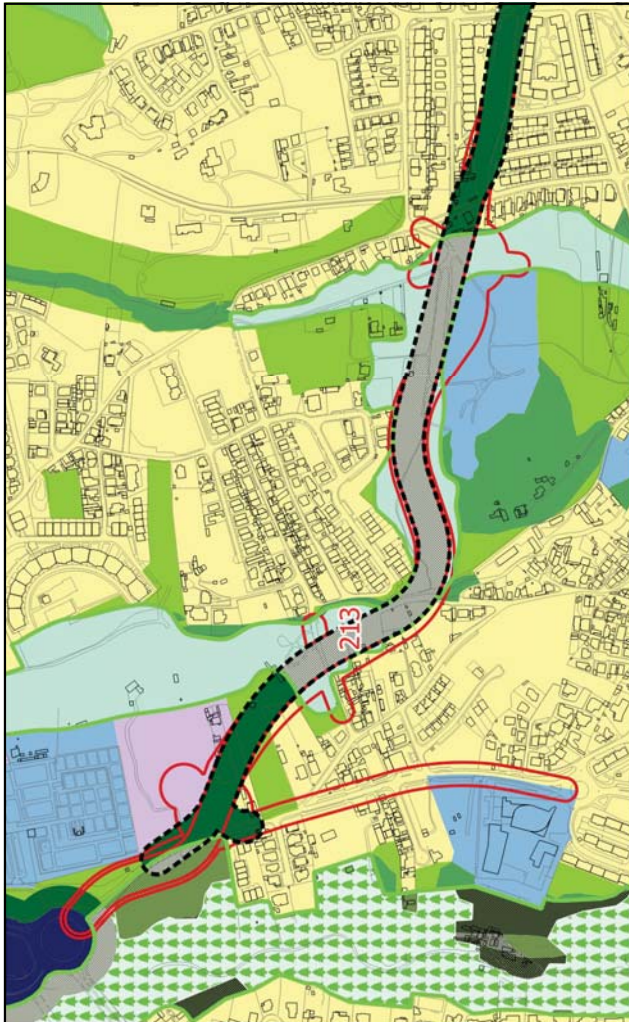
**Qualificação do Solo proposta, conforme início da Conferência Procedimental**



**Qualificação do Solo, conforme PDM em vigor**



**Qualificação do Solo proposta, conforme alterações na fase de Concertação**



# FICHA DE ALTERAÇÃO

ID 214

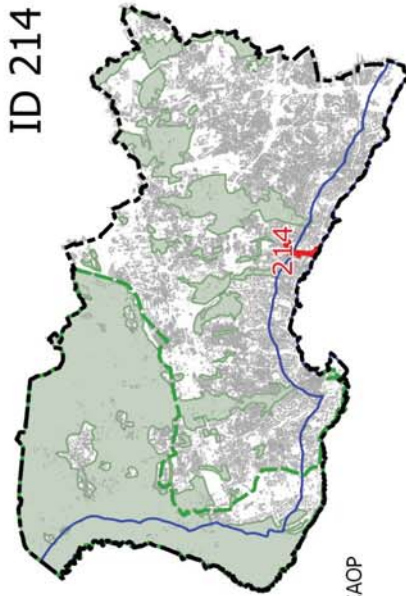
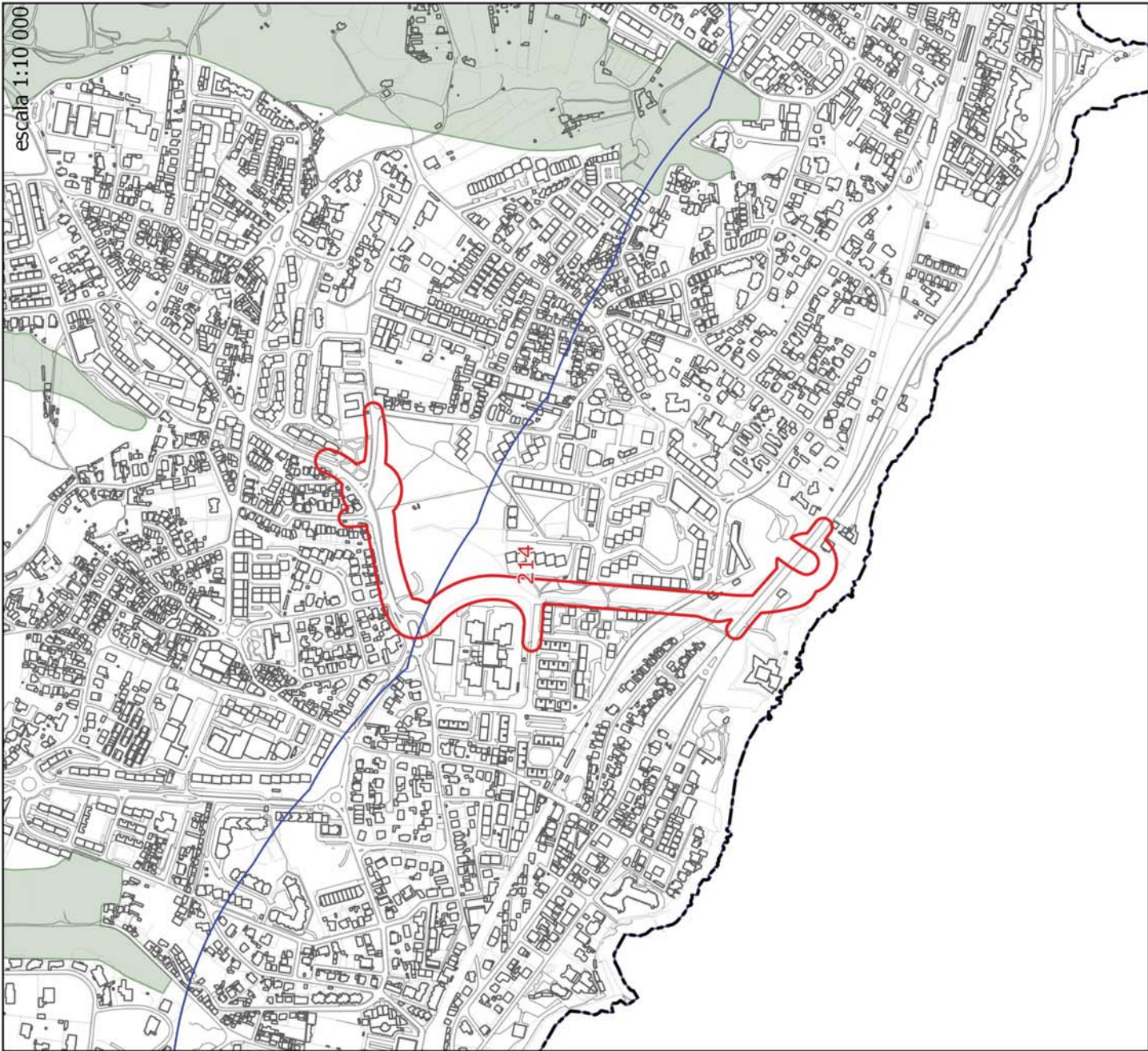
<b>Origem da proposta de alteração</b>	Extinção do Espaço Canal <b>CIRCULAR NASCENTE A S. JOÃO</b> (Troço de ligação da E.N. 6 - Estrada Marginal - à rede local de S. João do Estoril)
<b>Documento que é alterado</b>	Plantas de Ordenamento - Qualificação do Solo, Estrutura Ecológica Municipal.
<b>Alteração</b>	Requalificar as áreas de terreno que se encontram qualificadas com a categoria de “Espaço Canal” para as categorias de “Espaço Habitacional”, “Espaço de Equipamento”, “Espaço de Infraestruturas Estruturantes”, “Espaço Verde de Proteção e Conservação” e “Espaço Verde de Recreio e Produção”.
<b>Crítérios do nº 3 do artº 7º do DR 15/2015 que se aplicam</b>	Não se aplica

**Justificação** Com a extinção do Espaço canal, todos os terrenos qualificados com aquela categoria de espaço devem ser requalificados com outra categoria.  
Assim, neste caso, as áreas qualificadas com aquela categoria de espaço são qualificadas com as categorias imediatamente adjacentes, que neste caso são: “Espaço Habitacional”, “Espaço de Equipamento”, “Espaço de Infraestruturas Territoriais”, “Espaço Verde de Proteção e Conservação” e “Espaço Verde de Recreio e Produção”.

<b>Pareceres das Entidades</b>	<i>CCDR-LVT</i>	<i>ANEPC</i>	<i>DGPC</i>	<i>ICNF</i>	<i>APA</i>
APA: Estabelecimento de corredor verde na área de intervenção do POC-ACE.					
<b>Concertação</b>	<i>CCDR-LVT</i>	<i>ANEPC</i>	<i>DGPC</i>	<i>ICNF</i>	<i>APA</i>
Em sede de Concertação com a APA a CMC aceitou a alteração para Espaço Verde de Proteção e Conservação da mancha sul.					

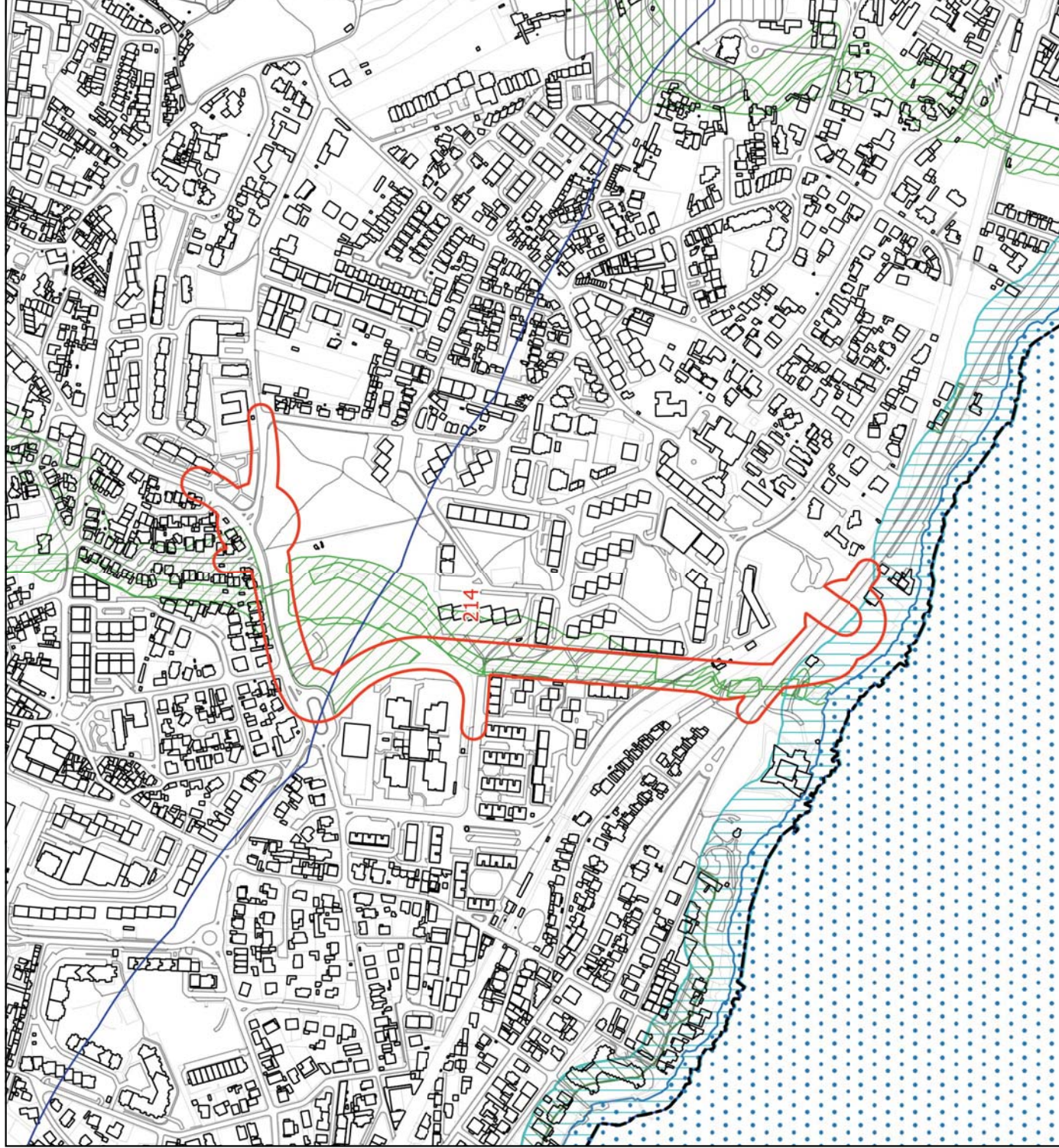
Localização

ID 214










- LEGENDA
- Limite do Concelho - CAOP
  - - - Limite do PNSC
  - Limite da Área de Intervenção do POFACE
  - Solo Rural do PDM em vigor
  - ID da alteração


































































**LEGENDA**

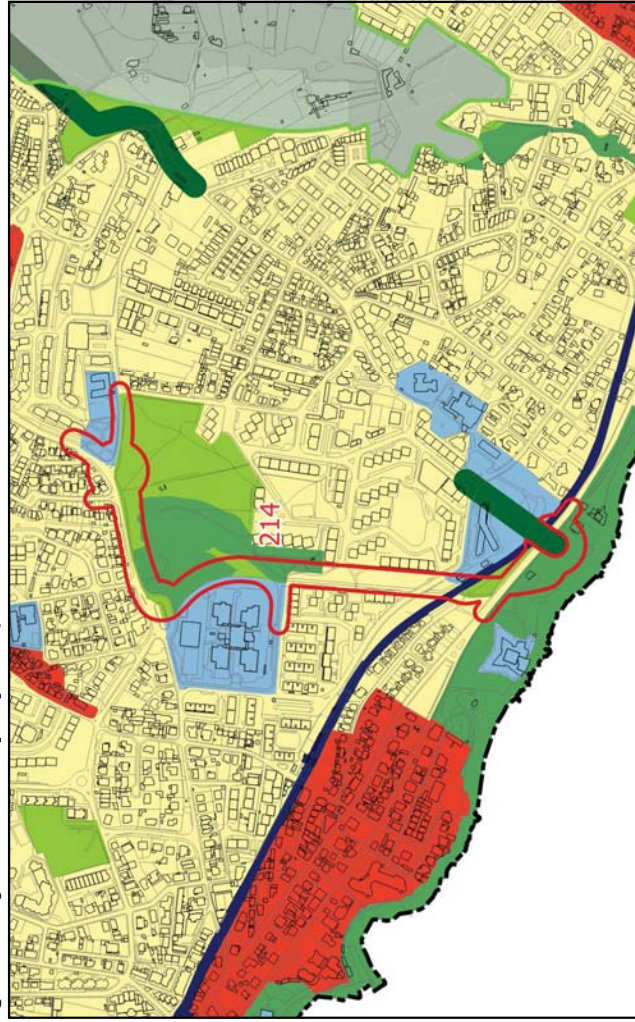
-  Limite do Concelho - CAOP
-  ID da alteração
- Condicionantes
  -  Leito das águas do mar
  -  Margem
  -  RAN
  -  REN
  -  REN - exclusões



**LEGENDA:**

-  Limite do Solo Rústico
-  SubUOPG
- Qualificação do Solo em vigor**
-  Solo Rural
-  Espaço Natural Nível 1
-  Espaço Natural Nível 2
-  Espaço Natural Nível 3
-  Espaços de Recursos Geológicos
-  Espaço de Equipamento-Rural
-  Espaço de Ocupação Turística
-  Espaço de Aglomerados Rurais
-  Solo Urbano
-  Espaço Central
-  Espaço Central Histórico
-  Espaço Residencial
-  Espaço Residencial Histórico
-  Espaço Resid.-Singular e Turístico
-  Espaço de Comércio e Serviços
-  Espaço de Atividades Industriais
-  Espaço de Equipamento
-  Espaço Estratégico
-  Espaço Florestal de Nível 2
-  Espaço de Aglomerados Rurais
-  Esp.de Recursos Energéticos e Geológicos
-  Esp.de Equipamentos e Infraestruturas
-  Esp.Rústico de Prot.a Infraestruturas
-  Esp.de Ocupação Turística de Nível 1
-  Esp.de Ocupação Turística de Nível 2
-  Solo Urbano
-  Espaço Central
-  Espaço Central Histórico
-  Espaço Habitacional
-  Espaço Habitacional Singular e Turístico
-  Espaço de Atividades Econômicas
-  Esp.Estratégico de Ativ.Econômicas
-  Espaço de Equipamento
-  Esp.de Infraestruturas Estruturantes
-  Esp.Verde de Recreio e Produção
-  Esp.Verde de Prot.e Conservação
-  Esp.Verde de Prot.a Infraestruturas
-  Espaço Canal
-  Espaço Canal
-  Esp.de Infraestruturas Territoriais
-  Esp.Verde de Recreio e Produção
-  Esp.Verde de Prot.e Conservação
-  Esp.Verde de Prot.a Infraestruturas
-  PMOT em vigor
-  Solo Urbano / Urbanizável
-  Espaço de Equipamento Proposto
-  Esp.de Comércio e Serviços Proposto
-  Esp.de Atividades Industriais Proposto
-  Espaço Estratégico Proposto
-  Espaço de Turismo Proposto
-  Espaço Canal
-  Espaço Canal
-  Espaço Rústico
-  Espaço Natural de Nível 1
-  Espaço Natural de Nível 2
-  Espaço Natural de Nível 3
-  Espaço Agrícola de Nível 1
-  Espaço Agrícola de Nível 2
-  Espaço Florestal de Nível 1

**Qualificação do Solo proposta, conforme início da Conferência Procedimental**



**Qualificação do Solo, conforme PDM em vigor**



**Qualificação do Solo proposta, conforme alterações na fase de Concertação**



# FICHA DE ALTERAÇÃO

**ID 215**

---

<b>Origem da proposta de alteração</b>	Extinção do Espaço Canal <b>CIRCULAR NASCENTE A S. PEDRO</b> (Troço de ligação de S. Pedro à VLS)
<b>Documento que é alterado</b>	Plantas de Ordenamento - Qualificação do Solo, Estrutura Ecológica Municipal / Estrutura Ecológica Urbana
<b>Alteração</b>	Requalificar as áreas de terreno que se encontram qualificadas com a categoria de “Espaço Canal” para as categorias de “Espaço Habitacional”, “Espaço Natural de Nível 2”, “Espaço Agrícola de Nível 1” e “Espaço Florestal de Nível 2”.
<b>Critérios do nº 3 do artº 7º do DR 15/2015 que se aplicam</b>	Não se aplica

---

**Justificação** Com a extinção do Espaço canal, todos os terrenos qualificados com aquela categoria de espaço devem ser requalificados com outra categoria.  
Assim, neste caso, as áreas qualificadas com aquela categoria de espaço são qualificadas com as categorias imediatamente adjacentes, que neste caso são: “Espaço Habitacional”, “Espaço Verde de Recreio e Produção”, “Espaço Natural de nível 1” e “Espaço Natural de nível 2”.

---

<b>Pareceres das Entidades</b>	<i>CCDR-LVT</i>	<i>ANEPC</i>	<i>DGPC</i>	<i>ICNF</i>	<i>APA</i>

A APA sugeriu a reclassificação do solo para Solo Rústico.

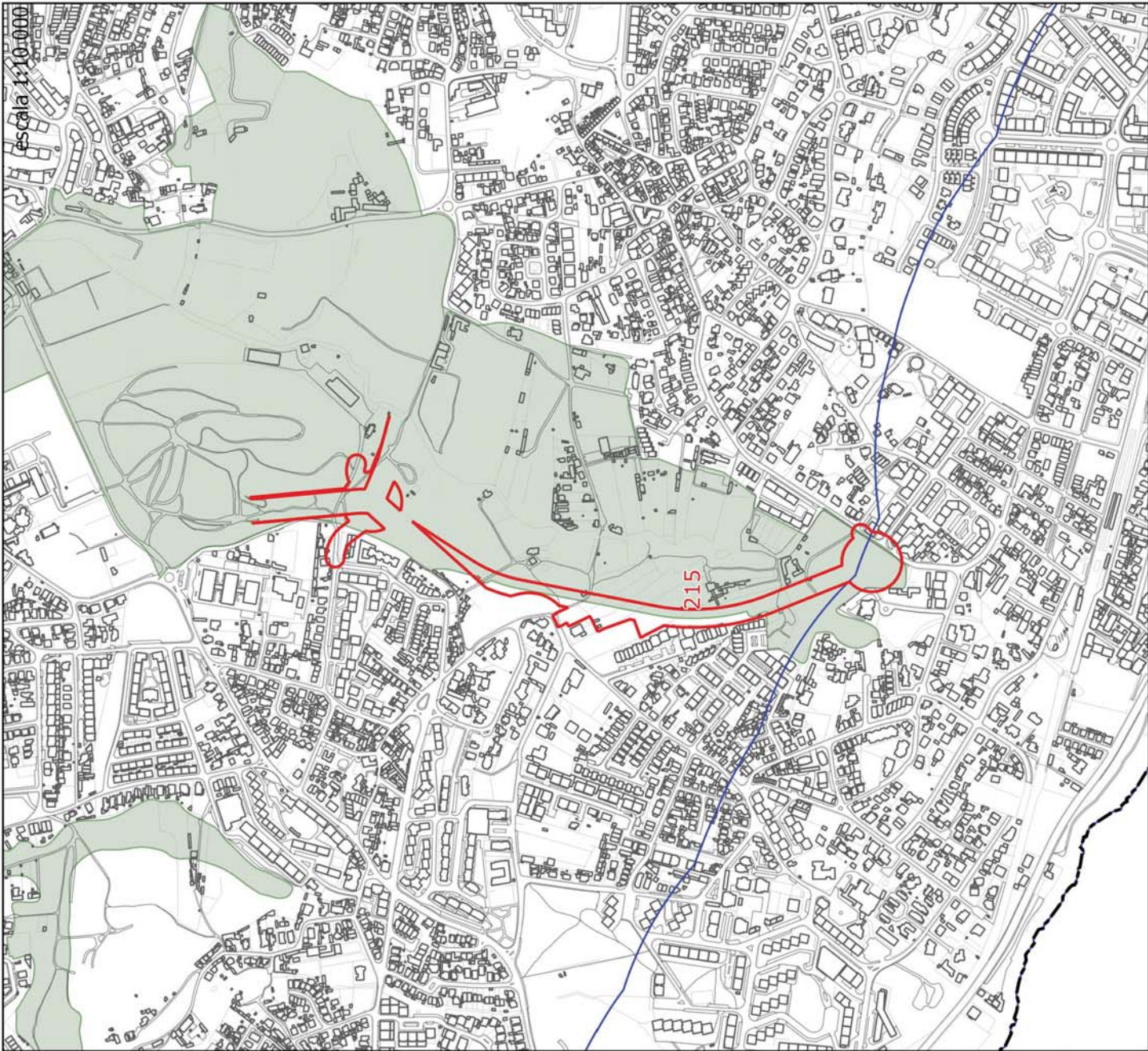
---

<b>Concertação</b>	<i>CCDR-LVT</i>	<i>ANEPC</i>	<i>DGPC</i>	<i>ICNF</i>	<i>APA</i>

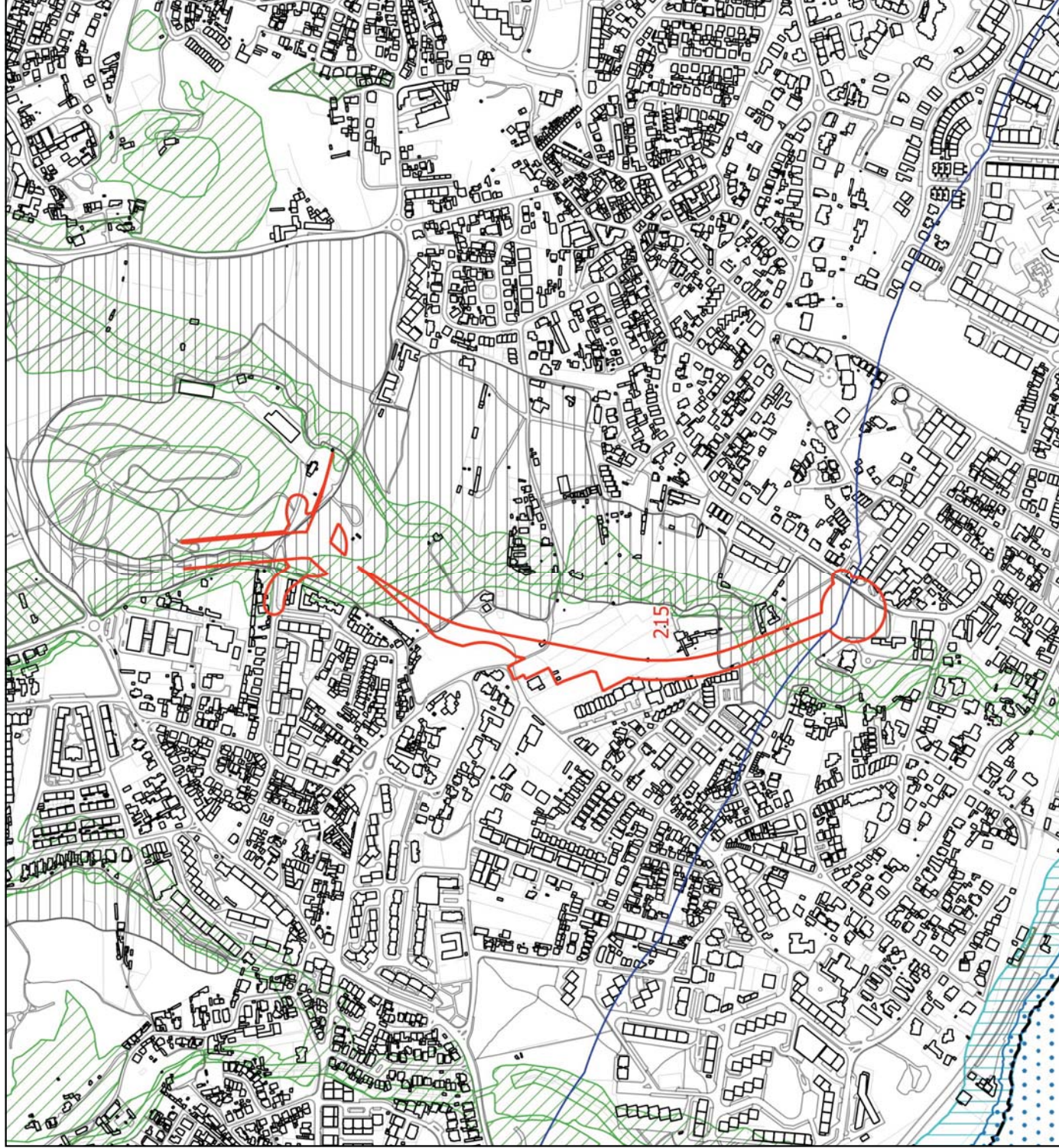
Em sede de Concertação a CMC aceitou a alteração para Espaço Agrícola de Nível 1

Localização

ID 215




- LEGENDA
- Limite do Concelho - CAOP
  - Limite do PNSC
  - Limite da Área de Intervenção do POCAE
  - Solo Rural do PDM em vigor
  - ID da alteração





**LEGENDA**


 Limite do Concelho - CAOP

 ID da alteração


Condicionantes

 Leito das águas do mar

 Margem

 RAN

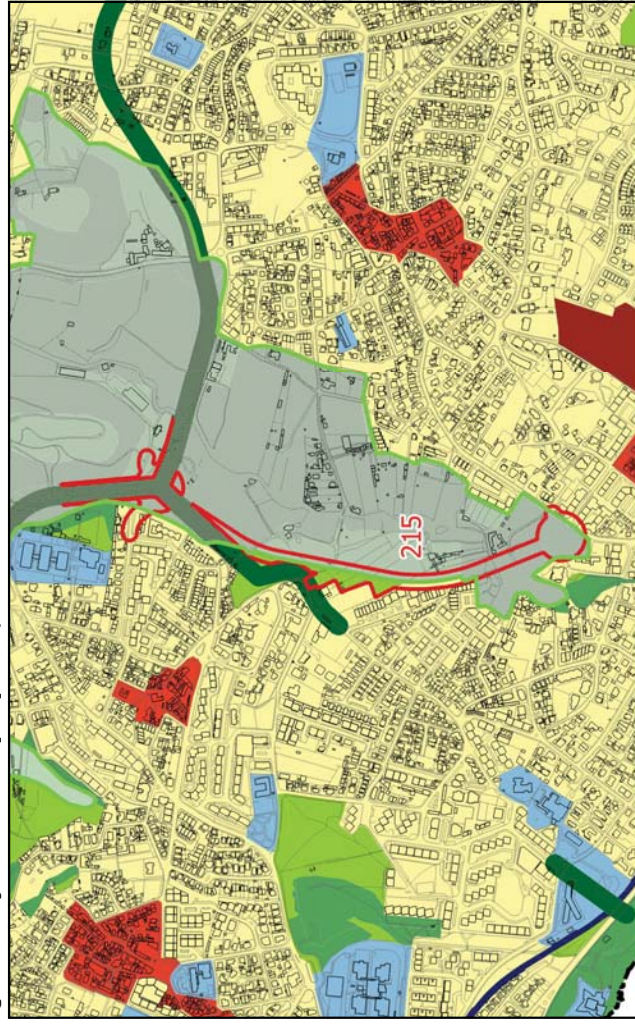
 REN

 REN - exclusões

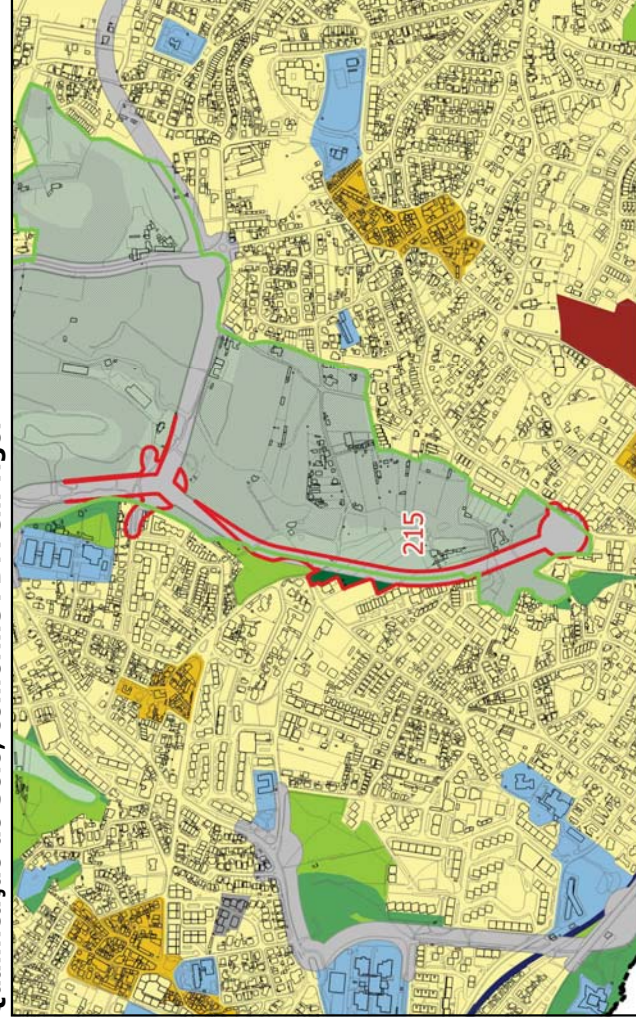
**LEGENDA:**

- Limite do Solo Rústico
- SubUOPG
- Qualificação do Solo em vigor**
- Espaço Natural Nível 1
- Espaço Natural Nível 2
- Espaço Natural Nível 3
- Espaços de Recursos Geológicos
- Espaço de Equipamento-Rural
- Espaço de Ocupação Turística
- Espaço de Aglomerados Rurais
- Solo Urbano
- Espaço Central
- Espaço Residencial
- Espaço Residencial Histórico
- Espaço Resid.-Singular e Turístico
- Espaço de Comércio e Serviços
- Espaço de Atividades Industriais
- Espaço de Equipamento
- Espaço Estratégico
- Espaço de Infraestruturas Territoriais
- Esp.Verde de Recreio e Produção
- Esp.Verde de Prot.e Conservação
- Esp.Verde de Prot.a Infraestruturas
- PMOT em vigor
- Solo Urbano / Urbanizável
- Espaço de Equipamento Proposto
- Esp.de Comércio e Serviços Proposto
- Esp.de Atividades Industriais Proposto
- Espaço Estratégico Proposto
- Espaço de Turismo Proposto
- Espaço Canal
- Espaço Canal
- Qualificação do Solo Proposta**
- Solo Rústico
- Espaço Natural de Nível 1
- Espaço Natural de Nível 2
- Espaço Natural de Nível 3
- Espaço Agrícola de Nível 1
- Espaço Agrícola de Nível 2
- Espaço Florestal de Nível 1
- Espaço Florestal de Nível 2
- Espaço de Recursos Energéticos e Geológicos
- Esp.de Equipamentos e Infraestruturas
- Esp.Rústico de Prot.a Infraestruturas
- Esp.de Ocupação Turística de Nível 1
- Esp.de Ocupação Turística de Nível 2
- Solo Urbano**
- Espaço Central
- Espaço Central Histórico
- Espaço Habitacional
- Espaço Habitacional Singular e Turístico
- Espaço de Atividades Econômicas
- Esp.Estratégico de Ativ.Econômicas
- Espaço de Equipamento
- Esp.de Infraestruturas Estruturantes
- Esp.Verde de Recreio e Produção
- Esp.Verde de Prot.e Conservação
- Esp.Verde de Prot.a Infraestruturas
- Espaço Canal
- Espaço Canal

**Qualificação do Solo proposta, conforme início da Conferência Procedimental**



**Qualificação do Solo, conforme PDM em vigor**



**Qualificação do Solo proposta, conforme alterações na fase de Concertação**



# FICHA DE ALTERAÇÃO

**ID 216**

---

<b>Origem da proposta de alteração</b>	Extinção do Espaço Canal <b>LIGAÇÃO VLS - A5</b> (Troço entre a VLS e o centro de Caparide)
<b>Documento que é alterado</b>	Plantas de Ordenamento - Qualificação do Solo, Estrutura Ecológica Municipal.
<b>Alteração</b>	Requalificar as áreas de terreno que se encontram qualificadas com a categoria de “Espaço Canal” para as categorias de “Espaço Habitacional”, “Espaço de Equipamento”, “Espaço Natural de Nível 1”, “Espaço Natural de Nível 2”, “Espaço Natural de Nível 3”, “Espaço Agrícola de Nível 1” e “Espaço de Ocupação Turística de Nível 2”.
<b>CrITÉRIOS do nº 3 do artº 7º do DR 15/2015 que se aplicam</b>	Não se aplica

---

**Justificação** A categoria autónoma de “Espaço Canal” foi extinta por determinação legal, pelo que a opção desta Câmara foi a de estender as categorias imediatamente adjacentes para as áreas ocupadas pela primeira.  
Refira-se que se tratam de áreas residuais pelo que se manteve a classificação, ou seja, nos ambientes rústicos estenderam-se qualificações rústicas e nos urbanos estenderam-se qualificações urbanas como acima referido.

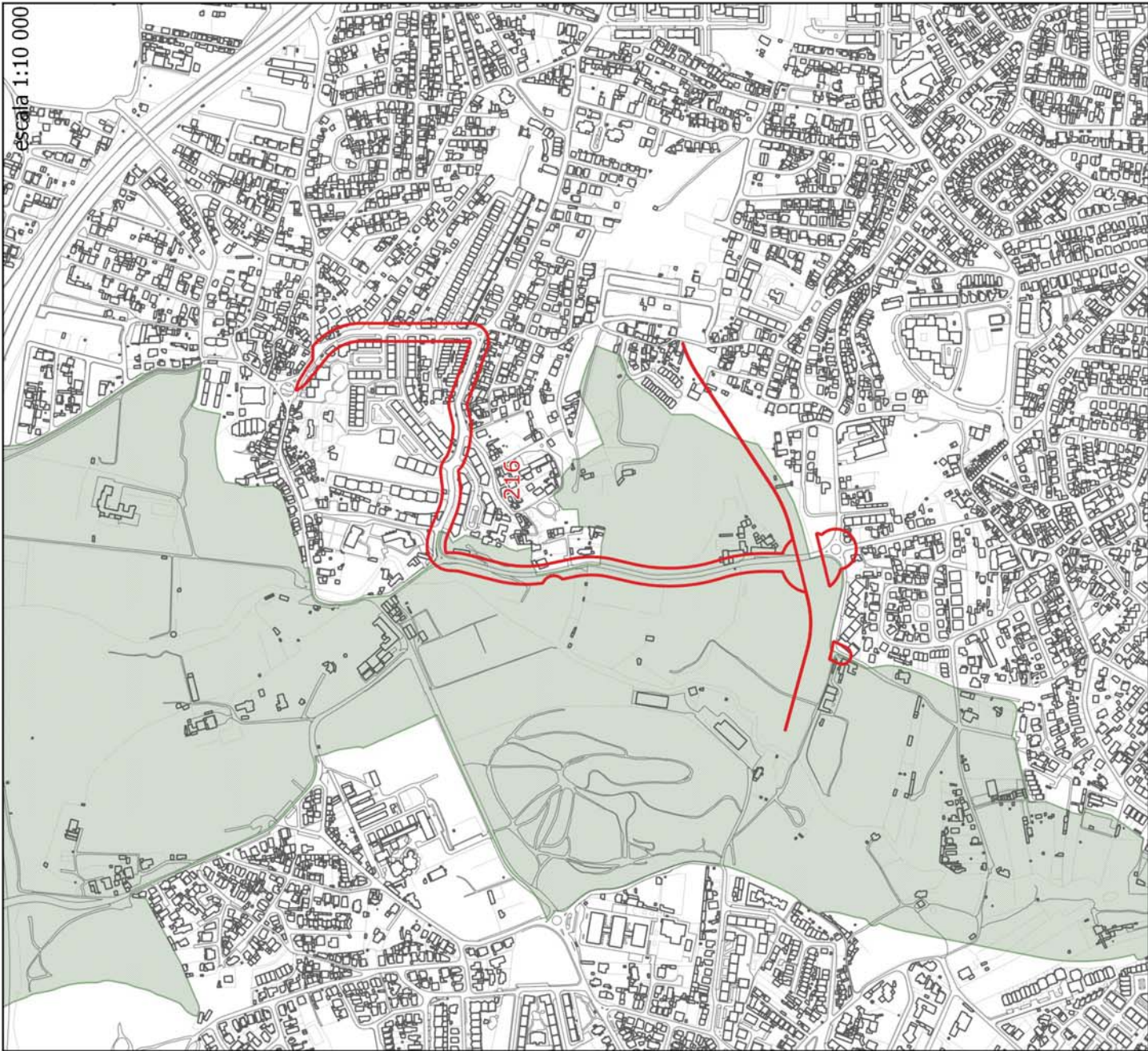
---

<b>Pareceres das Entidades</b>	CCDR-LVT	ANEPC	DGPC	ICNF	APA
<b>Concertação</b>	CCDR-LVT	ANEPC	DGPC	ICNF	APA

---

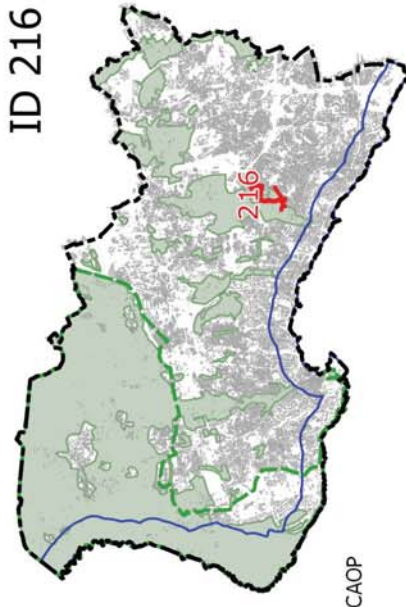
Localização

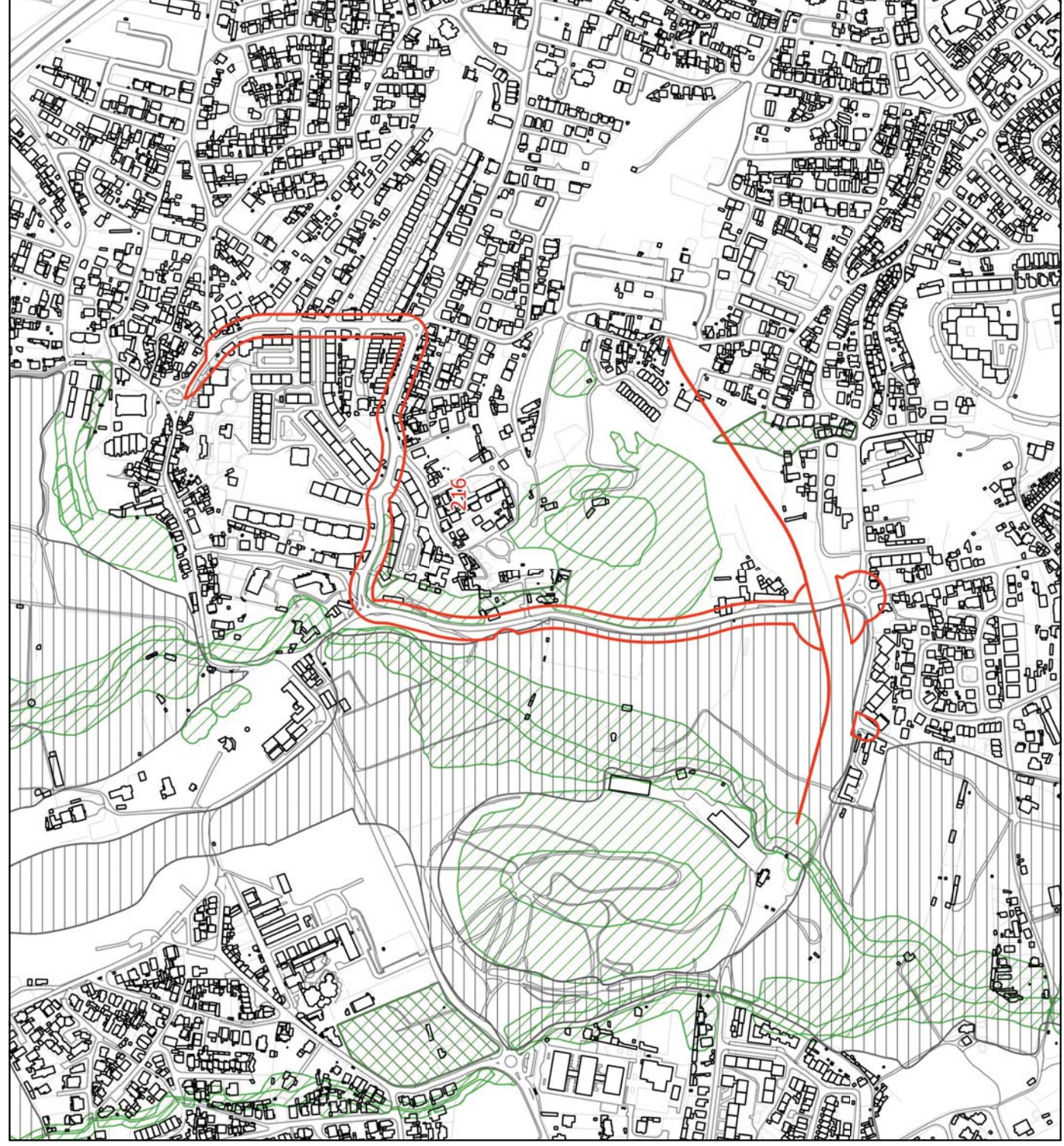
ID 216



LEGENDA


- Limite do Concelho - CAOP
- Limite do PNSC
- Limite da Área de Intervenção do POCAE
- Solo Rural do PDM em vigor
- ID da alteração






**LEGENDA**

 Limite do Concelho - CAOP

 ID da alteração


Condicionantes

 Leito das águas do mar

 Margem








































 RAN

 REN

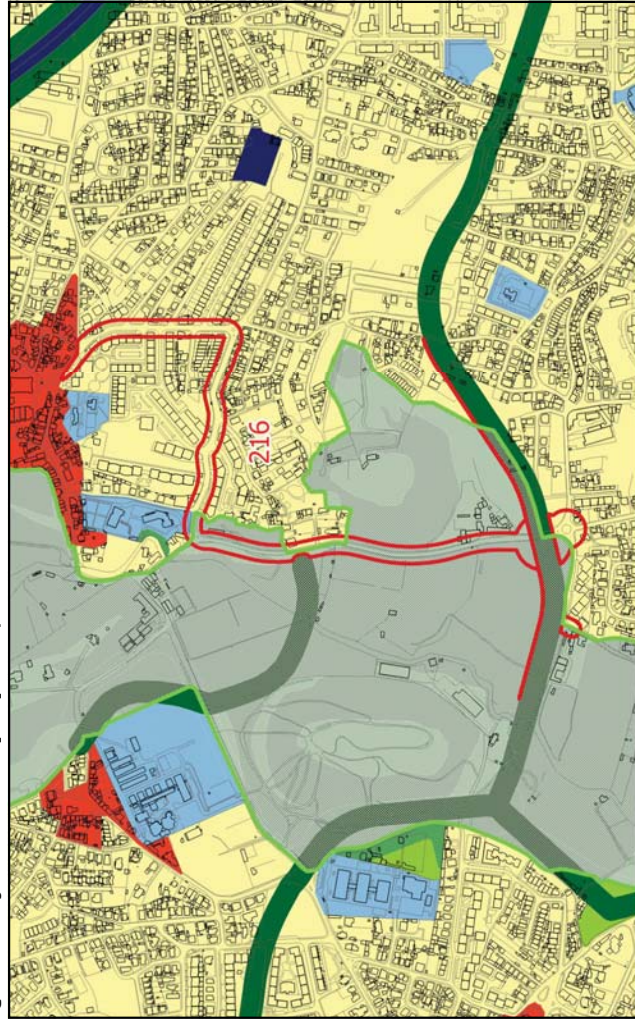
 REN - exclusões



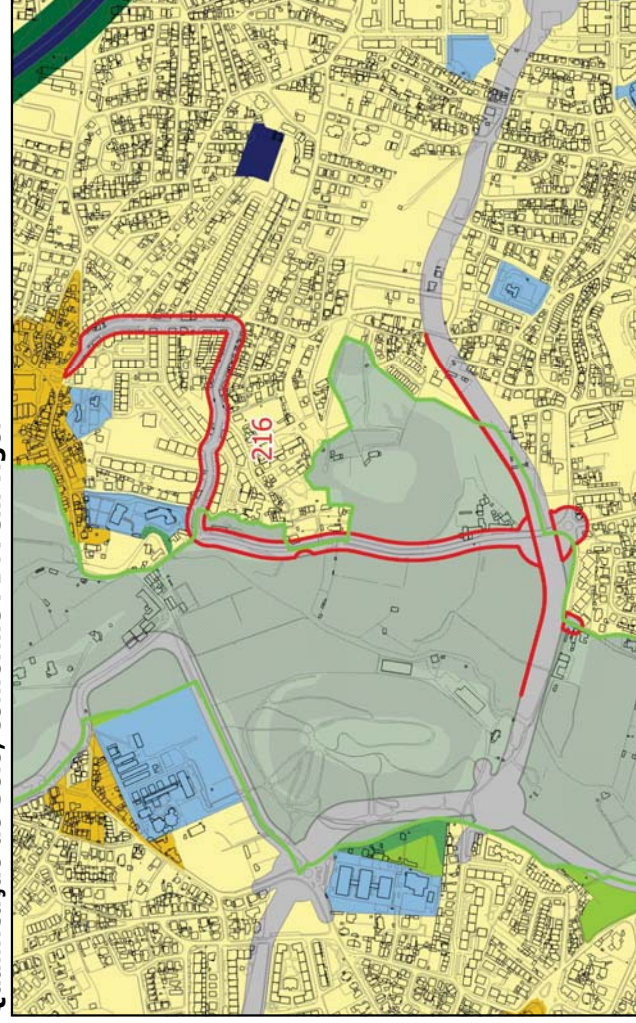
**LEGENDA:**

-  Limite do Solo Rústico
-  SubUOPG
- Qualificação do Solo em vigor**
-  Espaço Natural Nível 1
-  Espaço Natural Nível 2
-  Espaço Natural Nível 3
-  Espaços de Recursos Geológicos
-  Espaço de Equipamento-Rural
-  Espaço de Ocupação Turística
-  Espaço de Aglomerados Rurais
-  Solo Urbano
-  Espaço Central
-  Espaço Central Histórico
-  Espaço Residencial
-  Espaço Residencial Histórico
-  Espaço Resid.-Singular e Turístico
-  Espaço de Comércio e Serviços
-  Espaço de Atividades Industriais
-  Espaço de Equipamento
-  Espaço Estratégico
-  Espaço Florestal de Nível 2
-  Espaço de Aglomerados Rurais
-  Esp.de Recursos Energéticos e Geológicos
-  Esp.de Equipamentos e Infraestruturas
-  Esp.Rústico de Prot.a Infraestruturas
-  Esp.de Ocupação Turística de Nível 1
-  Esp.de Ocupação Turística de Nível 2
-  Solo Urbano
-  Espaço Central
-  Espaço Central Histórico
-  Espaço Habitacional
-  Espaço Habitacional Singular e Turístico
-  Espaço de Atividades Econômicas
-  Esp.Estratégico de Ativ.Econômicas
-  Espaço de Equipamento
-  Esp.de Infraestruturas Estruturantes
-  Esp.Verde de Recreio e Produção
-  Esp.Verde de Prot.e Conservação
-  Esp.Verde de Prot.a Infraestruturas
-  Espaço Canal
-  Espaço Canal

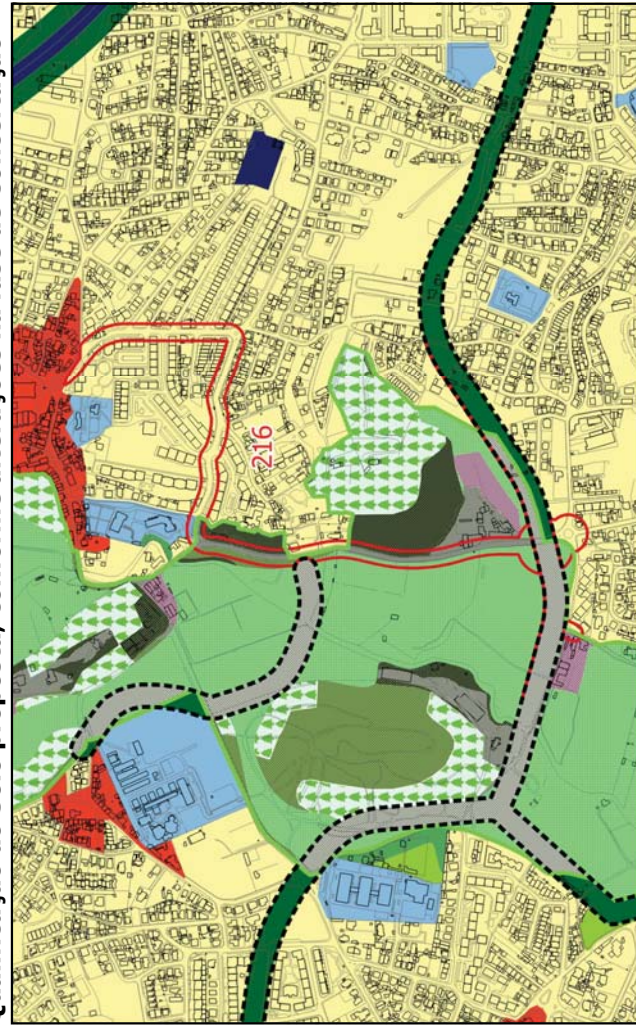
**Qualificação do Solo proposta, conforme início da Conferência Procedimental**



**Qualificação do Solo, conforme PDM em vigor**



**Qualificação do Solo proposta, conforme alterações na fase de Concertação**



# FICHA DE ALTERAÇÃO

**ID 217**

---

<b>Origem da proposta de alteração</b>	Extinção do Espaço Canal
<b>Documento que é alterado</b>	Plantas de Ordenamento - Qualificação do Solo
<b>Alteração</b>	Requalificar as áreas de terreno que se encontram qualificadas com a categoria de “Espaço Canal” para as categorias de “Espaço Habitacional” e “Espaço de Equipamento”.
<b>Critérios do nº 3 do artº 7º do DR 15/2015 que se aplicam</b>	Não se aplica

---

**Justificação** Com a extinção do Espaço canal, todos os terrenos qualificados com aquela categoria de espaço devem ser requalificados com outra categoria.  
Assim, neste caso, as áreas qualificadas com aquela categoria de espaço são qualificadas com as categorias imediatamente adjacentes, que neste caso são: “Espaço Habitacional” e “Espaço de Equipamento”.

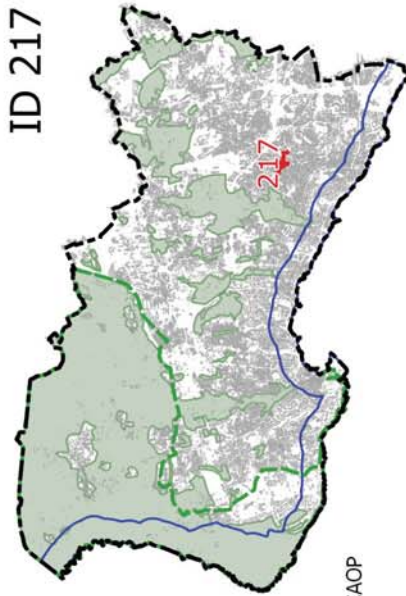
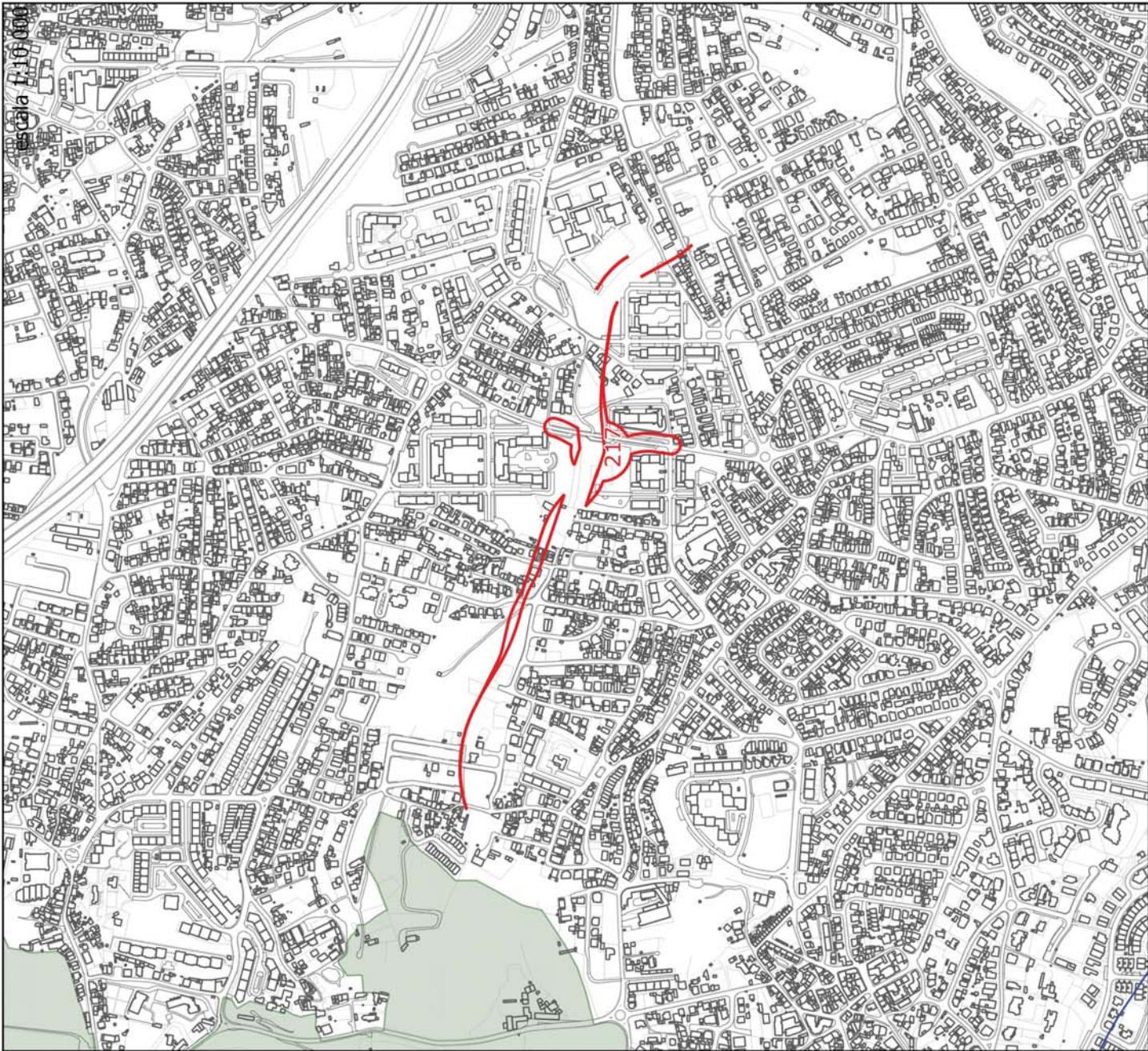
---

<b>Pareceres das Entidades</b>	<i>CCDR-LVT</i>	<i>ANEPC</i>	<i>DGPC</i>	<i>ICNF</i>	<i>APA</i>
<b>Concertação</b>	<i>CCDR-LVT</i>	<i>ANEPC</i>	<i>DGPC</i>	<i>ICNF</i>	<i>APA</i>

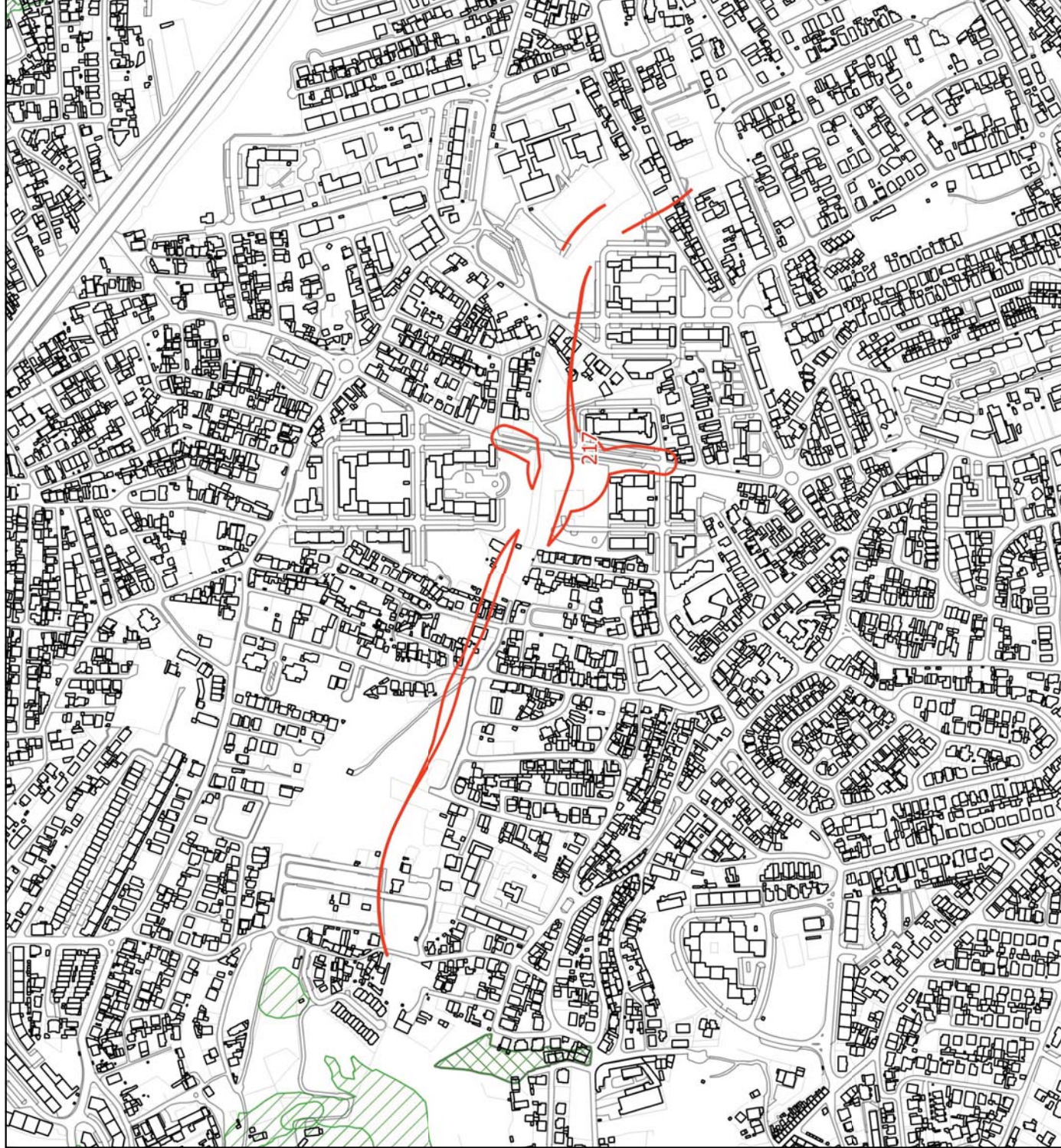
---

Localização

ID 217



- LEGENDA
- Limite do Concelho - CAOP
  - Limite do PNSC
  - Limite da Área de Intervenção do POCAE
  - Solo Rural do PDM em vigor
  - ID da alteração




**LEGENDA**

 Limite do Concelho - CAOP

 ID da alteração


Condicionantes

 Leito das águas do mar


























































 Margem

 RAN

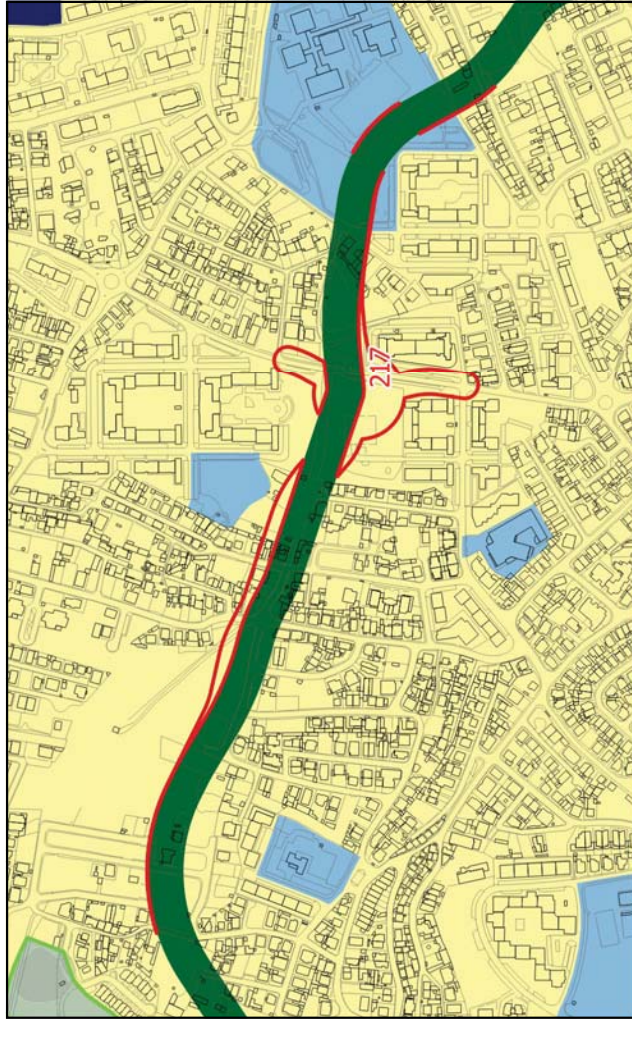
 REN

 REN - exclusões

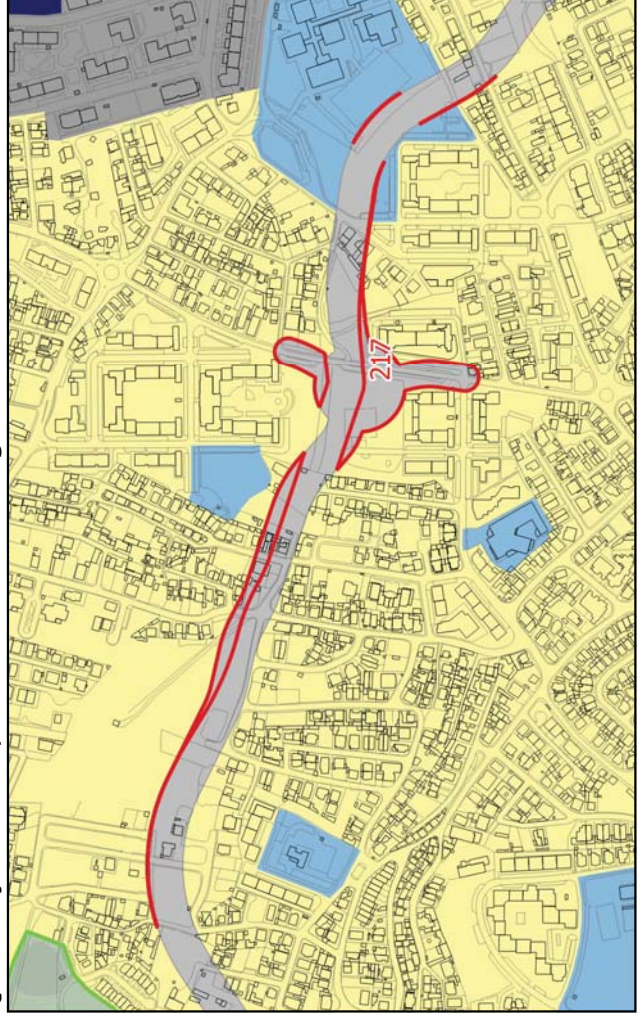
LEGENDA:

-  Limite do Solo Rústico
-  SubUOPG
- Qualificação do Solo em vigor**
-  Espaço Natural Nível 1
-  Espaço Natural Nível 2
-  Espaço Natural Nível 3
-  Espaços de Recursos Geológicos
-  Espaço de Equipamento-Rural
-  Espaço de Ocupação Turística
-  Espaço de Aglomerados Rurais
-  Solo Urbano
-  Espaço Central
-  Espaço Central Histórico
-  Espaço Residencial
-  Espaço Residencial Histórico
-  Espaço Resid. Singular e Turístico
-  Espaço de Comércio e Serviços
-  Espaço de Atividades Industriais
-  Espaço de Equipamento
-  Espaço Estratégico
-  Espaço Florestal de Nível 1
-  Espaço Florestal de Nível 2
-  Espaço Florestal de Nível 3
-  Espaço Agrícola de Nível 1
-  Espaço Agrícola de Nível 2
-  Espaço Florestal de Nível 1
-  Espaço Florestal de Nível 2
-  Espaço Florestal de Nível 3
-  Espaço de Recreio e Produção
-  Espaço Verde de Prot. e Conservação
-  Espaço Verde de Prot. a Infraestruturas
-  PMOT em vigor
-  Solo Urbano / Urbanizável
-  Espaço de Equipamento Proposto
-  Esp. de Comércio e Serviços Proposto
-  Esp. de Atividades Industriais Proposto
-  Espaço Estratégico Proposto
-  Espaço de Turismo Proposto
-  Espaço Canal
-  Espaço Canal
- Qualificação do Solo Proposta**
-  Solo Rústico
-  Espaço Natural de Nível 1
-  Espaço Natural de Nível 2
-  Espaço Natural de Nível 3
-  Espaço Agrícola de Nível 1
-  Espaço Agrícola de Nível 2
-  Espaço Florestal de Nível 1
-  Espaço Florestal de Nível 2
-  Espaço Florestal de Nível 3
-  Espaço de Recursos Energéticos e Geológicos
-  Esp. de Equipamentos e Infraestruturas
-  Esp. Rústico de Prot. a Infraestruturas
-  Esp. de Ocupação Turística de Nível 1
-  Esp. de Ocupação Turística de Nível 2
-  Solo Urbano
-  Espaço Central
-  Espaço Central Histórico
-  Espaço Habitacional
-  Espaço Habitacional Singular e Turístico
-  Espaço de Atividades Econômicas
-  Esp. Estratégico de Ativ. Econômicas
-  Espaço de Equipamento
-  Esp. de Infraestruturas Estruturantes
-  Esp. Verde de Recreio e Produção
-  Esp. Verde de Prot. e Conservação
-  Esp. Verde de Prot. a Infraestruturas
-  Espaço Canal
-  Espaço Canal

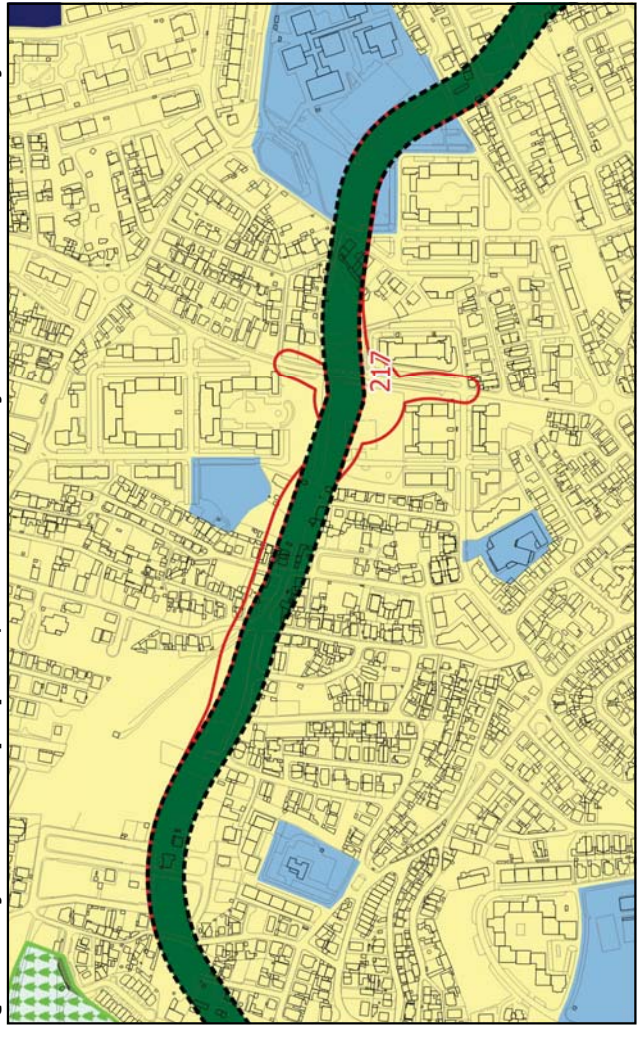
Qualificação do Solo proposta, conforme início da Conferência Procedimental



Qualificação do Solo, conforme PDM em vigor



Qualificação do Solo proposta, conforme alterações na fase de Concertação



# FICHA DE ALTERAÇÃO

**ID 218**

---

<b>Origem da proposta de alteração</b>	Extinção do Espaço Canal
--	--------------------------

---

<b>Documento que é alterado</b>	Plantas de Ordenamento - Qualificação do Solo, Estrutura Ecológica Municipal / Estrutura Ecológica Urbana
---------------------------------	---

---

<b>Alteração</b>	Requalificar as áreas de terreno que se encontram qualificadas com a categoria de “Espaço Canal” para as categorias de “Espaço Habitacional”, “Espaço de Infraestruturas Estruturantes”, “Espaço Verde de Proteção e Conservação” e “Espaço Verde de Proteção a Infraestruturas”.
------------------	---

---

<b>Critérios do nº 3 do artº 7º do DR 15/2015 que se aplicam</b>	Não se aplica
--	---------------

---

**Justificação** Com a extinção do Espaço canal, todos os terrenos qualificados com aquela categoria de espaço devem ser requalificados com outra categoria.  
Assim, neste caso, as áreas qualificadas com aquela categoria de espaço são qualificadas com as categorias imediatamente adjacentes, que neste caso são: “Espaço Habitacional”, “Espaço Verde de Recreio e Produção”, “Espaço Verde de Proteção e Conservação”.

---

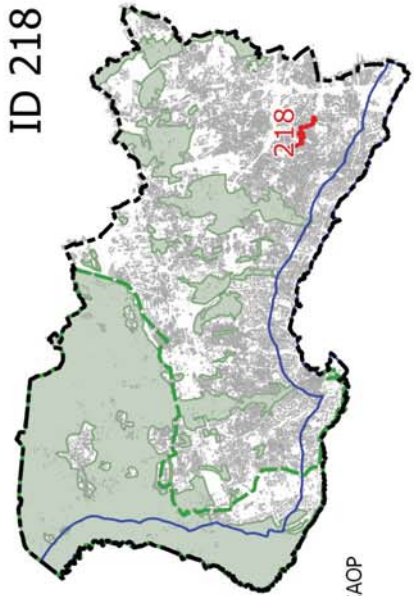
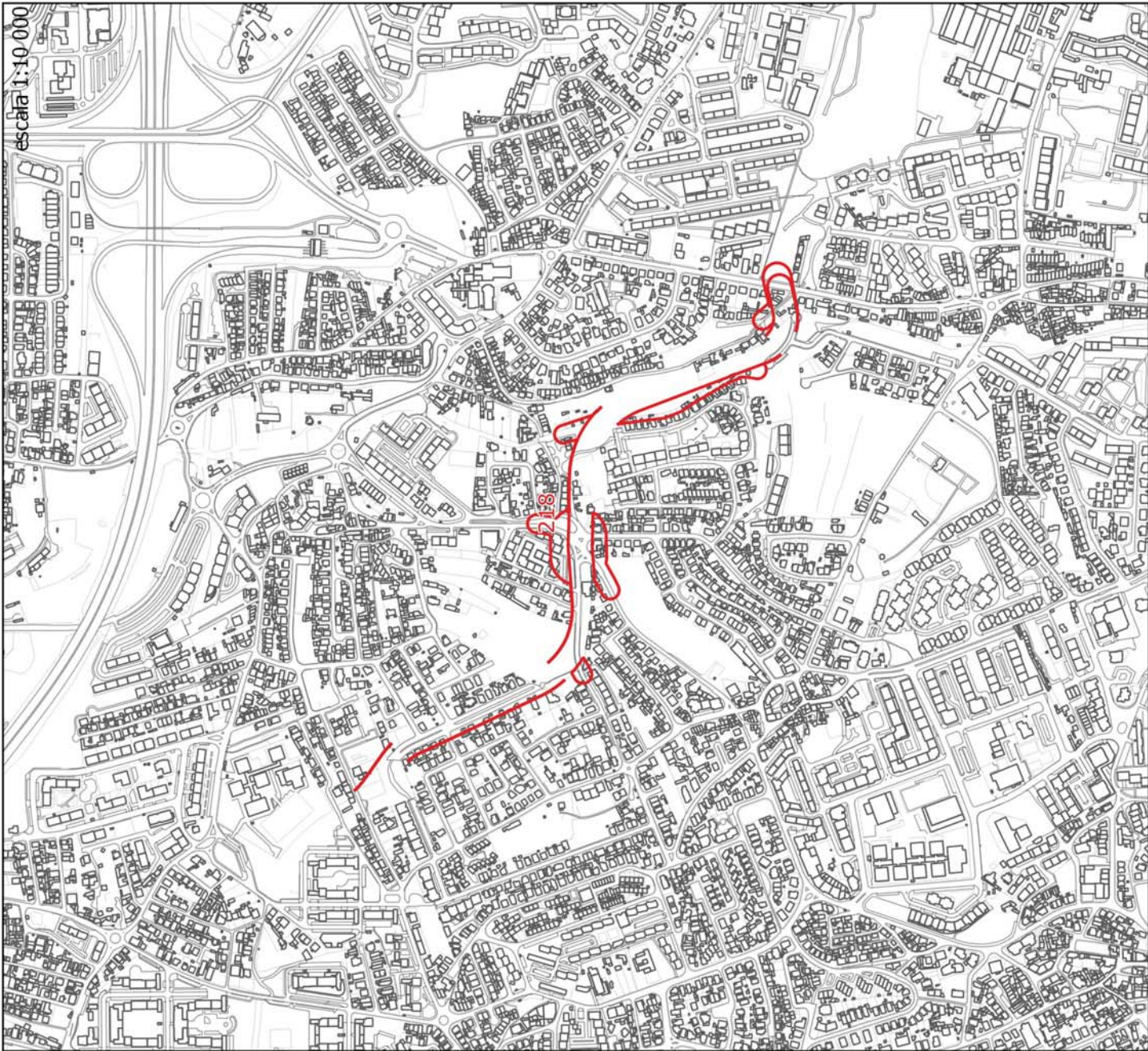
<b>Pareceres das Entidades</b>	<i>CCDR-LVT</i>	<i>ANEPC</i>	<i>DGPC</i>	<i>ICNF</i>	<i>APA</i>

---

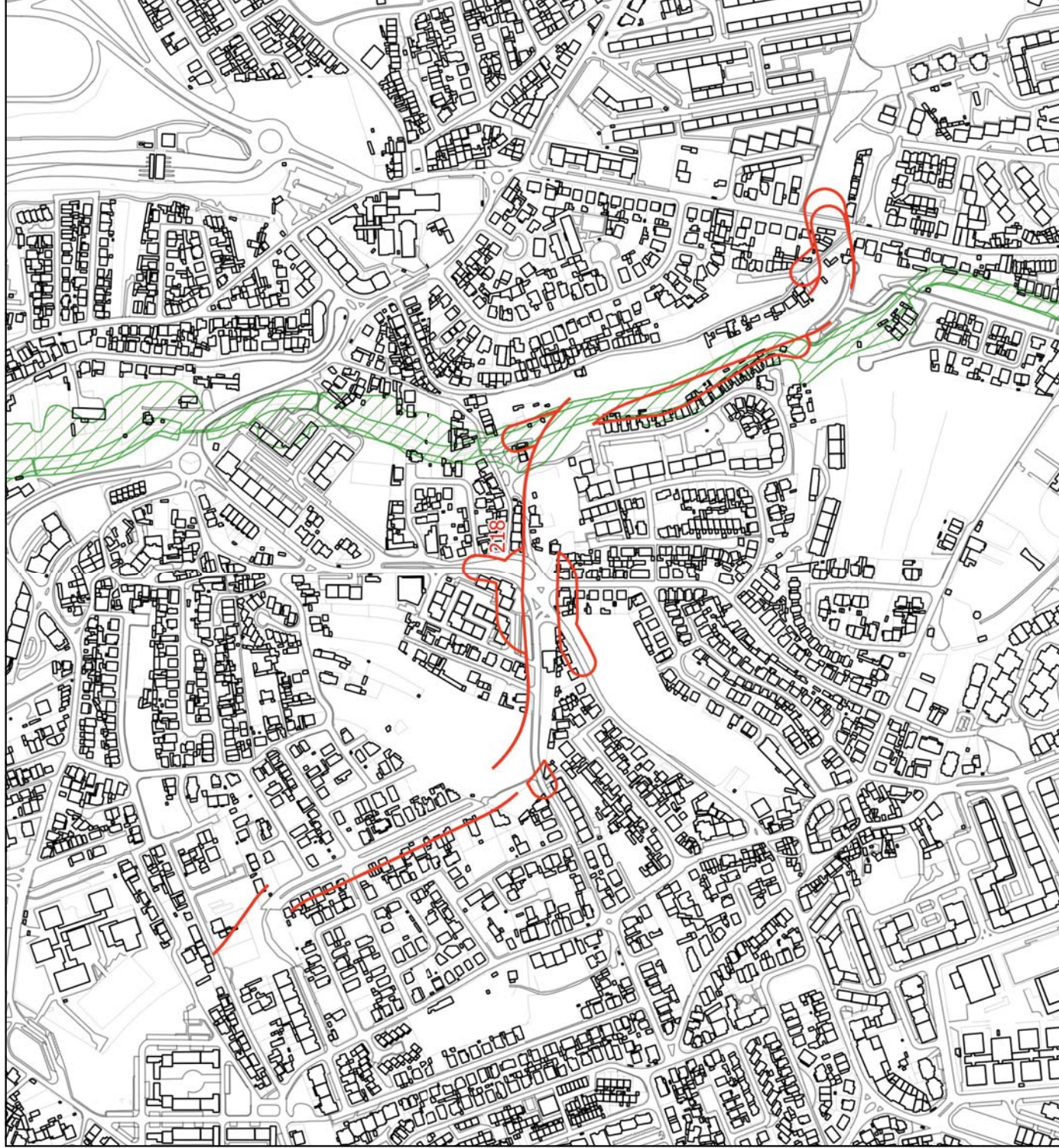
<b>Concertação</b>	<i>CCDR-LVT</i>	<i>ANEPC</i>	<i>DGPC</i>	<i>ICNF</i>	<i>APA</i>

Localização

ID 218



- LEGENDA
- Limite do Concelho - CAOP
  - Limite do PNSC
  - Limite da Área de Intervenção do POACE
  - Solo Rural do PDM em vigor
  - ID da alteração



**LEGENDA**

--- Limite do Concelho - CAOP

□ ID da alteração

Conditionantes

Leito das águas do mar

Margem




























































RAN

REN

REN - exclusões



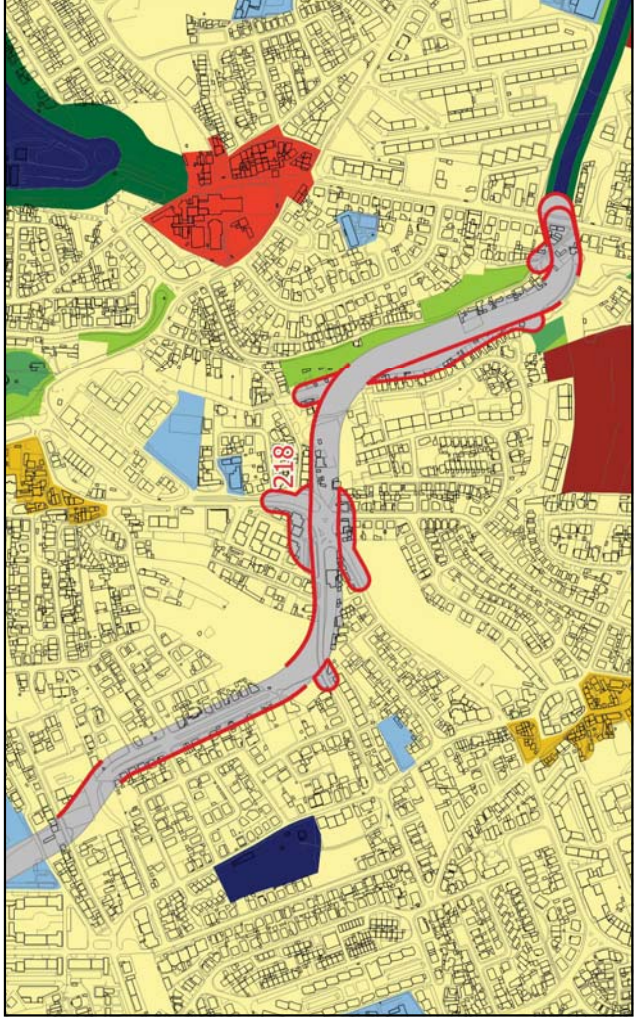
**LEGENDA:**

-  Limite do Solo Rústico
-  SubUOPG
- Qualificação do Solo em vigor**
-  Espaço Natural Nível 1
-  Espaço Natural Nível 2
-  Espaço Natural Nível 3
-  Espaços de Recursos Geológicos
-  Espaço de Equipamento-Rural
-  Espaço de Ocupação Turística
-  Espaço de Aglomerados Rurais
- Solo Urbano**
-  Espaço Central
-  Espaço Central Histórico
-  Espaço Residencial
-  Espaço Residencial Histórico
-  Espaço Resid. Singular e Turístico
-  Espaço de Comércio e Serviços
-  Espaço de Atividades Industriais
-  Espaço de Equipamento
-  Espaço Estratégico
-  Espaço Florestal de Nível 2
-  Espaço de Aglomerados Rurais
-  Esp. de Recursos Energéticos e Geológicos
-  Esp. de Equipamentos e Infraestruturas
-  Esp. Rústico de Prot. a Infraestruturas
-  Esp. de Ocupação Turística de Nível 1
-  Esp. de Ocupação Turística de Nível 2
- Solo Urbano**
-  Espaço Central
-  Espaço Central Histórico
-  Espaço Habitacional
-  Espaço Habitacional Singular e Turístico
-  Espaço de Atividades Econômicas
-  Esp. Estratégico de Ativ. Econômicas
-  Espaço de Equipamento
-  Esp. de Infraestruturas Estruturantes
-  Esp. Verde de Recreio e Produção
-  Esp. Verde de Prot. e Conservação
-  Esp. Verde de Prot. a Infraestruturas
-  Espaço Canal
-  Espaço Canal
-  Espaço Canal
- Qualificação do Solo Proposta**
- Solo Rústico**
-  Espaço Natural de Nível 1
-  Espaço Natural de Nível 2
-  Espaço Natural de Nível 3
-  Espaço Agrícola de Nível 1
-  Espaço Agrícola de Nível 2
-  Espaço Florestal de Nível 1
-  Espaço Florestal de Nível 2
-  Espaço Florestal de Nível 1
-  Espaço Florestal de Nível 2
-  Espaço Florestal de Nível 1
-  Espaço Florestal de Nível 2
-  Espaço Florestal de Nível 1
-  Espaço Florestal de Nível 2
-  Espaço Florestal de Nível 1
-  Espaço Florestal de Nível 2
-  Espaço Florestal de Nível 1
-  Espaço Florestal de Nível 2
-  Espaço Florestal de Nível 1
-  Espaço Florestal de Nível 2
-  Espaço Florestal de Nível 1
-  Espaço Florestal de Nível 2

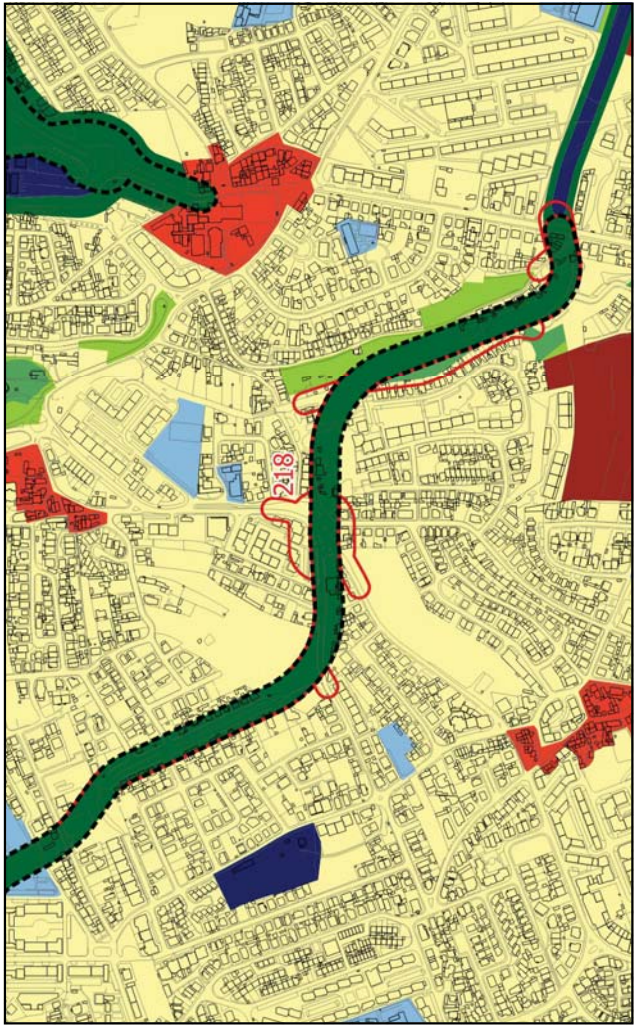
**Qualificação do Solo proposta, conforme início da Conferência Procedimental**



**Qualificação do Solo, conforme PDM em vigor**



**Qualificação do Solo proposta, conforme alterações na fase de Concertação**



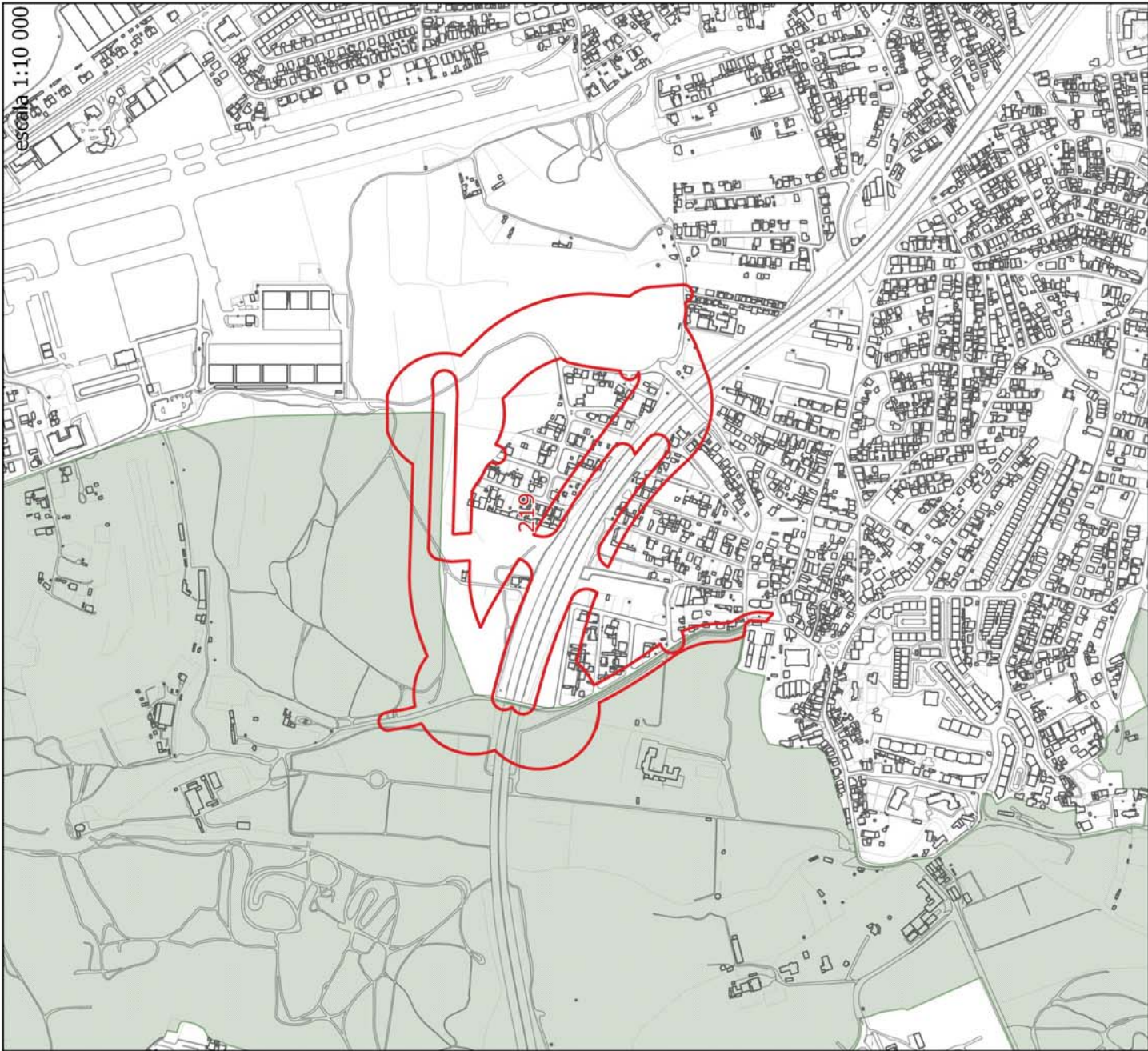
# FICHA DE ALTERAÇÃO

**ID 219**

<b>Origem da proposta de alteração</b>	Extinção do Espaço Canal <b>NOVO NÓ DA A5 - BAIRRO DA FONTE</b>				
<b>Documento que é alterado</b>	Plantas de Ordenamento - Qualificação do Solo, Estrutura Ecológica Municipal.				
<b>Alteração</b>	Requalificar as áreas de terreno que se encontram qualificadas com a categoria de “Espaço Canal” para as categorias de “Espaço Habitacional”, “Espaço Estratégico de Atividades Económicas”, “Espaço de Infraestruturas Estruturantes”, “Espaço Verde de Proteção a Infraestruturas”, “Espaço Natural de Nível 2”, “Espaço Agrícola de Nível 1” e “Espaço de Equipamentos e Infraestruturas”.				
<b>Crítérios do nº 3 do artº 7º do DR 15/2015 que se aplicam</b>	Não se aplica				
<b>Justificação</b>	A categoria autónoma de “Espaço Canal” foi extinta por determinação legal, pelo que a opção desta Câmara foi a de estender as categorias imediatamente adjacentes para as áreas ocupadas pela primeira. Refira-se que se tratam de áreas residuais pelo que se manteve a classificação, ou seja, nos ambientes rústicos estenderam-se qualificações rústicas e nos urbanos estenderam-se qualificações urbanas como acima referido.				
<b>Pareceres das Entidades</b>	CCDR-LVT	ANEPC	DGPC	ICNF	APA
<b>Concertação</b>	CCDR-LVT	ANEPC	DGPC	ICNF	APA

Localização

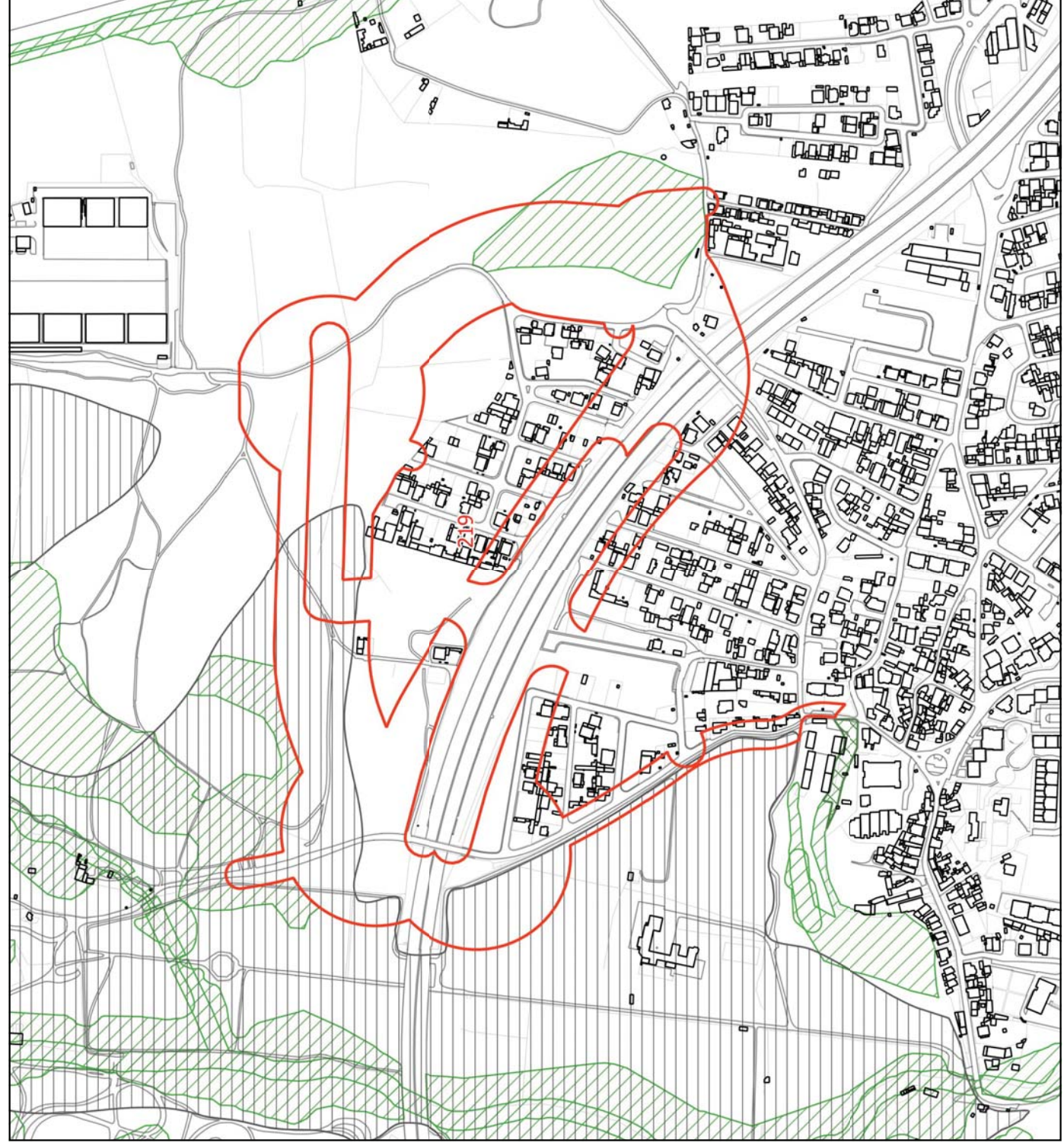
ID 219










LEGENDA

- Limite do Concelho - CAOP
- Limite do PNSC
- Limite da Área de Intervenção do POACE
- Solo Rural do PDM em vigor
- ID da alteração





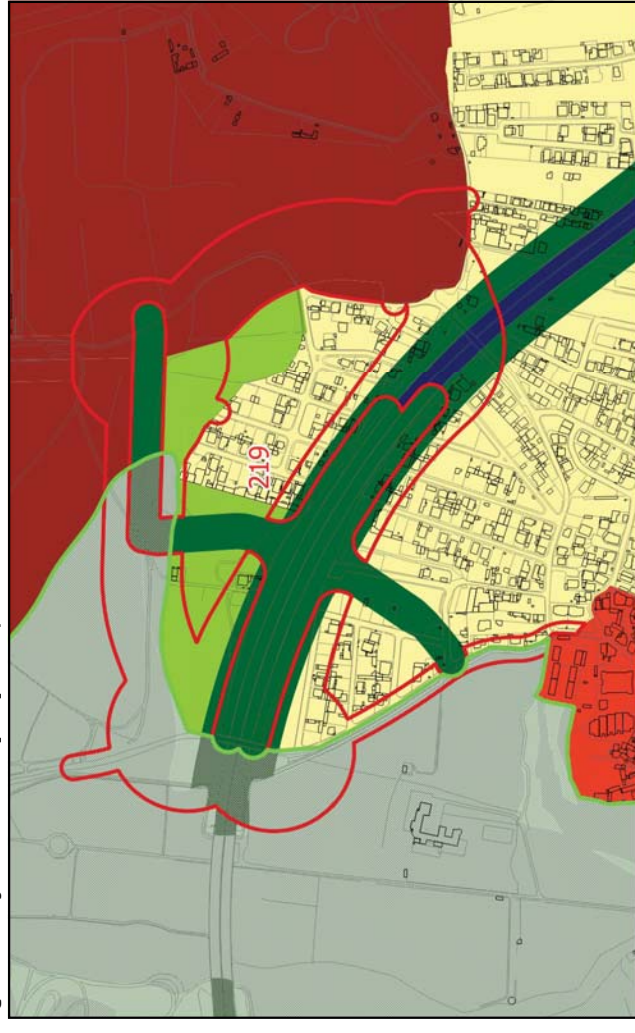
**LEGENDA**

-  Limite do Concelho - CAOP
-  ID da alteração
- Condicionantes
  -  Leito das águas do mar
  -  Margem
  -  RAN
  -  REN
  -  REN - exclusões

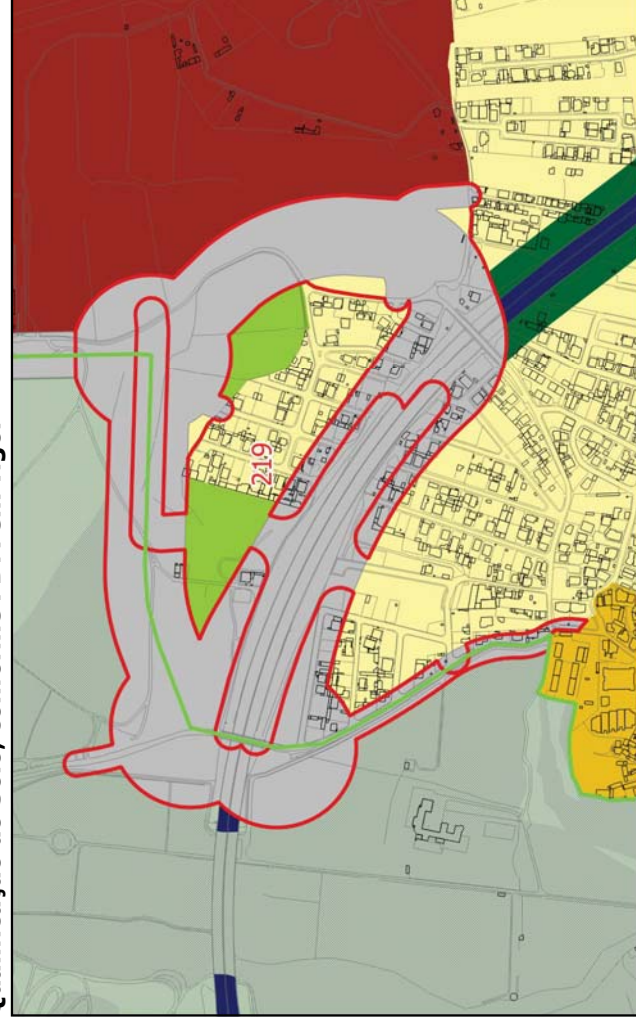
**LEGENDA:**

- Limite do Solo Rústico
- SubUOPG
- Qualificação do Solo em vigor**
- Espaço Natural Nível 1
- Espaço Natural Nível 2
- Espaço Natural Nível 3
- Espaços de Recursos Geológicos
- Espaço de Equipamento-Rural
- Espaço de Ocupação Turística
- Espaço de Aglomerados Rurais
- Solo Urbano
- Espaço Central
- Espaço Residencial
- Espaço Residencial Histórico
- Espaço Resid. Singular e Turístico
- Espaço de Comércio e Serviços
- Espaço de Atividades Industriais
- Espaço de Equipamento
- Espaço Estratégico
- Espaço de Infraestruturas Territoriais
- Esp. Verde de Recreio e Produção
- Esp. Verde de Prot. e Conservação
- Esp. Verde de Prot. a Infraestruturas
- PMOT em vigor
- Solo Urbano / Urbanizável
- Espaço de Equipamento Proposto
- Esp. de Comércio e Serviços Proposto
- Esp. de Atividades Industriais Proposto
- Espaço Estratégico Proposto
- Espaço de Turismo Proposto
- Espaço Canal
- Espaço Canal
- Qualificação do Solo Proposta**
- Solo Rústico
- Espaço Natural de Nível 1
- Espaço Natural de Nível 2
- Espaço Natural de Nível 3
- Espaço Agrícola de Nível 1
- Espaço Agrícola de Nível 2
- Espaço Florestal de Nível 1
- Espaço Florestal de Nível 2
- Espaço Florestal de Nível 3
- Espaço de Recursos Energéticos e Geológicos
- Esp. de Equipamentos e Infraestruturas
- Esp. Rústico de Prot. a Infraestruturas
- Esp. de Ocupação Turística de Nível 1
- Esp. de Ocupação Turística de Nível 2
- Solo Urbano
- Espaço Central
- Espaço Central Histórico
- Espaço Habitacional
- Espaço Habitacional Singular e Turístico
- Espaço de Atividades Econômicas
- Esp. Estratégico de Ativ. Econômicas
- Espaço de Equipamento
- Esp. de Infraestruturas Estruturantes
- Esp. Verde de Recreio e Produção
- Esp. Verde de Prot. e Conservação
- Esp. Verde de Prot. a Infraestruturas
- Espaço Canal
- Espaço Canal

**Qualificação do Solo proposta, conforme início da Conferência Procedimental**



**Qualificação do Solo, conforme PDM em vigor**



**Qualificação do Solo proposta, conforme alterações na fase de Concertação**



# FICHA DE ALTERAÇÃO

ID 220

---

<b>Origem da proposta de alteração</b>	Extinção do Espaço Canal <b>VIA CIRCULAR AO AERÓDROMO</b> <b>ACESSO LOCAL</b> (Manique - nascente)
<b>Documento que é alterado</b>	Plantas de Ordenamento - Qualificação do Solo, Estrutura Ecológica Municipal.
<b>Alteração</b>	Requalificar as áreas de terreno que se encontram qualificadas com a categoria de “Espaço Canal” para as categorias de “Espaço Habitacional”, “Espaço Estratégico de Atividades Económicas”, “Espaço de Atividades Económicas”, “Espaço Verde de Recreio e Produção”, “Espaço de Infraestruturas Estruturantes”, “Espaço Agrícola de Nível 1” e “Espaço de Equipamentos e Infraestruturas”.
<b>Critérios do nº 3 do artº 7º do DR 15/2015 que se aplicam</b>	Não se aplica

---

**Justificação** A categoria autónoma de “Espaço Canal” foi extinta por determinação legal, pelo que a opção desta Câmara foi a de estender as categorias imediatamente adjacentes para as áreas ocupadas pela primeira.  
Refira-se que se tratam de áreas residuais pelo que se manteve a classificação, ou seja, nos ambientes rústicos estenderam-se qualificações rústicas e nos urbanos estenderam-se qualificações urbanas como acima referido.

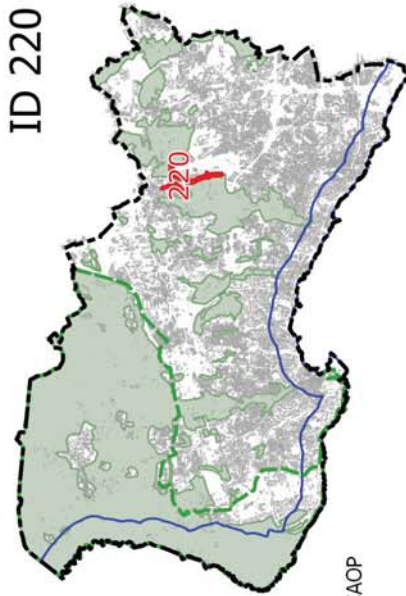
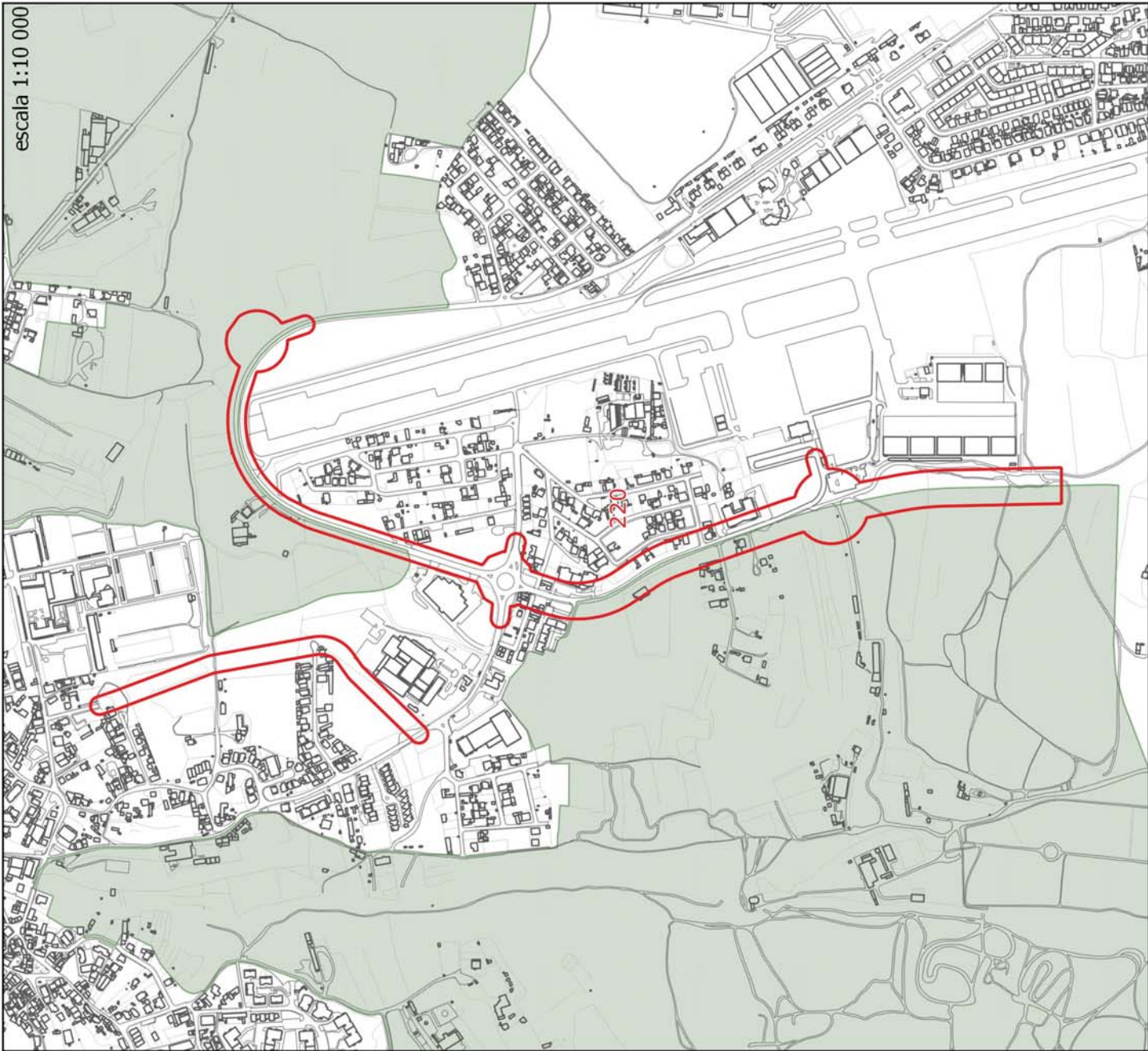
---

<b>Pareceres das Entidades</b>	CCDR-LVT	ANEPC	DGPC	ICNF	APA
<b>Concertação</b>	CCDR-LVT	ANEPC	DGPC	ICNF	APA






---

Localização

ID 220



LEGENDA

-  Limite do Concelho - CAOP
-  Limite do PNSC
-  Limite da Área de Intervenção do POCAE
-  Solo Rural do PDM em vigor
-  ID da alteração






**LEGENDA**

 Limite do Concelho - CAOP

 ID da alteração


Condicionantes

 Leito das águas do mar

 Margem



























































 RAN

 REN

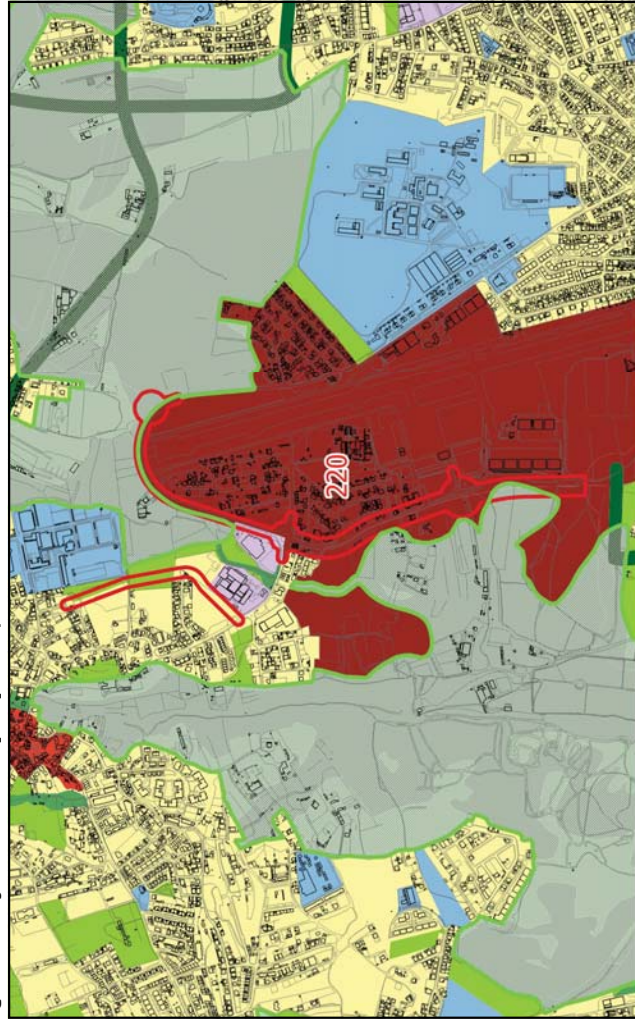
 REN - exclusões



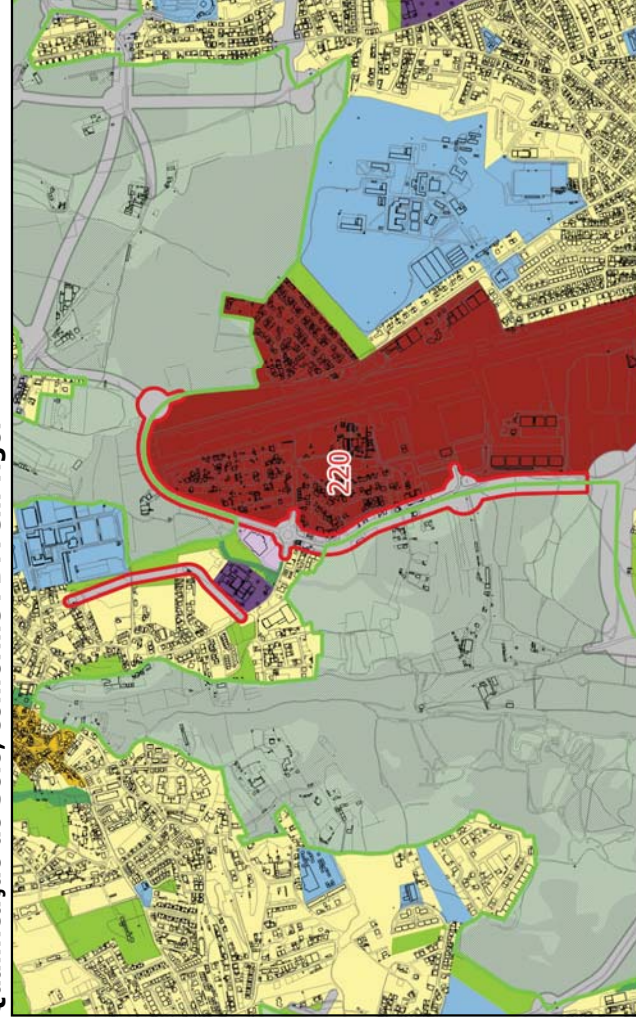
**LEGENDA:**

-  Limite do Solo Rústico
-  SubUOPG
- Qualificação do Solo em vigor**
-  Espaço Natural Nível 1
-  Espaço Natural Nível 2
-  Espaço Natural Nível 3
-  Espaços de Recursos Geológicos
-  Espaço de Equipamento-Rural
-  Espaço de Ocupação Turística
-  Espaço de Aglomerados Rurais
- Solo Urbano**
-  Espaço Central
-  Espaço Central Histórico
-  Espaço Residencial
-  Espaço Residencial Histórico
-  Espaço Resid.-Singular e Turístico
-  Espaço de Comércio e Serviços
-  Espaço de Atividades Industriais
-  Espaço de Equipamento
-  Espaço Estratégico
-  Espaço Florestal de Nível 1
-  Espaço Florestal de Nível 2
-  Espaço Florestal de Nível 3
-  Espaço Verde de Recreio e Produção
-  Espaço Verde de Prot.e Conservação
-  Espaço Verde de Prot.a Infraestruturas
-  PMOT em vigor
- Solo Urbano / Urbanizável**
-  Espaço de Equipamento Proposto
-  Espaço de Comércio e Serviços Proposto
-  Espaço de Atividades Industriais Proposto
-  Espaço Estratégico Proposto
-  Espaço de Turismo Proposto
- Solo Rural**
-  Espaço Canal
-  Espaço Canal
- Qualificação do Solo Proposta**
-  Solo Rústico
-  Espaço Natural de Nível 1
-  Espaço Natural de Nível 2
-  Espaço Natural de Nível 3
-  Espaço Agrícola de Nível 1
-  Espaço Agrícola de Nível 2
-  Espaço Florestal de Nível 1
-  Espaço Florestal de Nível 2
-  Espaço Florestal de Nível 3
-  Espaço de Recursos Energéticos e Geológicos
-  Espaço de Equipamentos e Infraestruturas
-  Esp.Rústico de Prot.a Infraestruturas
-  Esp.de Ocupação Turística de Nível 1
-  Esp.de Ocupação Turística de Nível 2
- Solo Urbano**
-  Espaço Central
-  Espaço Central Histórico
-  Espaço Habitacional
-  Espaço Habitacional Singular e Turístico
-  Espaço de Atividades Econômicas
-  Esp.Estratégico de Ativ.Econômicas
-  Espaço de Equipamento
-  Esp.de Infraestruturas Estruturantes
-  Esp.Verde de Recreio e Produção
-  Esp.Verde de Prot.e Conservação
-  Esp.Verde de Prot.a Infraestruturas
-  Espaço Canal
-  Espaço Canal

**Qualificação do Solo proposta, conforme início da Conferência Procedimental**



**Qualificação do Solo, conforme PDM em vigor**



**Qualificação do Solo proposta, conforme alterações na fase de Concertação**



# FICHA DE ALTERAÇÃO

**ID 221**

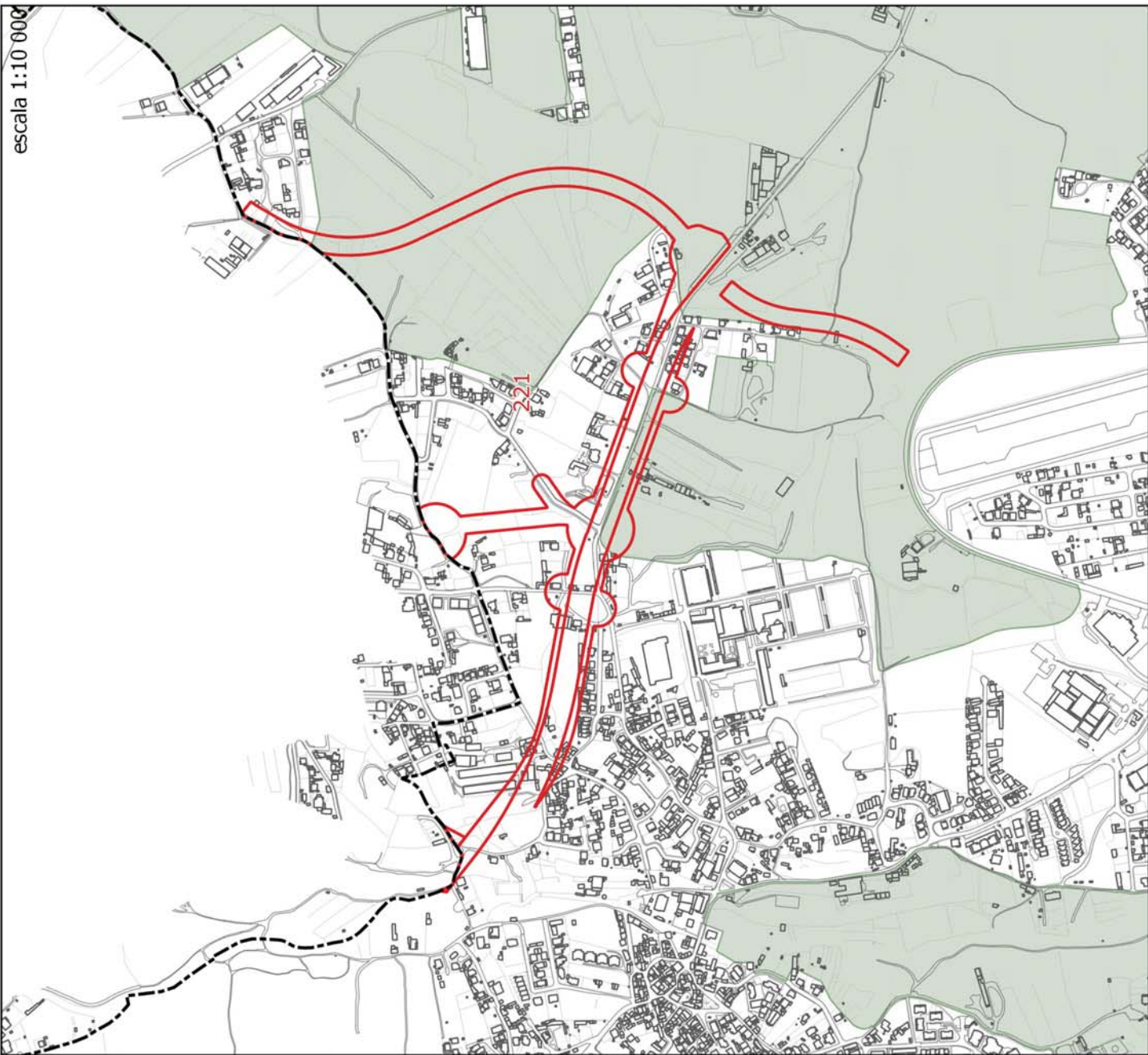
<b>Origem da proposta de alteração</b>	Extinção do Espaço Canal <b>VIA CIRCULAR AO AERÓDROMO</b> (troços a norte do Aeródromo) <b>VLN</b> (troço do Carrascal de Manique)
<b>Documento que é alterado</b>	Plantas de Ordenamento - Qualificação do Solo, Estrutura Ecológica Municipal.
<b>Alteração</b>	Requalificar as áreas de terreno que se encontram qualificadas com a categoria de “Espaço Canal” para as categorias de “Espaço Habitacional”, “Espaço de Atividades Económicas”, “Espaço Verde de Recreio e Produção”, “Espaço Natural de Nível 2”, “Espaço Agrícola de Nível 1” e “Espaço de Equipamento e Infraestruturas”.
<b>Critérios do nº 3 do artº 7º do DR 15/2015 que se aplicam</b>	Não se aplica

**Justificação** A categoria autónoma de “Espaço Canal” foi extinta por determinação legal, pelo que a opção desta Câmara foi a de estender as categorias imediatamente adjacentes para as áreas ocupadas pela primeira.  
Refira-se que se tratam de áreas residuais pelo que se manteve a classificação, ou seja, nos ambientes rústicos estenderam-se qualificações rústicas e nos urbanos estenderam-se qualificações urbanas como acima referido.

<b>Pareceres das Entidades</b>	CCDR-LVT	ANEPC	DGPC	ICNF	APA
<b>Concertação</b>	CCDR-LVT	ANEPC	DGPC	ICNF	APA






Localização

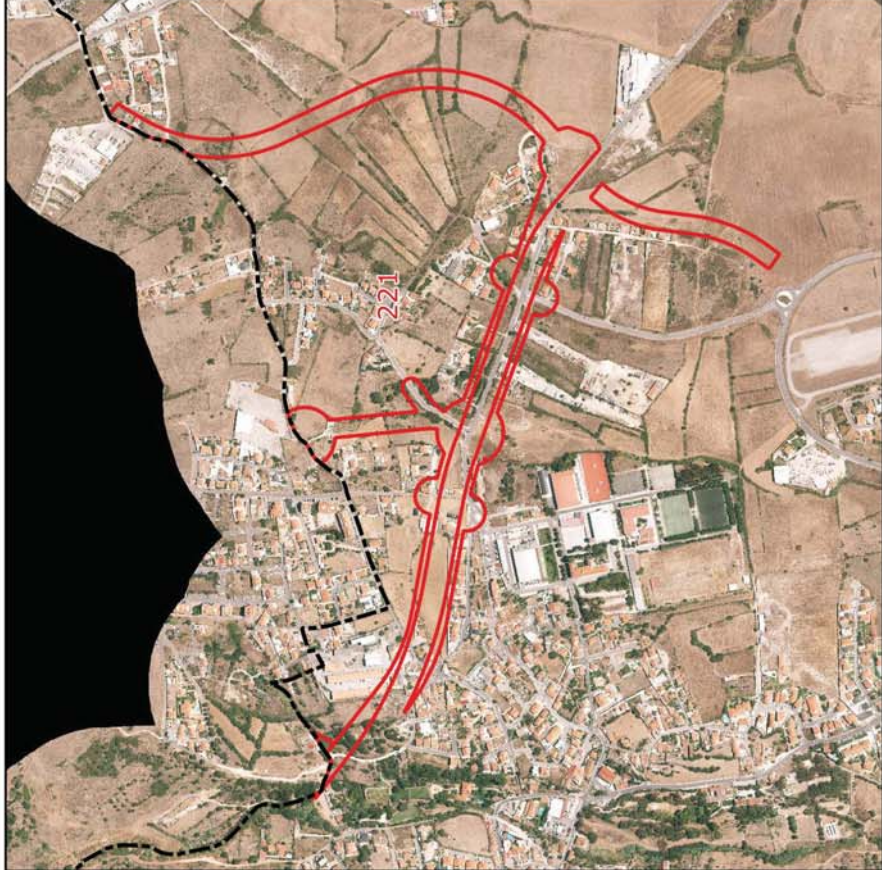
ID 221

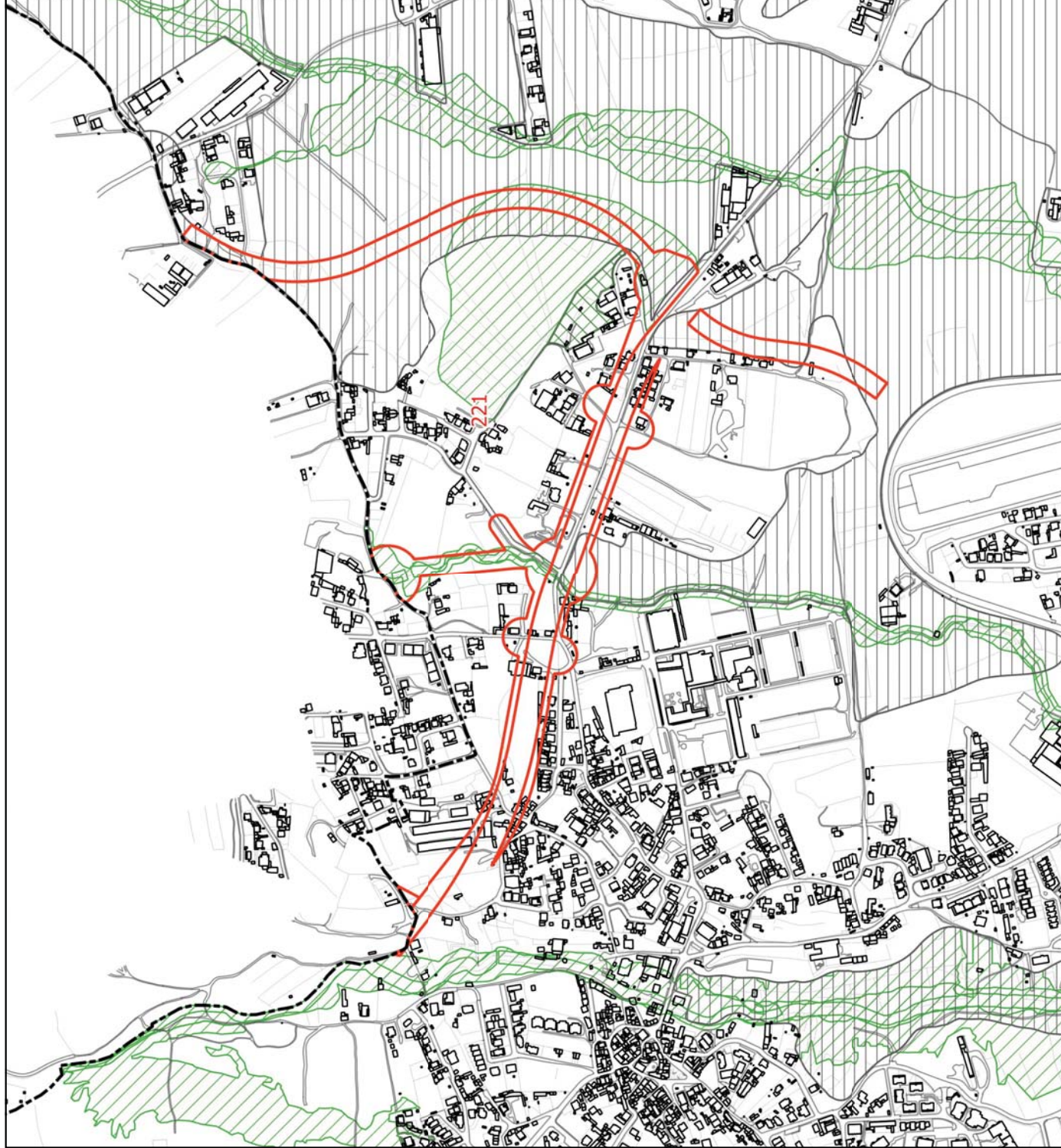


escala 1:10 000

LEGENDA

-  Limite do Concelho - CAOP
-  Limite do PNSC
-  Limite da Área de Intervenção do POCAE
-  Solo Rural do PDM em vigor
-  ID da alteração





**LEGENDA**

--- Limite do Concelho - CAOP

□ ID da alteração

Conditionantes

■ Leito das águas do mar

▨ Margem

▨ RAN

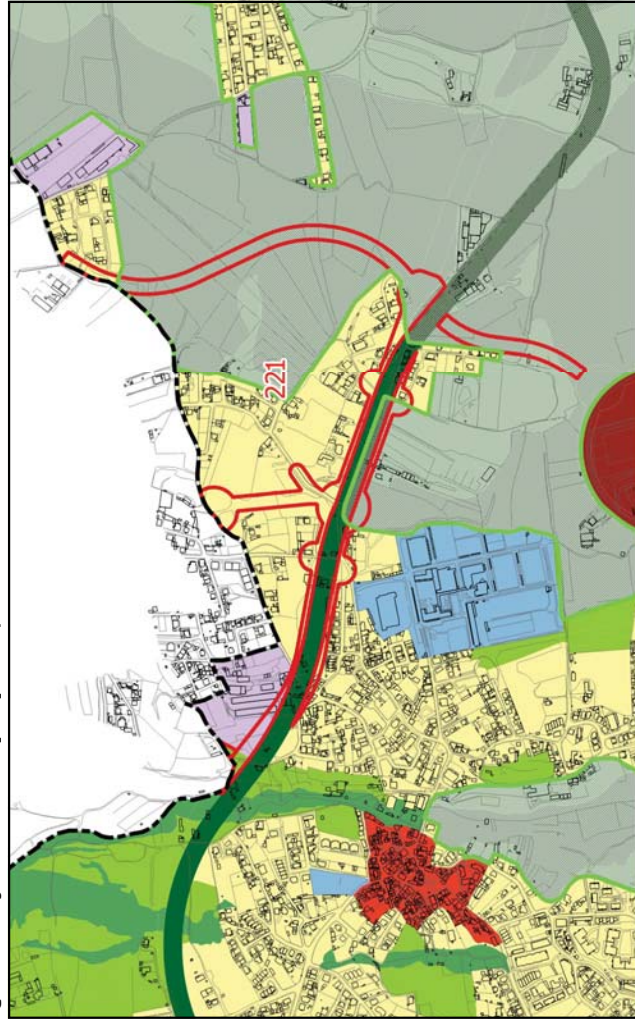
▨ REN

▨ REN - exclusões

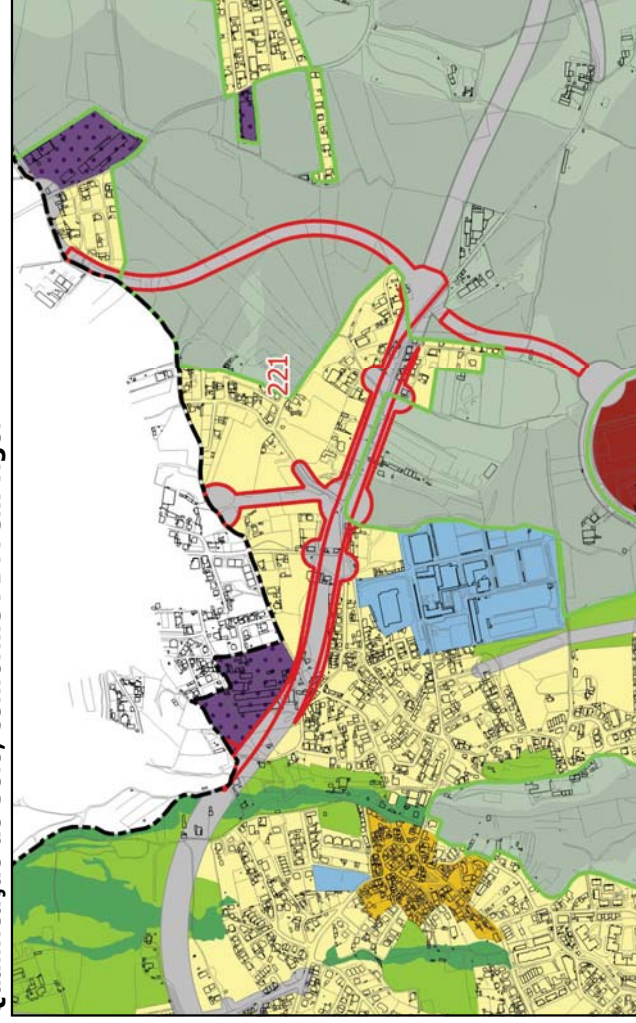
**LEGENDA:**

- Limite do Solo Rústico
- SubUOPG
- Qualificação do Solo em vigor**
- Espaço Natural Nível 1
- Espaço Natural Nível 2
- Espaço Natural Nível 3
- Espaços de Recursos Geológicos
- Espaço de Equipamento-Rural
- Espaço de Ocupação Turística
- Espaço de Aglomerados Rurais
- Solo Urbano
- Espaço Central
- Espaço Central Histórico
- Espaço Residencial
- Espaço Residencial Histórico
- Espaço Resid. Singular e Turístico
- Espaço de Comércio e Serviços
- Espaço de Atividades Industriais
- Espaço de Equipamento
- Espaço Estratégico
- Espaço de Infraestruturas Territoriais
- Esp. Verde de Recreio e Produção
- Esp. Verde de Prot. e Conservação
- Esp. Verde de Prot. a Infraestruturas
- PMOT em vigor
- Solo Urbano / Urbanizável
- Espaço de Equipamento Proposto
- Esp. de Comércio e Serviços Proposto
- Esp. de Atividades Industriais Proposto
- Espaço Estratégico Proposto
- Espaço de Turismo Proposto
- Espaço Canal
- Espaço Canal
- Espaço Canal
- Qualificação do Solo Proposta**
- Solo Rústico
- Espaço Natural de Nível 1
- Espaço Natural de Nível 2
- Espaço Natural de Nível 3
- Espaço Agrícola de Nível 1
- Espaço Agrícola de Nível 2
- Espaço Florestal de Nível 1
- Espaço Florestal de Nível 2
- Espaço Florestal de Nível 3
- Espaço de Recursos Energéticos e Geológicos
- Esp. de Equipamentos e Infraestruturas
- Esp. Rústico de Prot. a Infraestruturas
- Esp. de Ocupação Turística de Nível 1
- Esp. de Ocupação Turística de Nível 2
- Espaço Urbano
- Espaço Central
- Espaço Central Histórico
- Espaço Habitacional
- Espaço Habitacional Singular e Turístico
- Espaço de Atividades Econômicas
- Esp. Estratégico de Ativ. Econômicas
- Espaço de Equipamento
- Esp. de Infraestruturas Estruturantes
- Esp. Verde de Recreio e Produção
- Esp. Verde de Prot. e Conservação
- Esp. Verde de Prot. a Infraestruturas
- Espaço Canal
- Espaço Canal

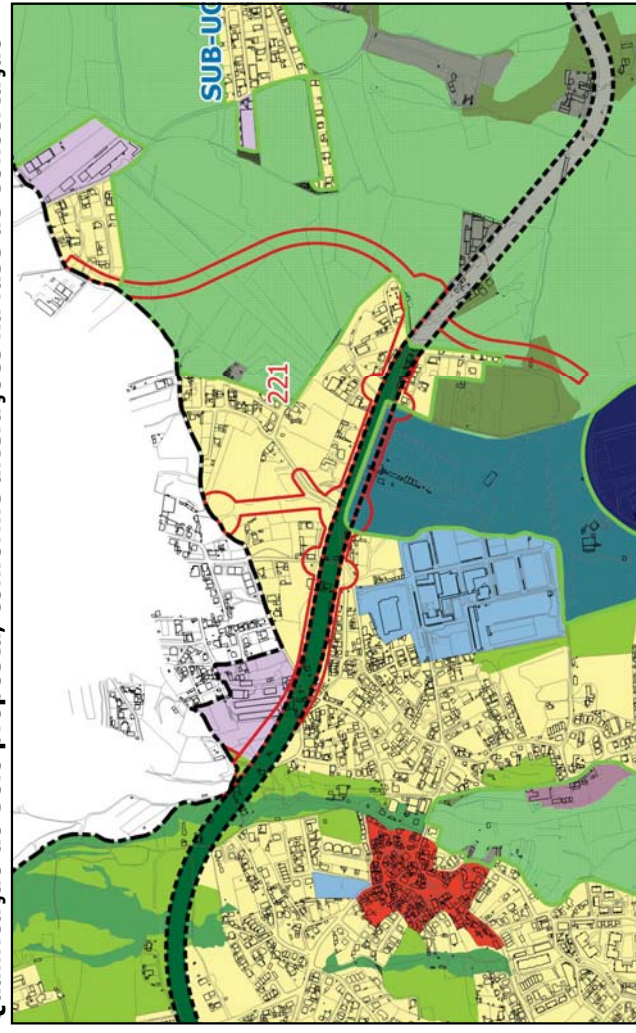
**Qualificação do Solo proposta, conforme início da Conferência Procedimental**



**Qualificação do Solo, conforme PDM em vigor**



**Qualificação do Solo proposta, conforme alterações na fase de Concertação**



# FICHA DE ALTERAÇÃO

**ID 222**

---

<b>Origem da proposta de alteração</b>	Extinção do Espaço Canal <b>VIA CIRCULAR AO AERÓDROMO</b> (troços norte - Trajouce)
<b>Documento que é alterado</b>	Plantas de Ordenamento - Qualificação do Solo, Estrutura Ecológica Municipal.
<b>Alteração</b>	Requalificar as áreas de terreno que se encontram qualificadas com a categoria de “Espaço Canal” para as categorias de “Espaço Habitacional”, “Espaço de Atividades Económicas” e “Espaço Agrícola de Nível 1”.
<b>Critérios do nº 3 do artº 7º do DR 15/2015 que se aplicam</b>	Não se aplica

---

**Justificação** A categoria autónoma de “Espaço Canal” foi extinta por determinação legal, pelo que a opção desta Câmara foi a de estender as categorias imediatamente adjacentes para as áreas ocupadas pela primeira.  
Refira-se que se tratam de áreas residuais pelo que se manteve a classificação, ou seja, nos ambientes rústicos estenderam-se qualificações rústicas e nos urbanos estenderam-se qualificações urbanas como acima referido.

---

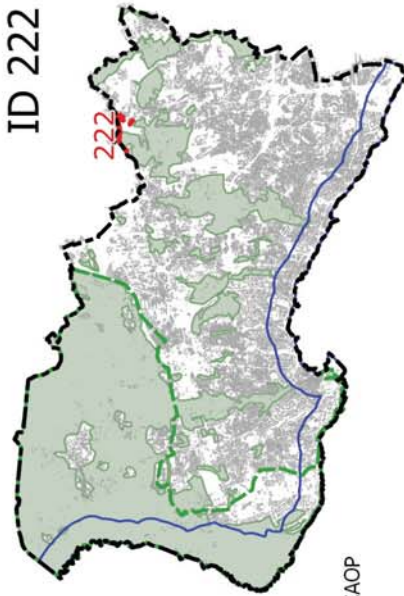
<b>Pareceres das Entidades</b>	CCDR-LVT	ANEPC	DGPC	ICNF	APA
<b>Concertação</b>	CCDR-LVT	ANEPC	DGPC	ICNF	APA

---






escala 1:10 000

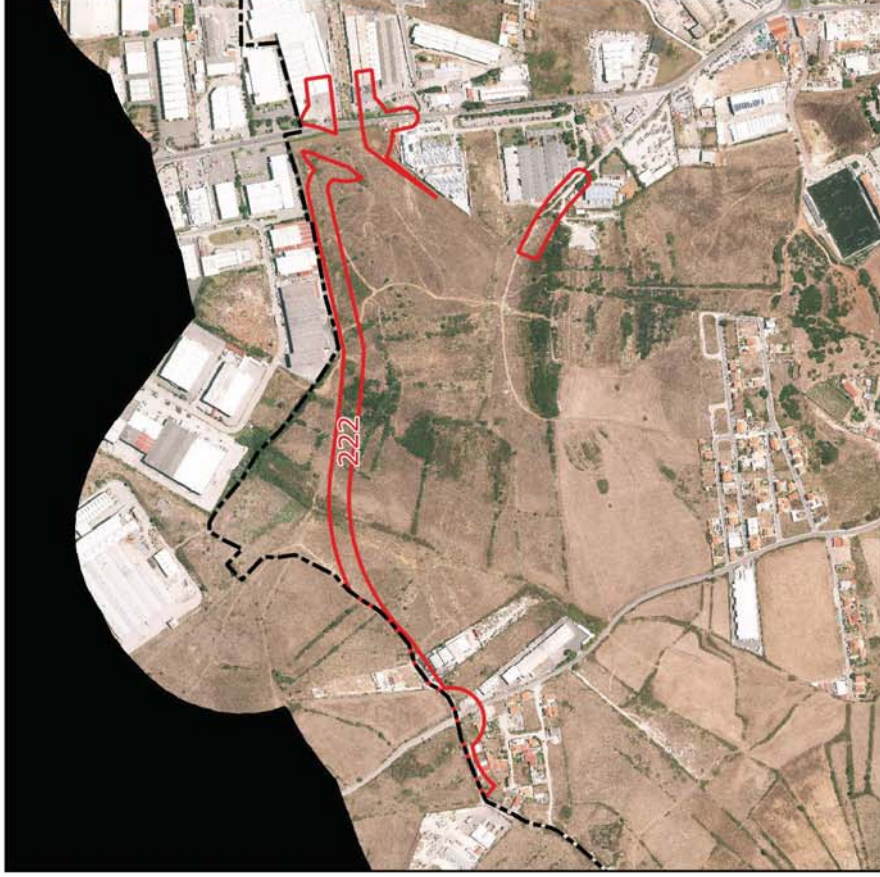
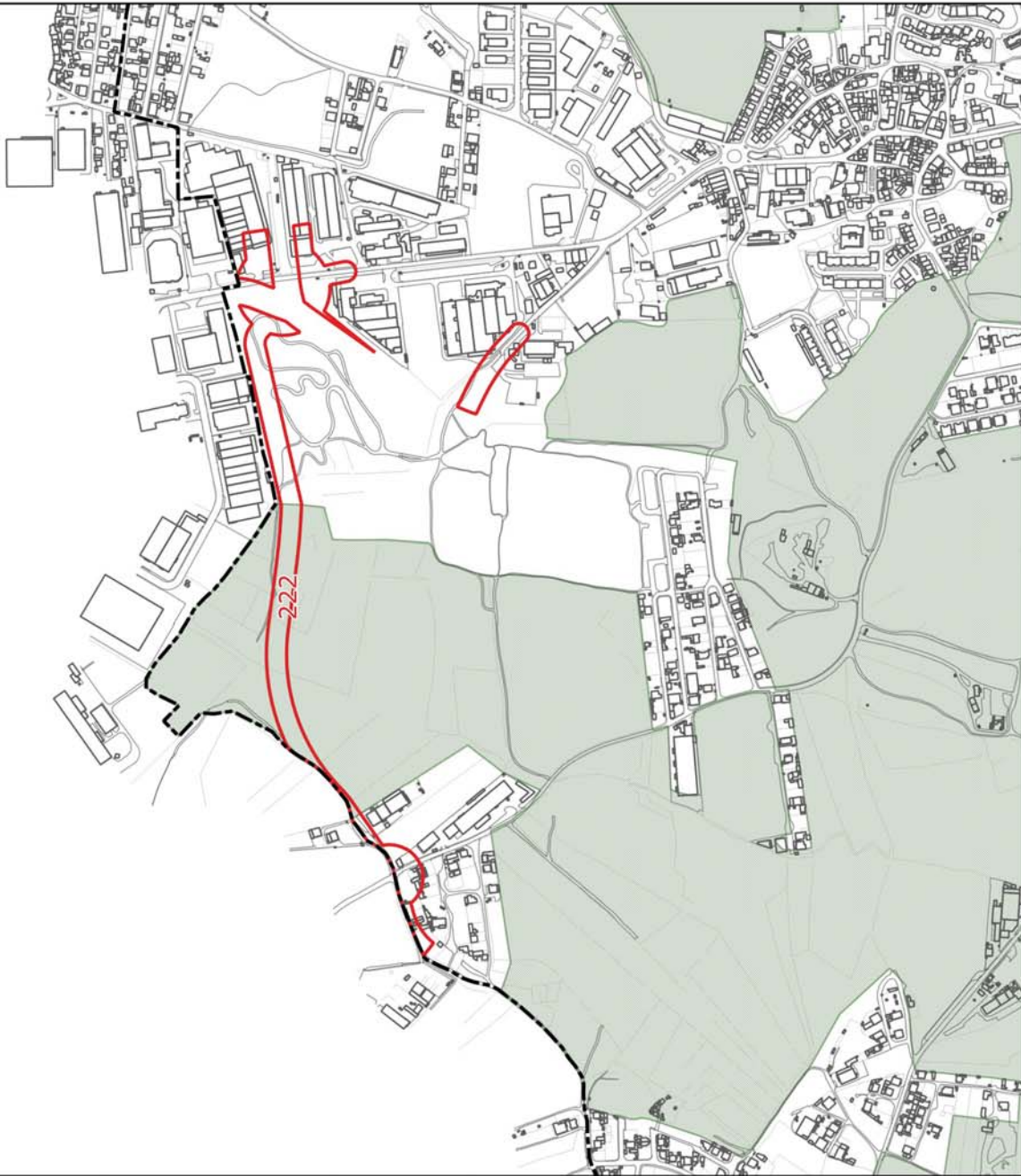
Localização

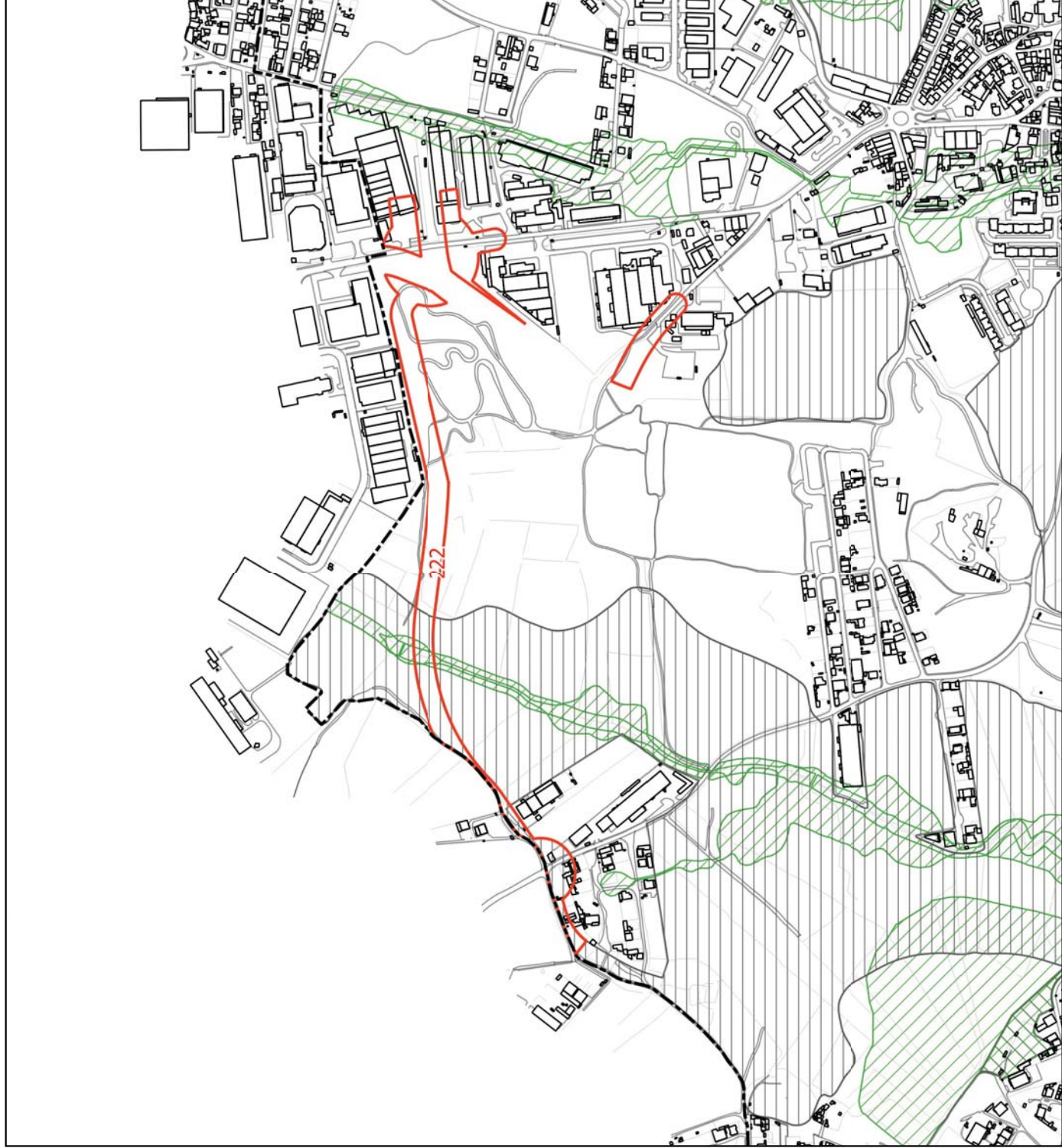
ID 222



LEGENDA

-  Limite do Concelho - CAOP
-  Limite do PMSA
-  Limite da Área de Intervenção do POFACE
-  Solo Rural do PDM em vigor
-  ID da alteração






**LEGENDA**


 Limite do Concelho - CAOP

 ID da alteração


Condicionantes

 Leito das águas do mar

 Margem

 RAN

 REN

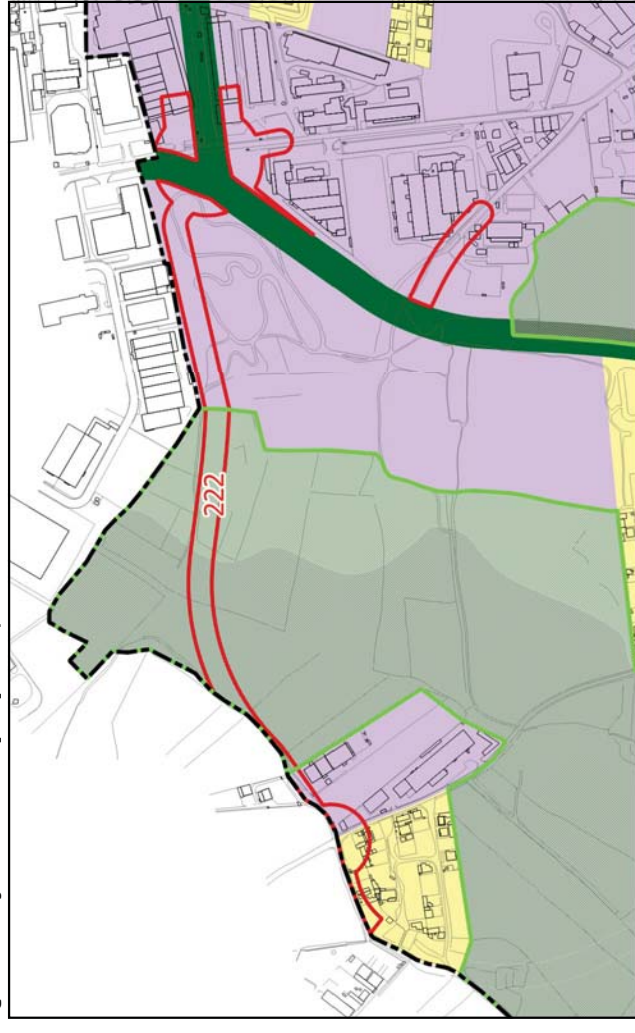
 REN - exclusões



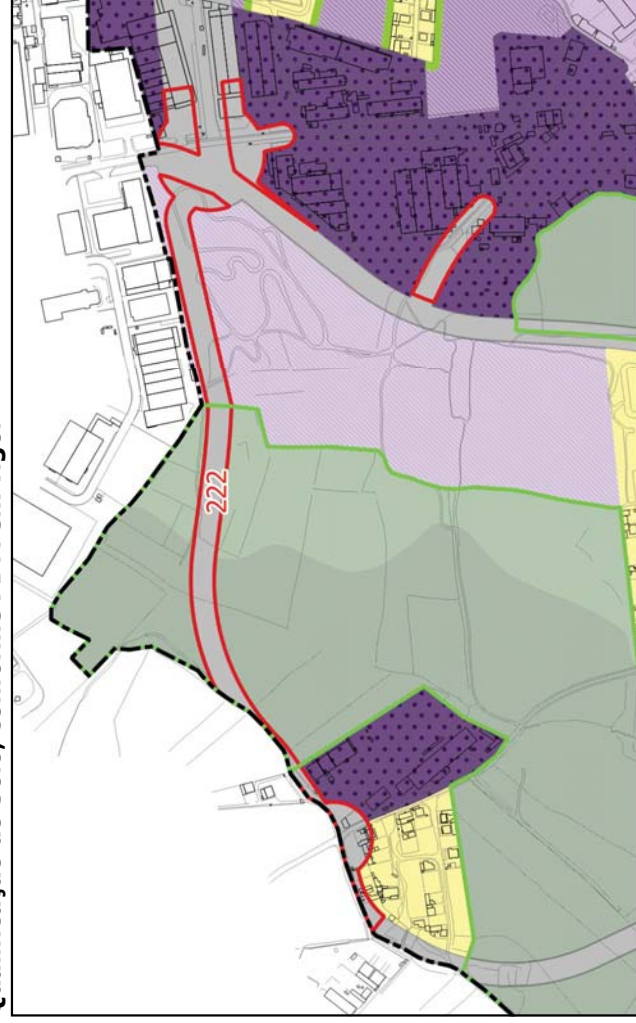
**LEGENDA:**

- Limite do Solo Rústico
- SubUOPG
- Qualificação do Solo em vigor**
- Solo Rural
- Espaço Natural Nível 1
- Espaço Natural Nível 2
- Espaço Natural Nível 3
- Espaços de Recursos Geológicos
- Espaço de Equipamento-Rural
- Espaço de Ocupação Turística
- Espaço de Aglomerados Rurais
- Solo Urbano
- Espaço Central
- Espaço Central Histórico
- Espaço Residencial
- Espaço Residencial Histórico
- Espaço Resid.-Singular e Turístico
- Espaço de Comércio e Serviços
- Espaço de Atividades Industriais
- Espaço de Equipamento
- Espaço Estratégico
- Espaço Florestal de Nível 1
- Espaço Florestal de Nível 2
- Espaço Florestal de Nível 3
- Espaço Verde de Recreio e Produção
- Espaço Verde de Prot.e Conservação
- Espaço Verde de Prot.a Infraestruturas
- PMOT em vigor
- Solo Urbano / Urbanizável
- Espaço de Equipamento Proposto
- Espaço de Comércio e Serviços Proposto
- Espaço de Atividades Industriais Proposto
- Espaço Estratégico Proposto
- Espaço de Turismo Proposto
- Espaço Canal
- Espaço Canal
- Espaço Canal
- Qualificação do Solo Proposta**
- Solo Rústico
- Espaço Natural de Nível 1
- Espaço Natural de Nível 2
- Espaço Natural de Nível 3
- Espaço Agrícola de Nível 1
- Espaço Agrícola de Nível 2
- Espaço Florestal de Nível 1
- Espaço Florestal de Nível 2
- Espaço Florestal de Nível 3
- Espaço Verde de Recreio e Produção
- Espaço Verde de Prot.e Conservação
- Espaço Verde de Prot.a Infraestruturas
- Espaço de Equipamento
- Esp. Estratégico de Ativ.Económicas
- Espaço de Atividades Singulares e Turísticas
- Espaço Habitacional
- Espaço Central Histórico
- Espaço Urbano
- Espaço de Ocupação Turística de Nível 1
- Espaço de Ocupação Turística de Nível 2
- Espaço de Recursos Energéticos e Geológicos
- Espaço de Equipamentos e Infraestruturas
- Espaço de Atividades Singulares e Turísticas
- Espaço de Atividades Económicas
- Espaço de Equipamento
- Esp.de Infraestruturas Estruturantes
- Esp.Verde de Recreio e Produção
- Esp.Verde de Prot.e Conservação
- Esp.Verde de Prot.a Infraestruturas
- Espaço Canal
- Espaço Canal

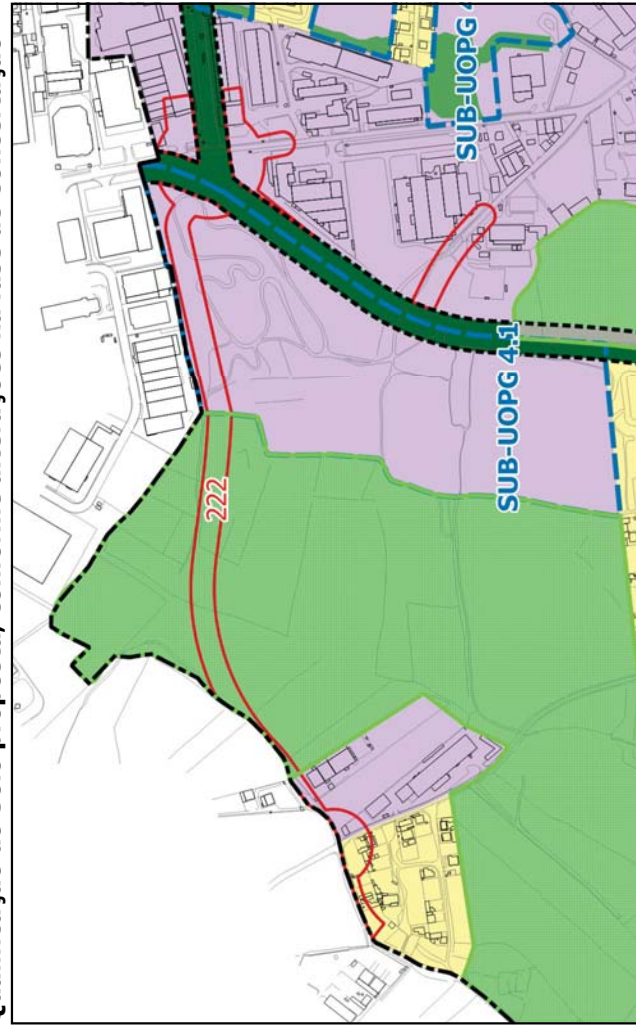
**Qualificação do Solo proposta, conforme início da Conferência Procedimental**



**Qualificação do Solo, conforme PDM em vigor**



**Qualificação do Solo proposta, conforme alterações na fase de Concertação**

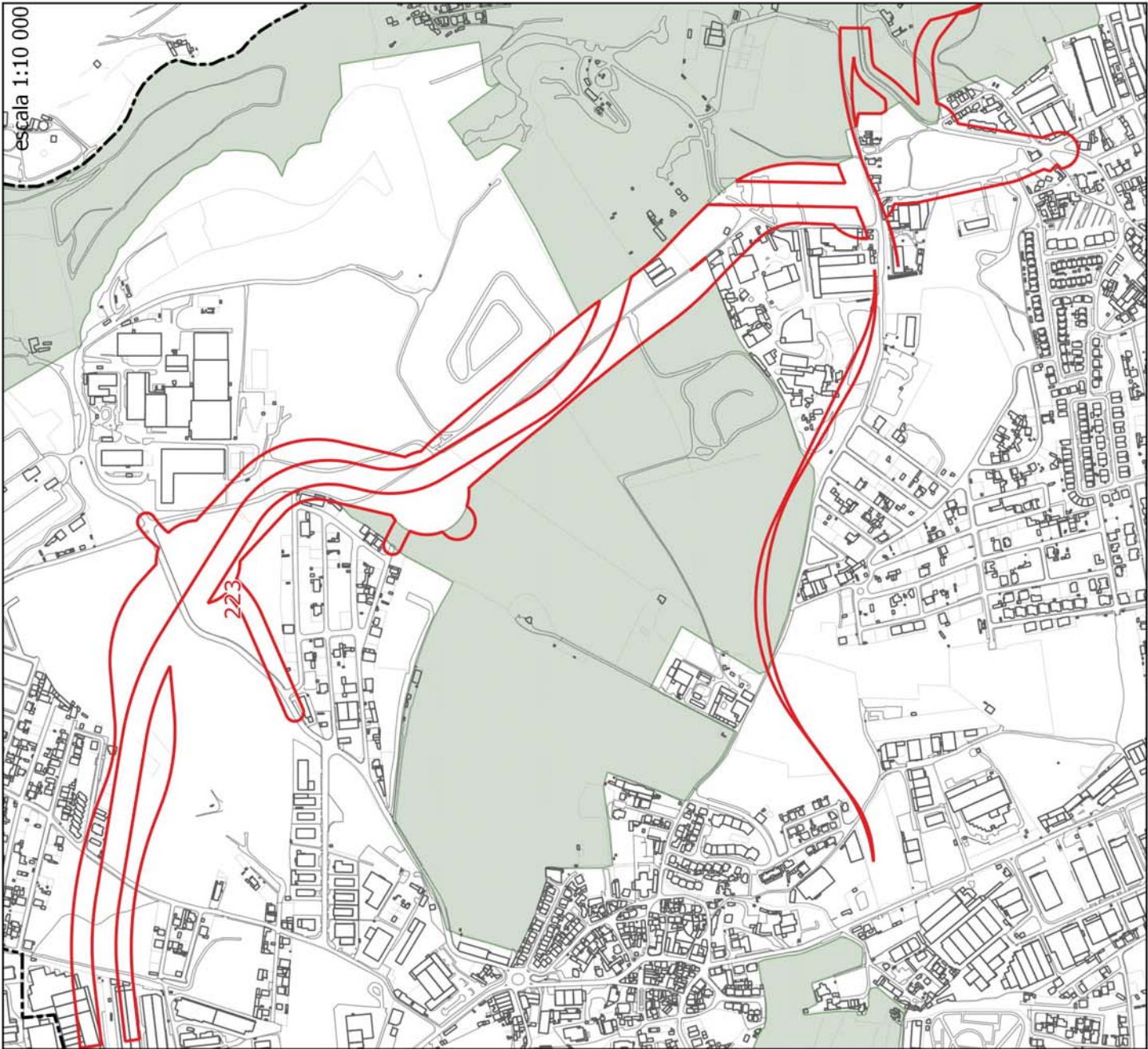


# FICHA DE ALTERAÇÃO

**ID 223**

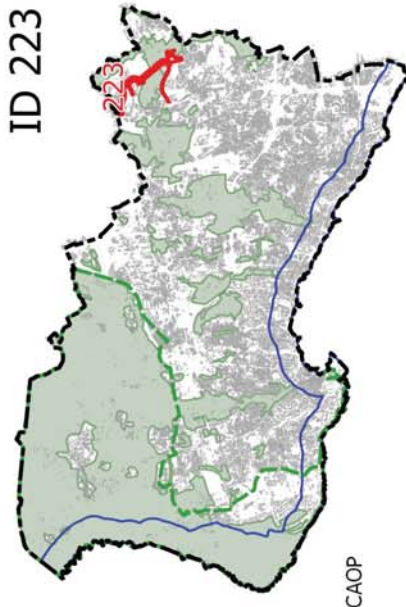
<b>Origem da proposta de alteração</b>	Extinção do Espaço Canal <b>VIA CIRCULAR DE TRAJOUCE</b> <b>LIGAÇÃO VLN À VARIANTE À 249-4</b>										
<b>Documento que é alterado</b>	Plantas de Ordenamento - Qualificação do Solo, Estrutura Ecológica Municipal.										
<b>Alteração</b>	Requalificar as áreas de terreno que se encontram qualificadas com a categoria de “Espaço Canal” para as categorias de “Espaço Central Histórico”, “Espaço Habitacional”, “Espaço de Atividades Económicas”, “Espaço de Infraestruturas Estruturantes”, “Espaço Verde de Recreio e Produção”, “Espaço Verde de Proteção e Conservação”, “Espaço Natural de Nível 1”, “Espaço Natural de Nível 2” e “Espaço Agrícola de Nível 1”.										
<b>CrITÉrios do nº 3 do artº 7º do DR 15/2015 que se aplicam</b>	Não se aplica										
<b>Justificação</b>	A categoria autónoma de “Espaço Canal” foi extinta por determinação legal, pelo que a opção desta Câmara foi a de estender as categorias imediatamente adjacentes para as áreas ocupadas pela primeira. Refira-se que se tratam de áreas residuais pelo que se manteve a classificação, ou seja, nos ambientes rústicos estenderam-se qualificações rústicas e nos urbanos estenderam-se qualificações urbanas como acima referido.										
<b>Pareceres das Entidades</b>	<table border="1"><tr><td>CCDR-LVT</td><td>ANEPC</td><td>DGPC</td><td>ICNF</td><td>APA</td></tr><tr><td></td><td></td><td></td><td></td><td></td></tr></table>	CCDR-LVT	ANEPC	DGPC	ICNF	APA					
CCDR-LVT	ANEPC	DGPC	ICNF	APA							
<b>Concertação</b>	<table border="1"><tr><td>CCDR-LVT</td><td>ANEPC</td><td>DGPC</td><td>ICNF</td><td>APA</td></tr><tr><td></td><td></td><td></td><td></td><td></td></tr></table>	CCDR-LVT	ANEPC	DGPC	ICNF	APA					
CCDR-LVT	ANEPC	DGPC	ICNF	APA							

escala 1:10 000



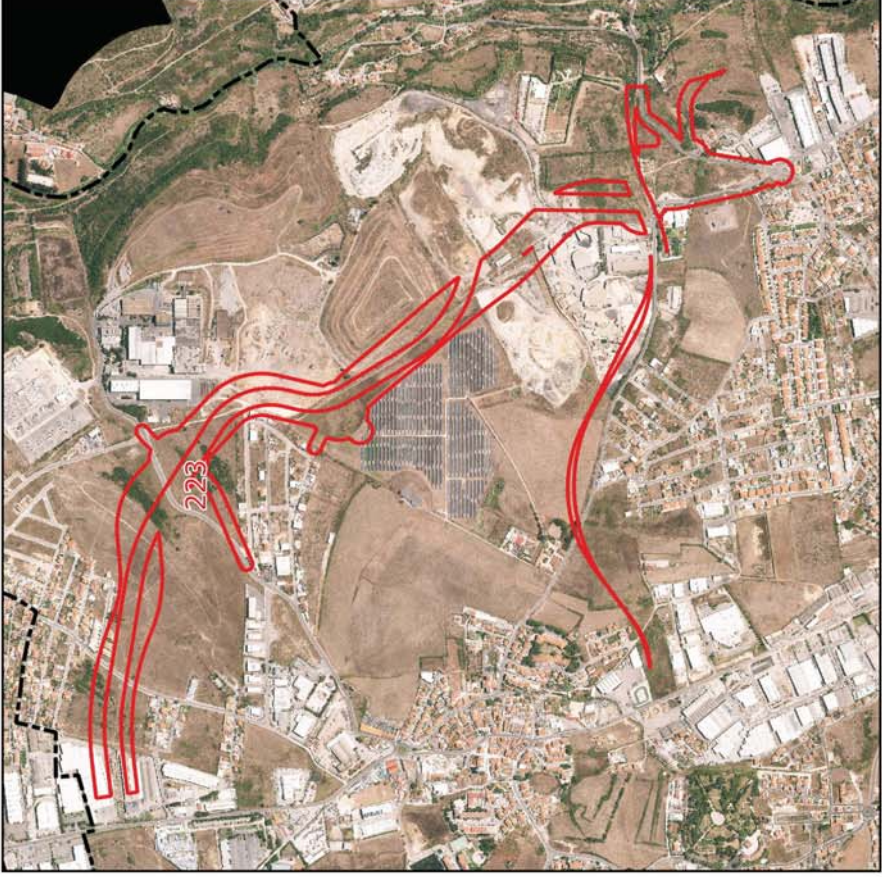
### Localização

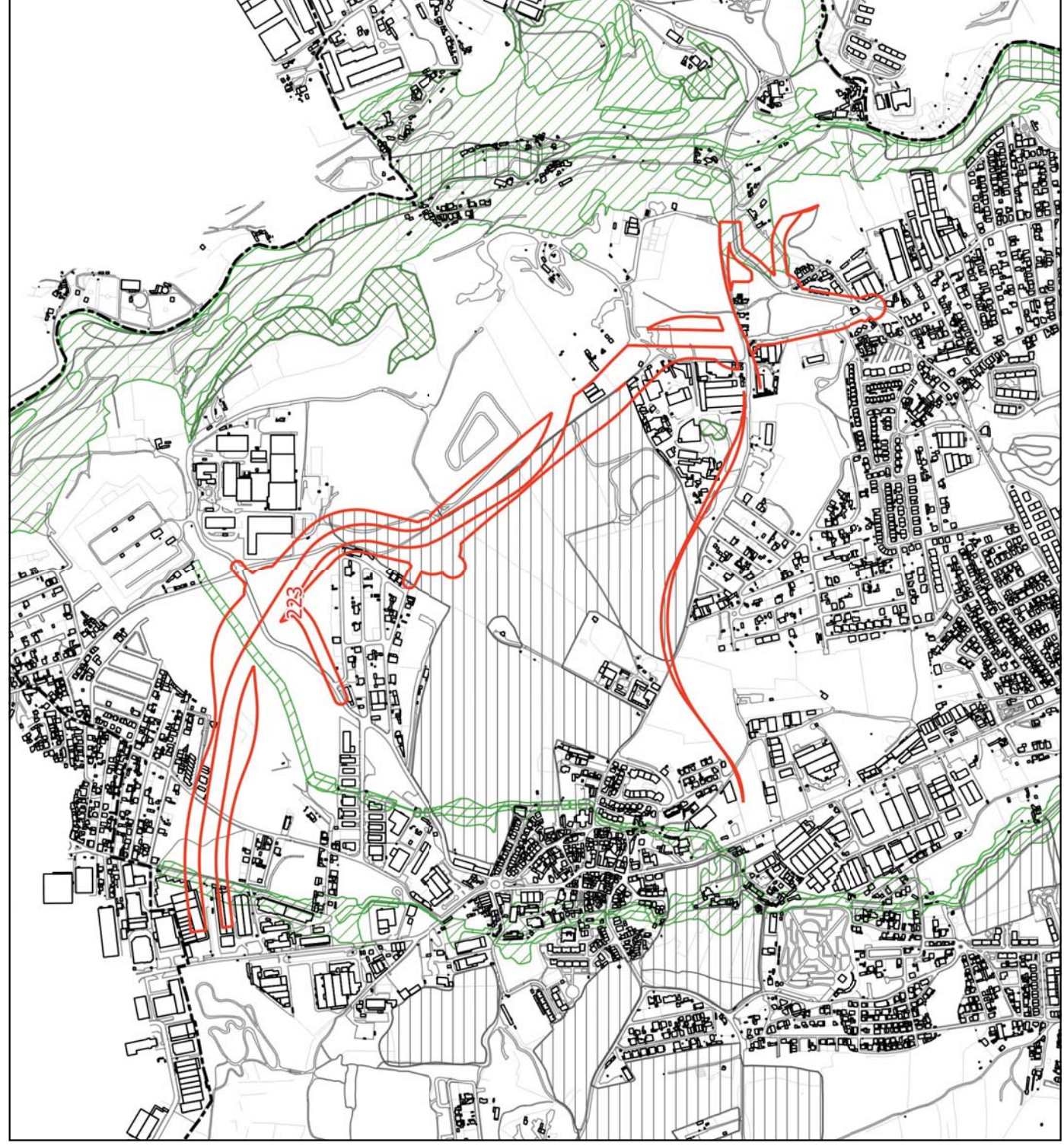
ID 223



### LEGENDA

- Limite do Concelho - CAOP
- Limite do PNSC
- Limite da Área de Intervenção do POCAE
- Solo Rural do PDM em vigor
- ID da alteração





**LEGENDA**

--- Limite do Concelho - CAOP

□ ID da alteração

Conditionantes

Leito das águas do mar

Margem





























































RAN

REN

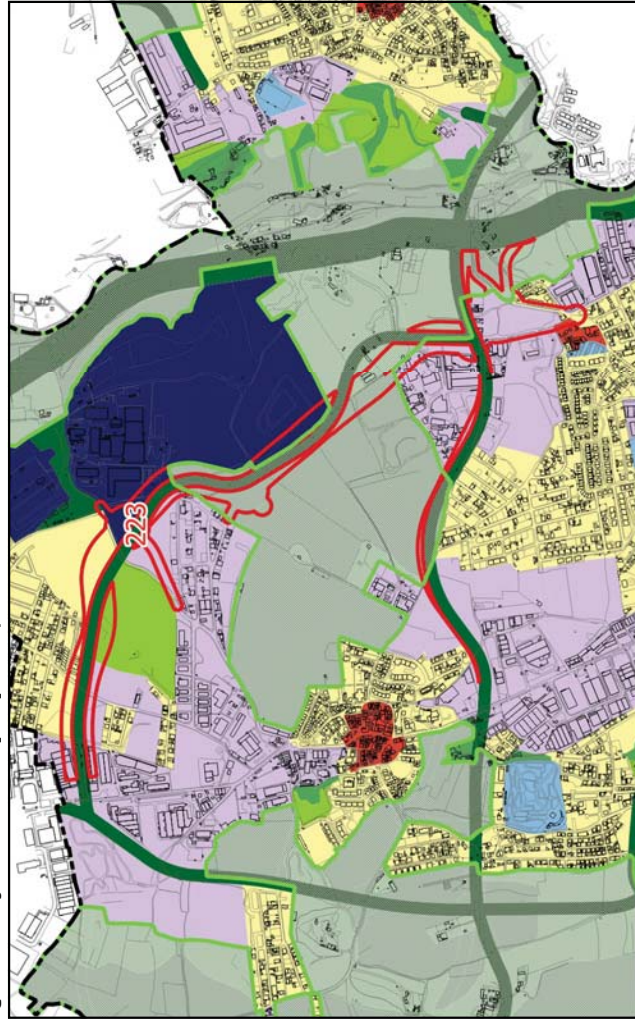
REN - exclusões



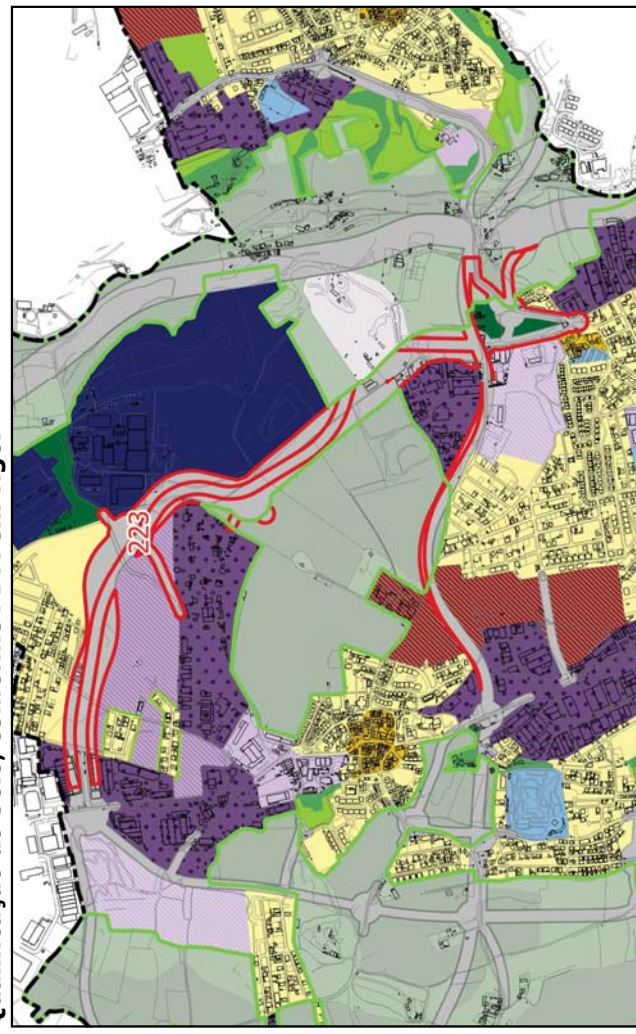
**LEGENDA:**

-  Limite do Solo Rústico
-  SubUOPG
- Qualificação do Solo em vigor**
-  Solo Rural
-  Espaço Natural Nível 1
-  Espaço Natural Nível 2
-  Espaço Natural Nível 3
-  Espaços de Recursos Geológicos
-  Espaço de Equipamento-Rural
-  Espaço de Ocupação Turística
-  Espaço de Aglomerados Rurais
-  Solo Urbano
-  Espaço Central
-  Espaço Central Histórico
-  Espaço Residencial
-  Espaço Residencial Histórico
-  Espaço Resid.-Singular e Turístico
-  Espaço de Comércio e Serviços
-  Espaço de Atividades Industriais
-  Espaço de Equipamento
-  Espaço Estratégico
-  Espaço Florestal de Nível 2
-  Espaço de Aglomerados Rurais
-  Esp.de Recursos Energéticos e Geológicos
-  Esp.de Equipamentos e Infraestruturas
-  Esp.Rústico de Prot.a Infraestruturas
-  Esp.de Ocupação Turística de Nível 1
-  Esp.de Ocupação Turística de Nível 2
-  Solo Urbano
-  Espaço Central
-  Espaço Central Histórico
-  Espaço Habitacional
-  Espaço Habitacional Singular e Turístico
-  Espaço de Atividades Econômicas
-  Esp.Estratégico de Ativ.Econômicas
-  Espaço de Equipamento
-  Esp.de Infraestruturas Estruturantes
-  Esp.Verde de Recreio e Produção
-  Esp.Verde de Prot.e Conservação
-  Esp.Verde de Prot.a Infraestruturas
-  Espaço Canal
-  Esp.de Infraestruturas Territoriais
-  Esp.Verde de Recreio e Produção
-  Esp.Verde de Prot.e Conservação
-  Esp.Verde de Prot.a Infraestruturas
-  PMOT em vigor
-  Solo Urbano / Urbanizável
-  Espaço de Equipamento Proposto
-  Esp.de Comércio e Serviços Proposto
-  Esp.de Atividades Industriais Proposto
-  Espaço Estratégico Proposto
-  Espaço de Turismo Proposto
-  Espaço Canal
-  Espaço Canal
-  Espaço Rústico
-  Espaço Natural de Nível 1
-  Espaço Natural de Nível 2
-  Espaço Natural de Nível 3
-  Espaço Agrícola de Nível 1
-  Espaço Agrícola de Nível 2
-  Espaço Florestal de Nível 1

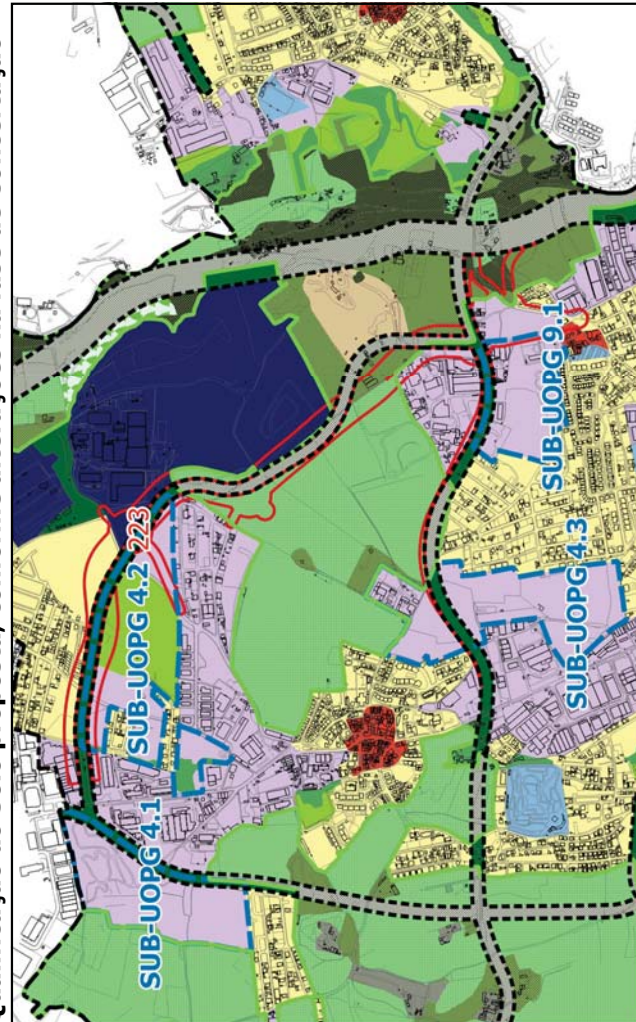
**Qualificação do Solo proposta, conforme início da Conferência Procedimental**



**Qualificação do Solo, conforme PDM em vigor**



**Qualificação do Solo proposta, conforme alterações na fase de Concertação**



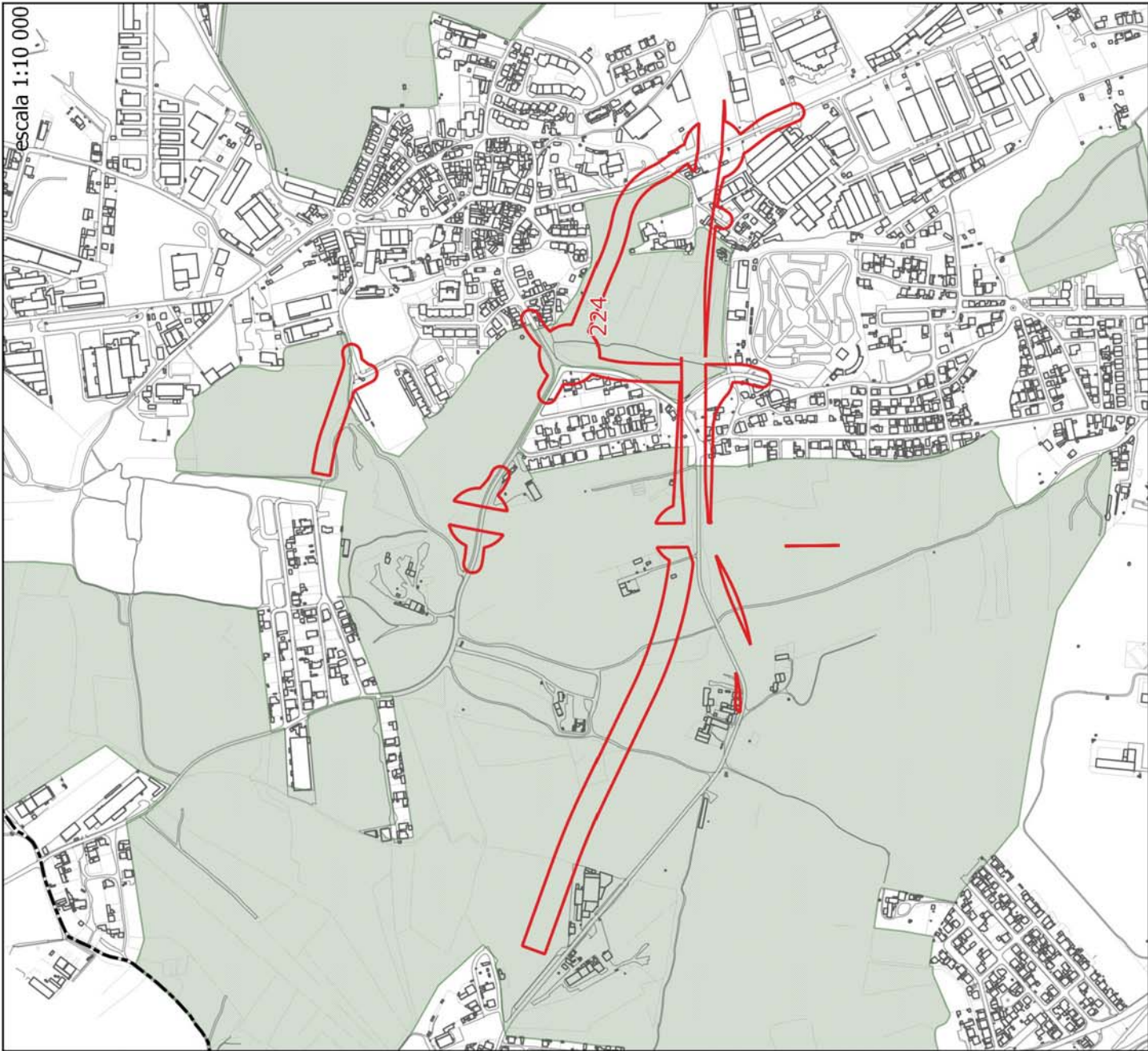
# FICHA DE ALTERAÇÃO

**ID 224**

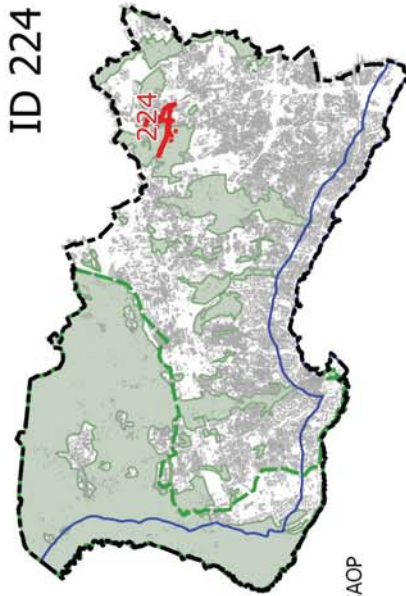
<b>Origem da proposta de alteração</b>	Extinção do Espaço Canal VLN				
<b>Documento que é alterado</b>	Plantas de Ordenamento - Qualificação do Solo, Estrutura Ecológica Municipal.				
<b>Alteração</b>	Requalificar as áreas de terreno que se encontram qualificadas com a categoria de “Espaço Canal” para as categorias de “Espaço Habitacional”, “Espaço de Atividades Económicas”, “Espaço Verde de Proteção e Conservação”, “Espaço Natural de nível 2” e “Espaço Agrícola de Nível 1”.				
<b>Crítérios do nº 3 do artº 7º do DR 15/2015 que se aplicam</b>	Não se aplica				
<b>Justificação</b>	A categoria autónoma de “Espaço Canal” foi extinta por determinação legal, pelo que a opção desta Câmara foi a de estender as categorias imediatamente adjacentes para as áreas ocupadas pela primeira. Refira-se que se tratam de áreas residuais pelo que se manteve a classificação, ou seja, nos ambientes rústicos estenderam-se qualificações rústicas e nos urbanos estenderam-se qualificações urbanas como acima referido.				
<b>Pareceres das Entidades</b>	CCDR-LVT	ANEPC	DGPC	ICNF	APA
<b>Concertação</b>	CCDR-LVT	ANEPC	DGPC	ICNF	APA

# Localização

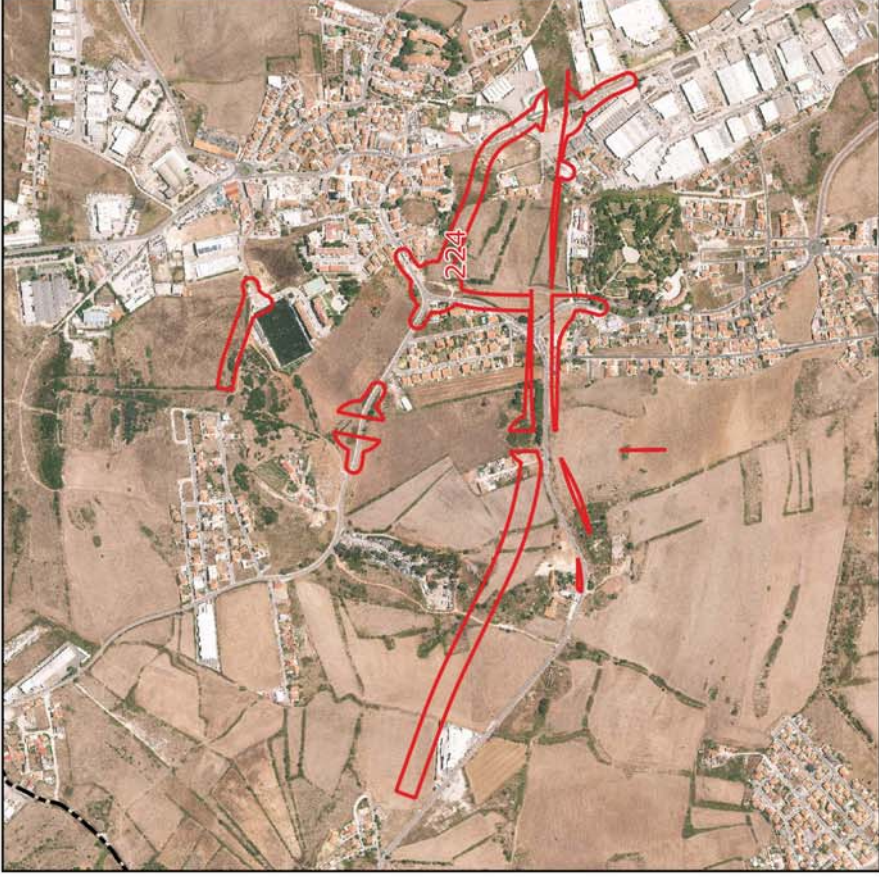
ID 224

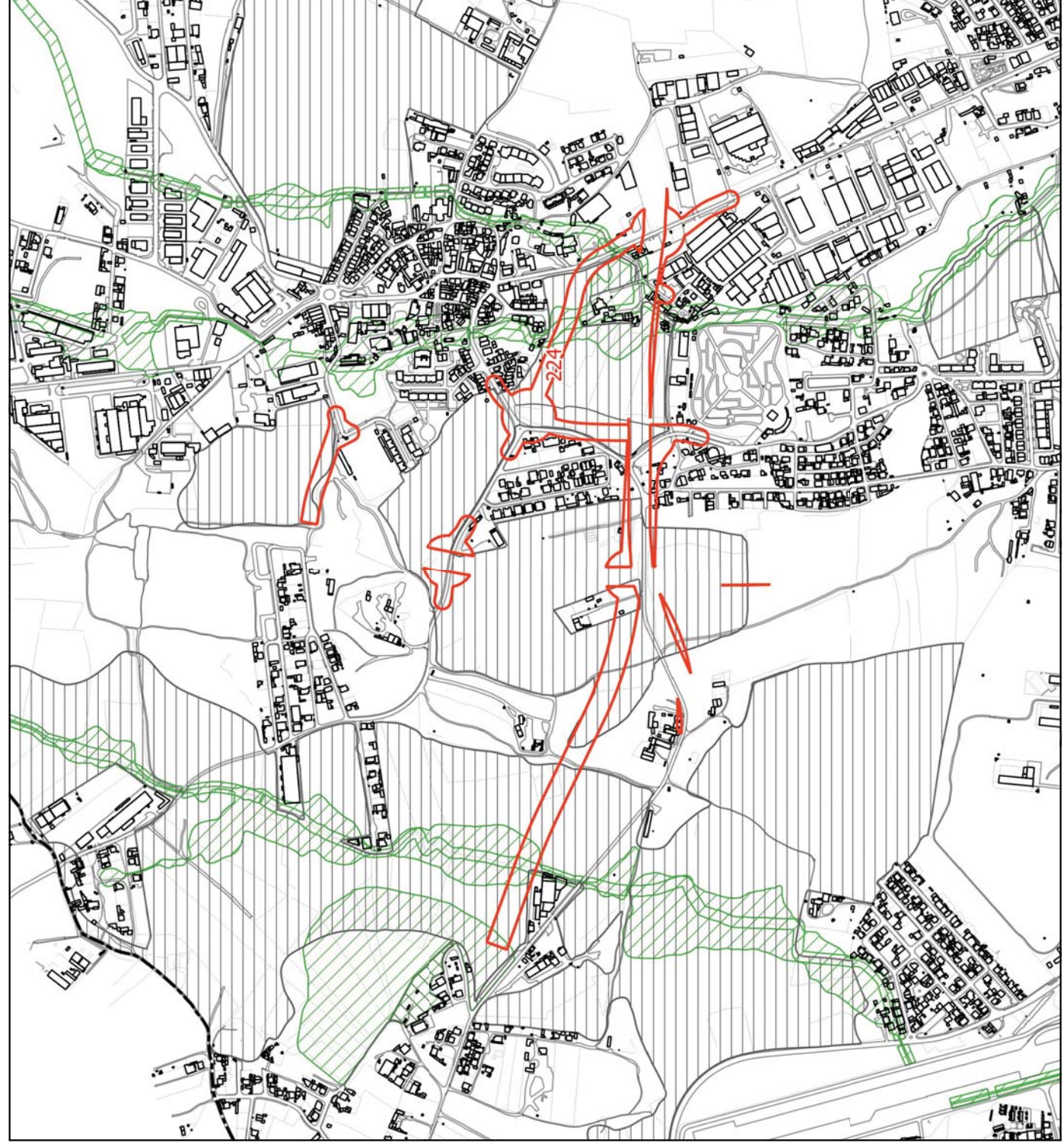


escala 1:10 000



- LEGENDA**
- Limite do Concelho - CAOP
  - Limite do PNSC
  - Limite da Área de Intervenção do POCAE
  - Solo Rural do PDM em vigor
  - ID da alteração





**LEGENDA**

--- Limite do Concelho - CAOP

□ ID da alteração

Condicionantes

▨ Leito das águas do mar

▨ Margem

































































▨ RAN

▨ REN

▨ REN - exclusões



**LEGENDA:**

-  Limite do Solo Rústico
-  SubUOPG
- Qualificação do Solo em vigor**
-  Espaço Natural Nível 1
-  Espaço Natural Nível 2
-  Espaço Natural Nível 3
-  Espaços de Recursos Geológicos
-  Espaço de Equipamento-Rural
-  Espaço de Ocupação Turística
-  Espaço de Aglomerados Rurais
-  Solo Urbano
-  Espaço Central
-  Espaço Central Histórico
-  Espaço Residencial
-  Espaço Residencial Histórico
-  Espaço Resid. Singular e Turístico
-  Espaço de Comércio e Serviços
-  Espaço de Atividades Industriais
-  Espaço de Equipamento
-  Espaço Estratégico
-  Espaço Florestal de Nível 1
-  Espaço Florestal de Nível 2
-  Espaço Florestal de Nível 3
-  Espaço Agrícola de Nível 1
-  Espaço Agrícola de Nível 2
-  Espaço Florestal de Nível 1
-  Espaço Florestal de Nível 2
-  Espaço Florestal de Nível 3
-  Espaço de Infraestruturas Territoriais
-  Esp. Verde de Recreio e Produção
-  Esp. Verde de Prot. e Conservação
-  Esp. Verde de Prot. a Infraestruturas
-  PMOT em vigor
-  Solo Urbano / Urbanizável
-  Espaço de Equipamento Proposto
-  Esp. de Comércio e Serviços Proposto
-  Esp. de Atividades Industriais Proposto
-  Espaço Estratégico Proposto
-  Espaço de Turismo Proposto
-  Espaço Canal
-  Espaço Canal
-  Espaço Canal
-  Espaço Canal
-  Espaço Canal
-  Espaço Canal
-  Espaço Canal
-  Espaço Canal
-  Espaço Canal
-  Espaço Canal
-  Espaço Canal
-  Espaço Canal
-  Espaço Canal
-  Espaço Canal
-  Espaço Canal
-  Espaço Canal
-  Espaço Canal
-  Espaço Canal
-  Espaço Canal
-  Espaço Canal
-  Espaço Canal
-  Espaço Canal
-  Espaço Canal
-  Espaço Canal
-  Espaço Canal
-  Espaço Canal

**Qualificação do Solo proposta, conforme início da Conferência Procedimental**



**Qualificação do Solo, conforme PDM em vigor**



**Qualificação do Solo proposta, conforme alterações na fase de Concertação**



# FICHA DE ALTERAÇÃO

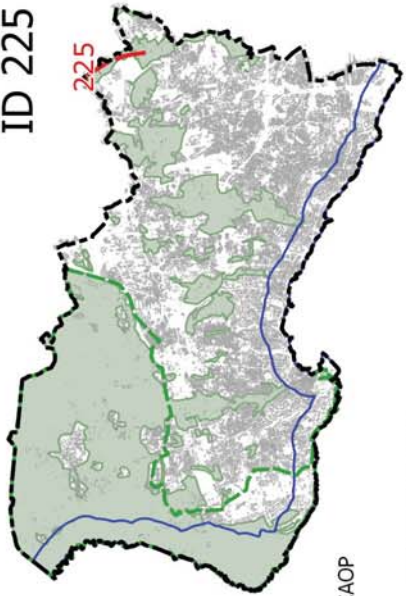
ID 225

<b>Origem da proposta de alteração</b>	Extinção do Espaço Canal				
<b>Documento que é alterado</b>	Plantas de Ordenamento - Qualificação do Solo				
<b>Alteração</b>	Requalificar as áreas de terreno que se encontram qualificadas com a categoria de “Espaço Canal” para as categorias de “Espaço de Infraestruturas Estruturantes”, “Espaço Florestal de Nível 2”, “Espaço Natural de Nível 1”, “Espaço Natural de Nível 2”, “Espaço Agrícola de Nível 1”, “Espaço Florestal de Nível 2”, e Espaço de Recursos Energéticos e Geológicos”.				
<b>CrITÉrios do nº 3 do artº 7º do DR 15/2015 que se aplicam</b>	Não se aplica				
<b>Justificação</b>	<p>Com a extinção do Espaço canal, todos os terrenos qualificados com aquela categoria de espaço devem ser requalificados com outra categoria.</p> <p>Assim, neste caso, as áreas qualificadas com aquela categoria de espaço são qualificadas com as categorias imediatamente adjacentes, que neste caso são: “Espaço Rústico de Proteção a Infraestruturas”, “Espaço Florestal de Nível 1” “Espaço Natural de Nível 2” e Espaço de Recursos Energéticos e Geológicos”.</p>				
<b>Pareceres das Entidades</b>	<i>CCDR-LVT</i>	<i>ANEPC</i>	<i>DGPC</i>	<i>ICNF</i>	<i>APA</i>
<b>Concertação</b>	<i>CCDR-LVT</i>	<i>ANEPC</i>	<i>DGPC</i>	<i>ICNF</i>	<i>APA</i>

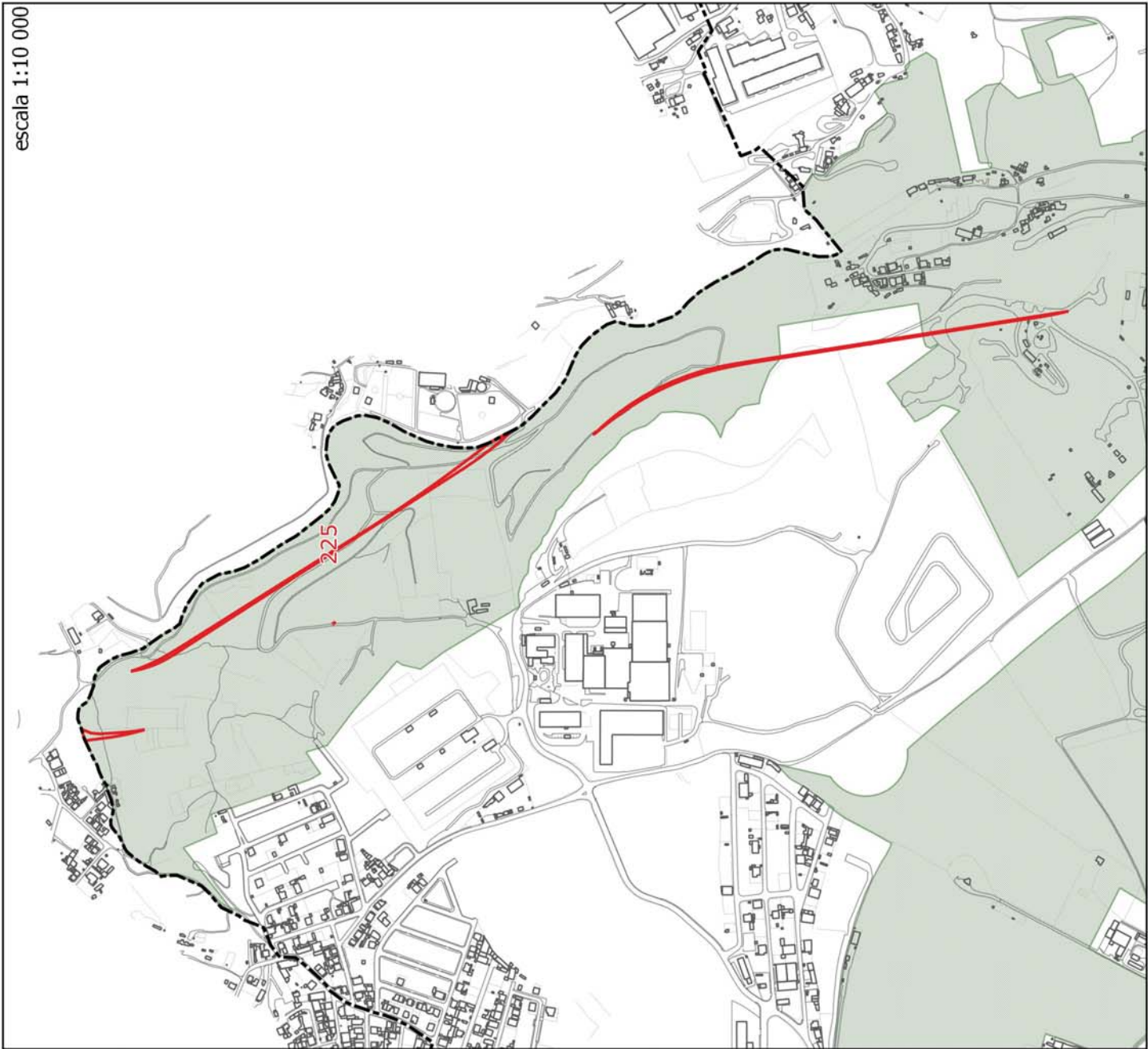
escala 1:10 000

Localização

ID 225




- LEGENDA
- Limite do Concelho - CAOP
  - Limite do PNSC
  - Limite da Área de Intervenção do POFACE
  - Solo Rural do PDM em vigor
  - ID da alteração






**LEGENDA**

 Limite do Concelho - CAOP

 ID da alteração


Condicionantes

 Leito das águas do mar

 Margem

 RAN

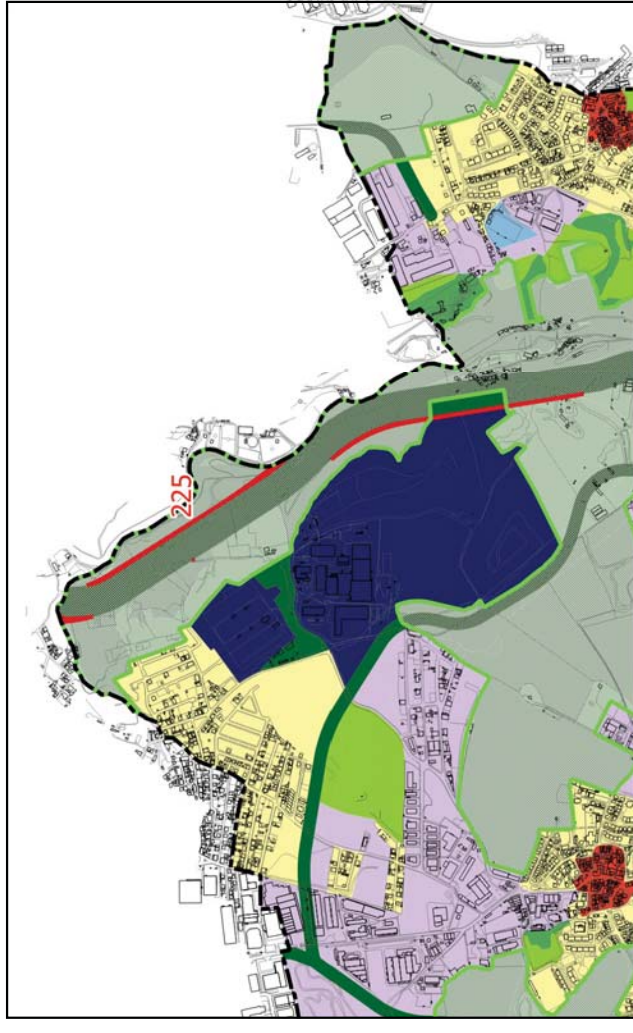
 REN

 REN - exclusões

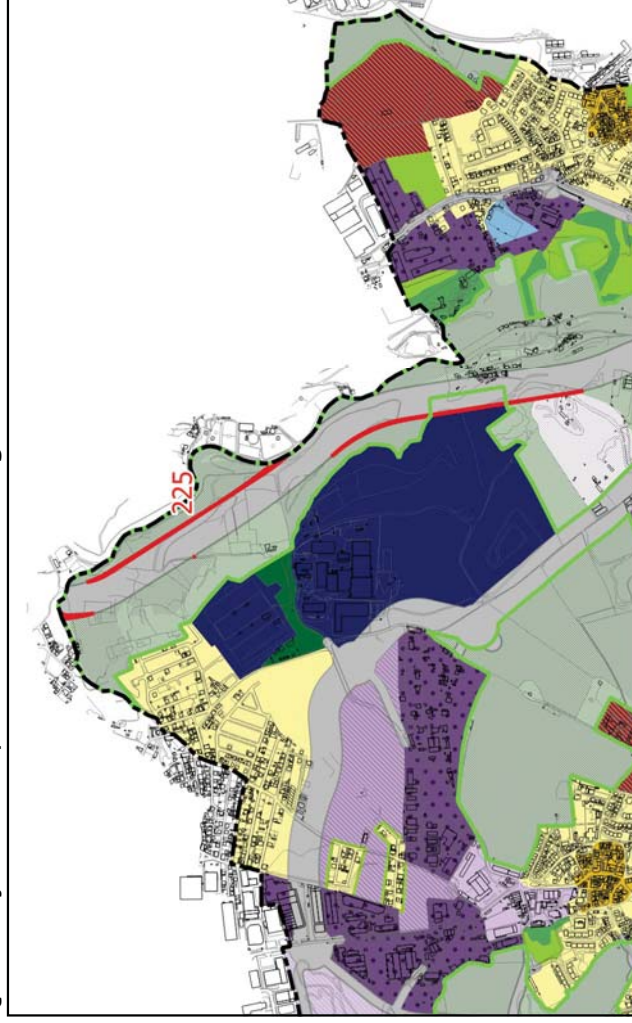
LEGENDA:

- Limite do Solo Rústico
- SubUOPG
- Qualificação do Solo em vigor**
- Espaço Natural Nível 1
- Espaço Natural Nível 2
- Espaço Natural Nível 3
- Espaços de Recursos Geológicos
- Espaço de Equipamento-Rural
- Espaço de Ocupação Turística
- Espaço de Aglomerados Rurais
- Solo Urbano
- Espaço Central
- Espaço Central Histórico
- Espaço Residencial
- Espaço Residencial Histórico
- Espaço Resid. Singular e Turístico
- Espaço de Comércio e Serviços
- Espaço de Atividades Industriais
- Espaço de Equipamento
- Espaço Estratégico
- Espaço de Infraestruturas Territoriais
- Esp. Verde de Recreio e Produção
- Esp. Verde de Prot. e Conservação
- Esp. Verde de Prot. a Infraestruturas
- PMOT em vigor
- Solo Urbano / Urbanizável
- Espaço de Equipamento Proposto
- Esp. de Comércio e Serviços Proposto
- Esp. de Atividades Industriais Proposto
- Espaço Estratégico Proposto
- Espaço de Turismo Proposto
- Espaço Canal
- Espaço Canal
- Qualificação do Solo Proposta**
- Solo Rústico
- Espaço Natural de Nível 1
- Espaço Natural de Nível 2
- Espaço Natural de Nível 3
- Espaço Agrícola de Nível 1
- Espaço Agrícola de Nível 2
- Espaço Florestal de Nível 1
- Espaço Florestal de Nível 2
- Espaço Florestal de Nível 3
- Espaço de Aglomerados Rurais
- Espaço de Recursos Energéticos e Geológicos
- Esp. de Equipamentos e Infraestruturas
- Esp. Rústico de Prot. a Infraestruturas
- Esp. de Ocupação Turística de Nível 1
- Esp. de Ocupação Turística de Nível 2
- Solo Urbano
- Espaço Central
- Espaço Central Histórico
- Espaço Habitacional
- Espaço Habitacional Singular e Turístico
- Espaço de Atividades Econômicas
- Esp. Estratégico de Ativ. Econômicas
- Espaço de Equipamento
- Esp. de Infraestruturas Estruturantes
- Esp. Verde de Recreio e Produção
- Esp. Verde de Prot. e Conservação
- Esp. Verde de Prot. a Infraestruturas
- Espaço Canal
- Espaço Canal

Qualificação do Solo proposta, conforme início da Conferência Procedimental



Qualificação do Solo, conforme PDM em vigor



Qualificação do Solo proposta, conforme alterações na fase de Concertação



# FICHA DE ALTERAÇÃO

ID 226

<b>Origem da proposta de alteração</b>	Extinção do Espaço Canal VLN / VARIANTE À E.N. 249-4 / ESTRADA DE TALAÍDE
<b>Documento que é alterado</b>	Plantas de Ordenamento - Qualificação do Solo, Estrutura Ecológica Municipal.
<b>Alteração</b>	Requalificar as áreas de terreno que se encontram qualificadas com a categoria de “Espaço Canal” para as categorias de “Espaço de Atividades Económicas”, “Espaço de Equipamento”, “Espaço Verde de Proteção e Conservação”, “Espaço Verde de Recreio e Produção”, “Espaço Verde de Proteção a Infraestruturas”, “Espaço Natural de Nível 1”, “Espaço Natural de Nível 2” e “Espaço Agrícola de Nível 1”.
<b>Crítérios do nº 3 do artº 7º do DR 15/2015 que se aplicam</b>	Não se aplica

**Justificação** Com a extinção do Espaço canal, todos os terrenos qualificados com aquela categoria de espaço devem ser requalificados com outra categoria.  
Assim, neste caso, as áreas qualificadas com aquela categoria de espaço são qualificadas com as categorias imediatamente adjacentes, que neste caso são: “Espaço Habitacional”, “Espaço de Atividades Económicas”, “Espaço Verde de Proteção e Conservação”, “Espaço Verde de Recreio e Produção”, “Espaço Natural de nível 1” e “Espaço Natural de nível 2”.

<b>Pareceres das Entidades</b>	<i>CCDR-LVT</i>	<i>ANEPC</i>	<i>DGPC</i>	<i>ICNF</i>	<i>APA</i>

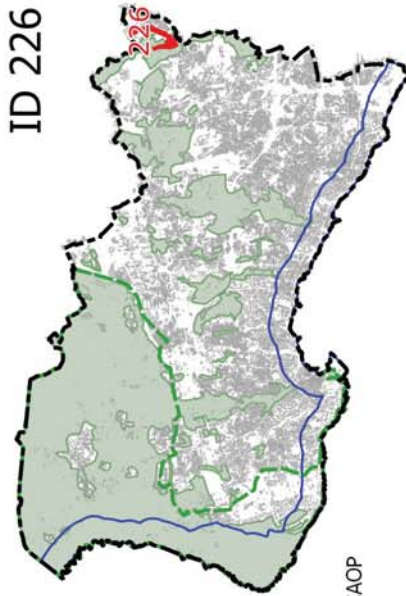
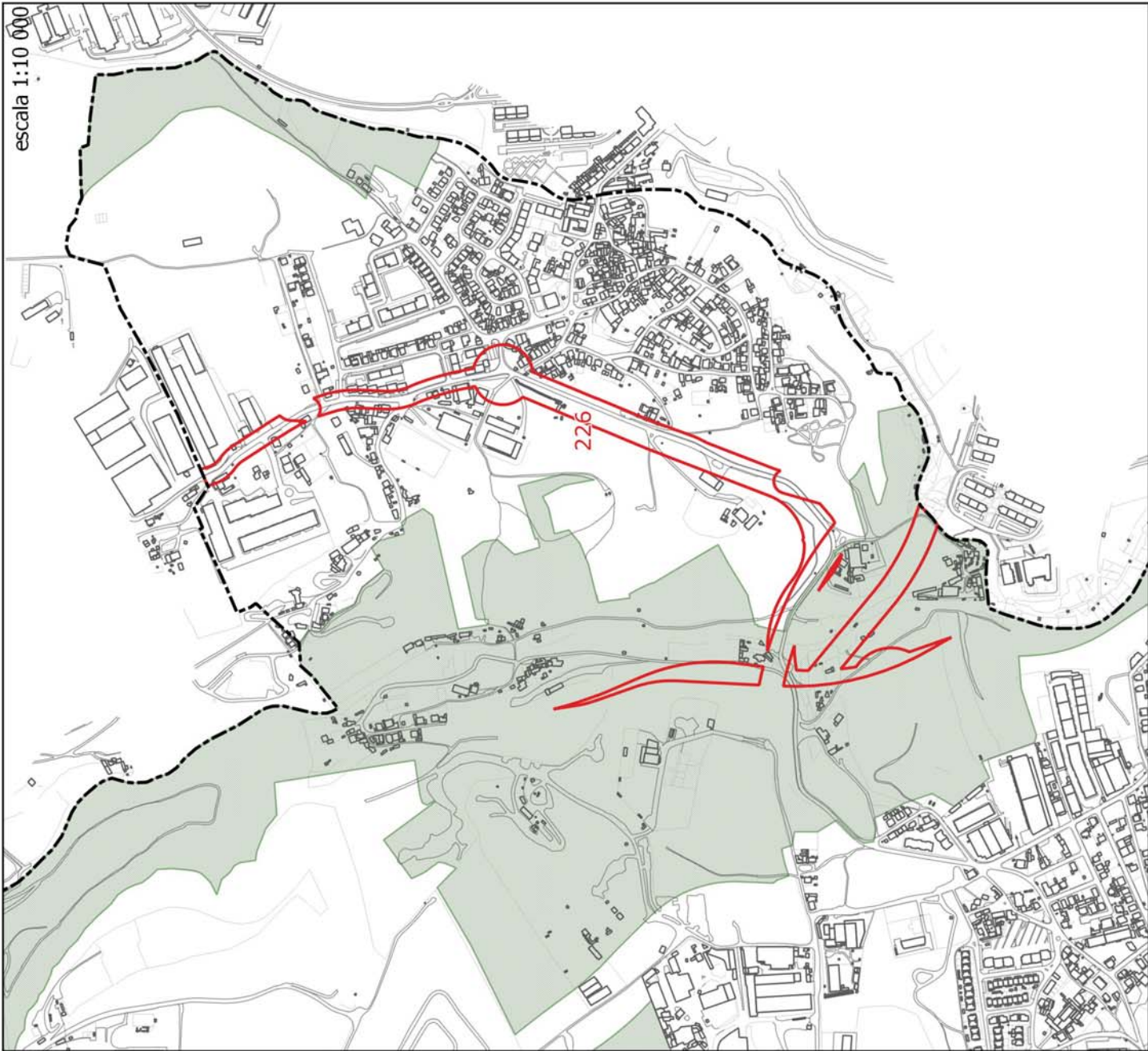
APA: Condicionado à não sobreposição do canal a zona adjacente da Ribeira das Lajes.  
Em sede de Concertação a CMC aceitou a alteração estendendo o solo rústico. No entanto, verificou-se depois que existe aqui exclusão da REN. Assim, não se alterou a ficha apresentando-se novamente à APA

<b>Concertação</b>	<i>CCDR-LVT</i>	<i>ANEPC</i>	<i>DGPC</i>	<i>ICNF</i>	<i>APA</i>

Em sede de Concertação a APA aceitou a proposta.






Localização

escala 1:10 000

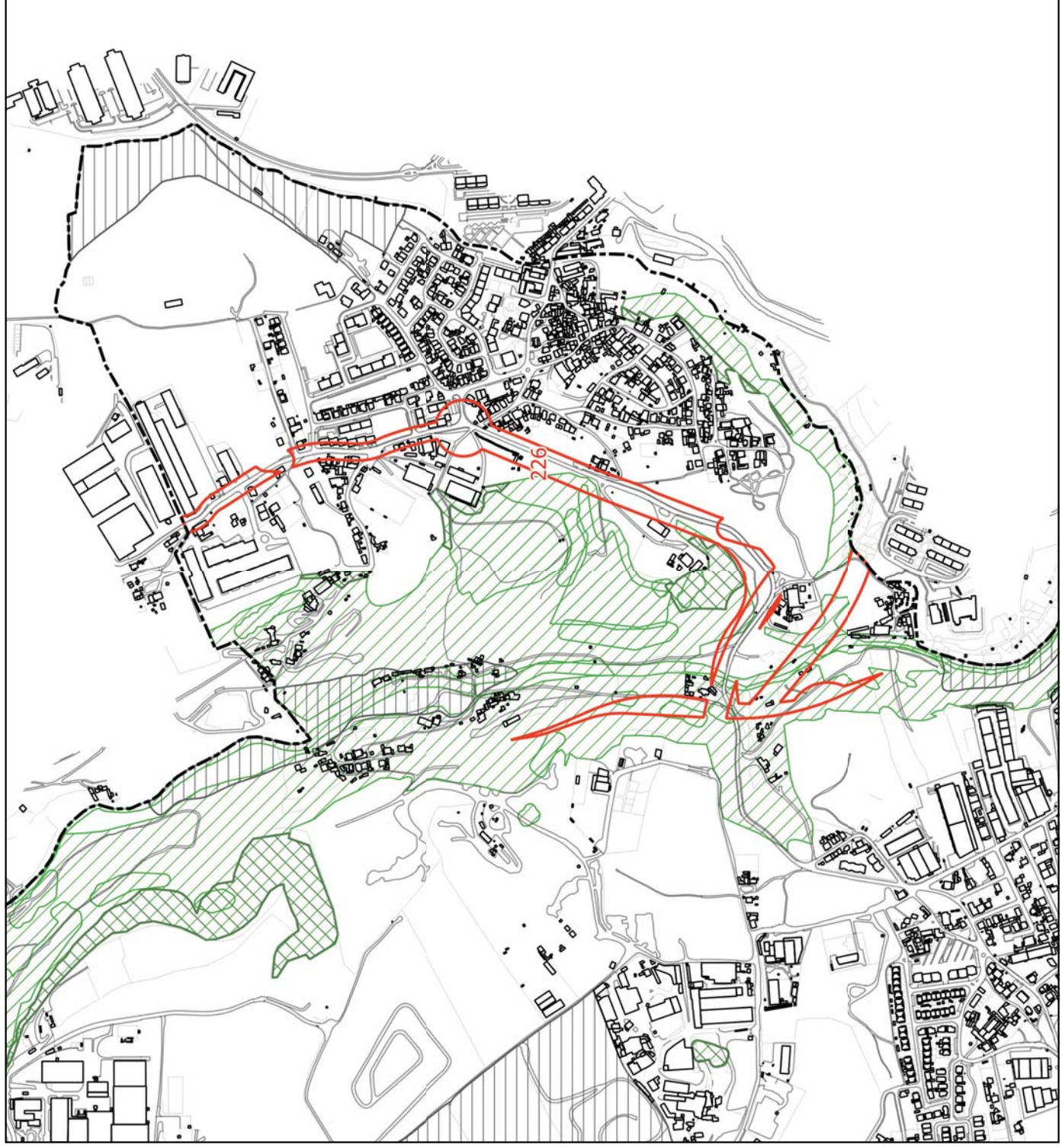


ID 226

LEGENDA

-  Limite do Concelho - CAOP
-  Limite do PNSC
-  Limite da Área de Intervenção do POFACE
-  Solo Rural do PDM em vigor
-  ID da alteração





**LEGENDA**

--- Limite do Concelho - CAOP

□ ID da alteração

Condicionantes

Leito das águas do mar

Margem

RAN

REN

REN - exclusões





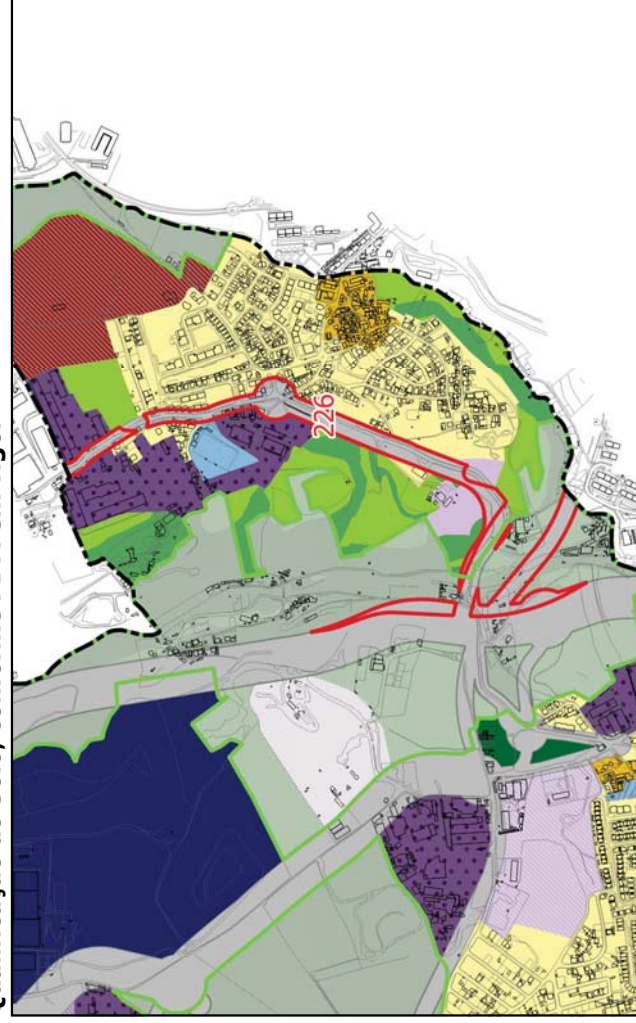
**LEGENDA:**

- Limite do Solo Rústico
- SubUOPG
- Qualificação do Solo em vigor**
- Espaço Natural Nível 1
- Espaço Natural Nível 2
- Espaço Natural Nível 3
- Espaços de Recursos Geológicos
- Espaço de Equipamento-Rural
- Espaço de Ocupação Turística
- Espaço de Aglomerados Rurais
- Solo Urbano
- Espaço Central
- Espaço Central Histórico
- Espaço Residencial
- Espaço Residencial Histórico
- Espaço Resid. Singular e Turístico
- Espaço de Comércio e Serviços
- Espaço de Atividades Industriais
- Espaço de Equipamento
- Espaço Estratégico
- Espaço de Infraestruturas Territoriais
- Esp. Verde de Recreio e Produção
- Esp. Verde de Prot. e Conservação
- Esp. Verde de Prot. a Infraestruturas
- PMOT em vigor
- Solo Urbano / Urbanizável
- Espaço de Equipamento Proposto
- Esp. de Comércio e Serviços Proposto
- Esp. de Atividades Industriais Proposto
- Espaço Estratégico Proposto
- Espaço de Turismo Proposto
- Espaço Canal
- Espaço Canal
- Qualificação do Solo Proposta**
- Solo Rústico
- Espaço Natural de Nível 1
- Espaço Natural de Nível 2
- Espaço Natural de Nível 3
- Espaço Agrícola de Nível 1
- Espaço Agrícola de Nível 2
- Espaço Florestal de Nível 1
- Espaço Florestal de Nível 2
- Espaço Florestal de Nível 3
- Espaço de Recursos Energéticos e Geológicos
- Esp. de Equipamentos e Infraestruturas
- Esp. Rústico de Prot. a Infraestruturas
- Esp. de Ocupação Turística de Nível 1
- Esp. de Ocupação Turística de Nível 2
- Solo Urbano
- Espaço Central
- Espaço Central Histórico
- Espaço Habitacional
- Espaço Habitacional Singular e Turístico
- Espaço de Atividades Econômicas
- Esp. Estratégico de Ativ. Econômicas
- Espaço de Equipamento
- Esp. de Infraestruturas Estruturantes
- Esp. Verde de Recreio e Produção
- Esp. Verde de Prot. e Conservação
- Esp. Verde de Prot. a Infraestruturas
- Espaço Canal
- Espaço Canal

**Qualificação do Solo proposta, conforme início da Conferência Procedimental**



**Qualificação do Solo, conforme PDM em vigor**



**Qualificação do Solo proposta, conforme alterações na fase de Concertação**



# FICHA DE ALTERAÇÃO

ID 227

---

<b>Origem da proposta de alteração</b>	Extinção do Espaço Canal <b>VARIANTE MUNICIPAL A TRAJOUCE</b>
<b>Documento que é alterado</b>	Plantas de Ordenamento - Qualificação do Solo, Estrutura Ecológica Municipal.
<b>Alteração</b>	Requalificar as áreas de terreno que se encontram qualificadas com a categoria de “Espaço Canal” para as categorias de “Espaço Habitacional”, “Espaço de Atividades Económicas”, “Espaço Verde de Proteção e Conservação”, “Espaço Agrícola de Nível 1” e “Espaço Agrícola de Nível 2”.
<b>Critérios do nº 3 do artº 7º do DR 15/2015 que se aplicam</b>	Não se aplica

---

**Justificação** A categoria autónoma de “Espaço Canal” foi extinta por determinação legal, pelo que a opção desta Câmara foi a de estender as categorias imediatamente adjacentes para as áreas ocupadas pela primeira.  
Refira-se que se tratam de áreas residuais pelo que se manteve a classificação, ou seja, nos ambientes rústicos estenderam-se qualificações rústicas e nos urbanos estenderam-se qualificações urbanas como acima referido.

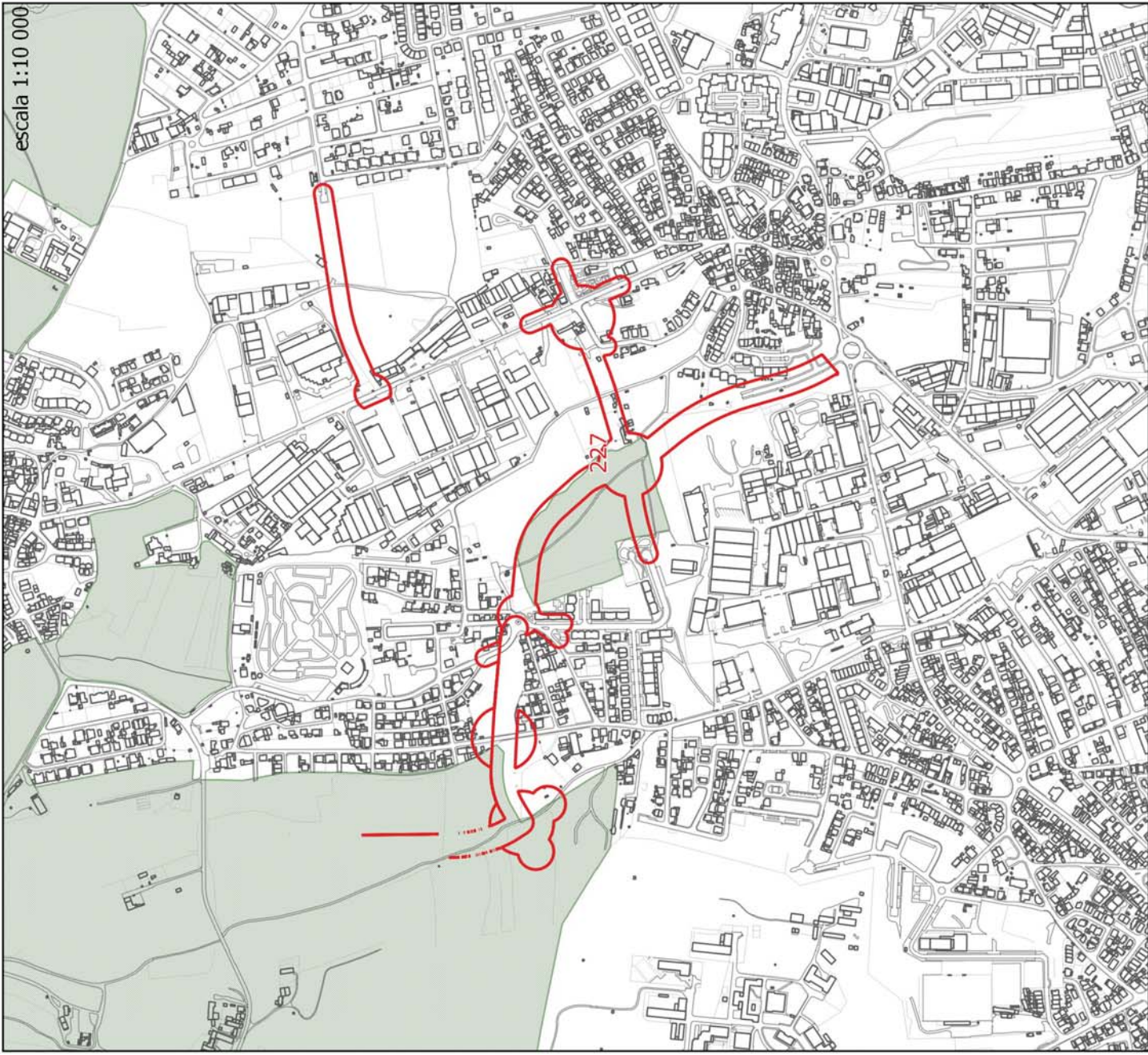
---

<b>Pareceres das Entidades</b>	CCDR-LVT	ANEPC	DGPC	ICNF	APA
<b>Concertação</b>	CCDR-LVT	ANEPC	DGPC	ICNF	APA

---

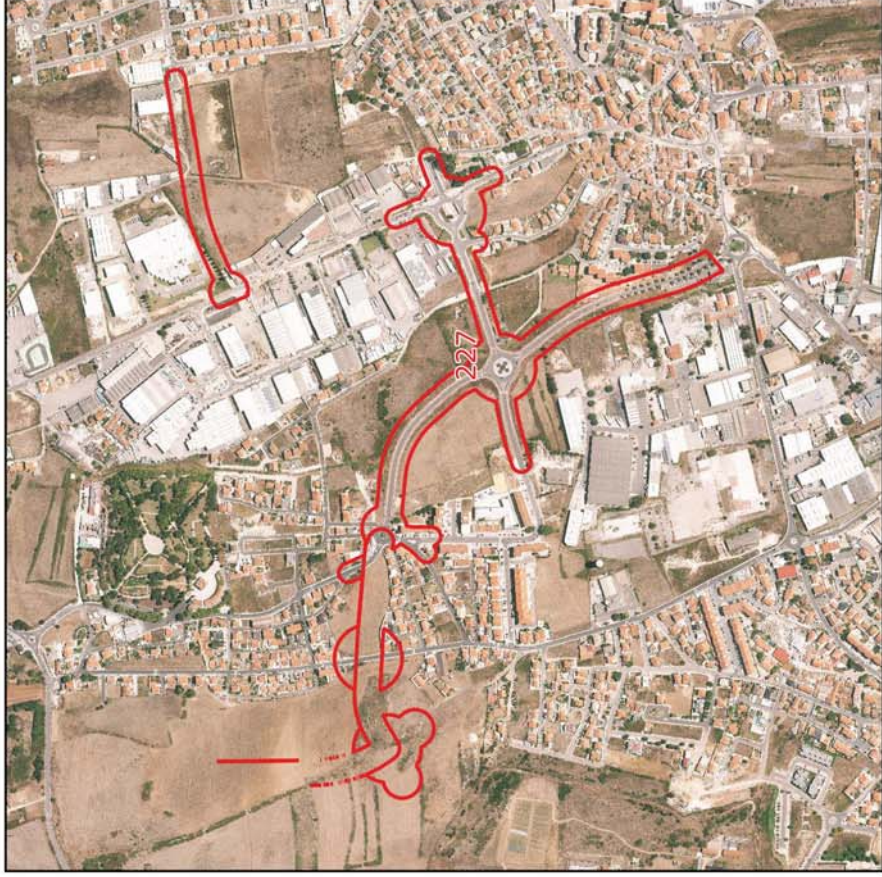
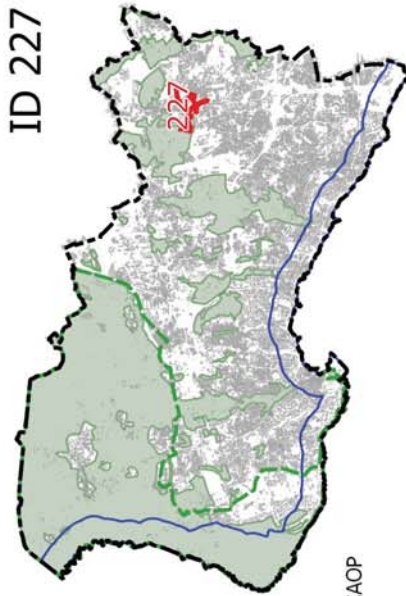
Localização

ID 227



LEGENDA

- Limite do Concelho - CAOP
- Limite do PNSC
- Limite da Área de Intervenção do POACE
- Solo Rural do PDM em vigor
- ID da alteração





**LEGENDA**

--- Limite do Concelho - CAOP

□ ID da alteração

Condicionantes

Leito das águas do mar

Margem

RAN

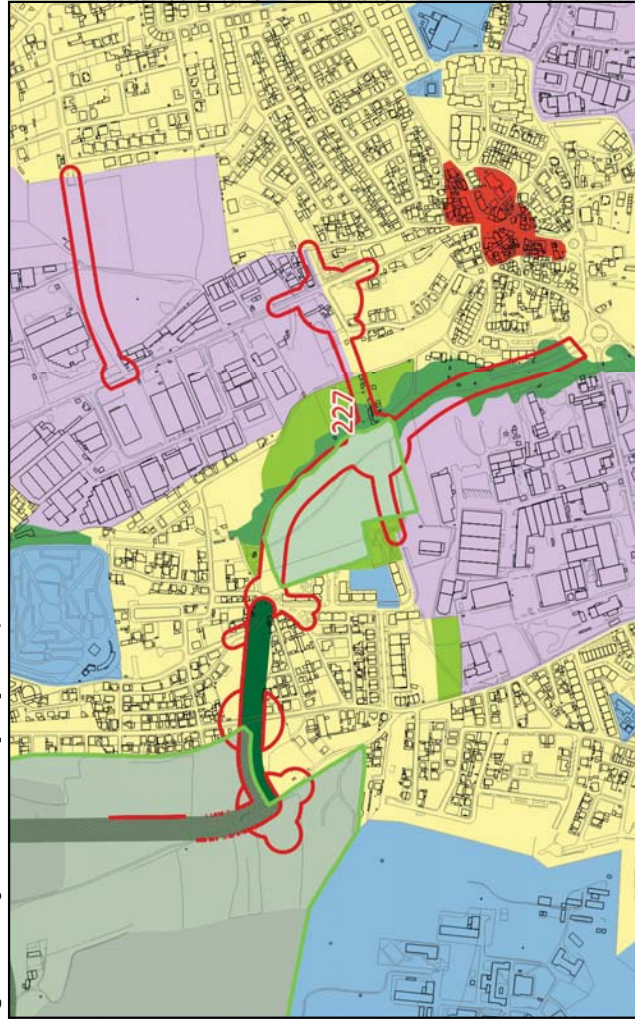
REN

REN - exclusões

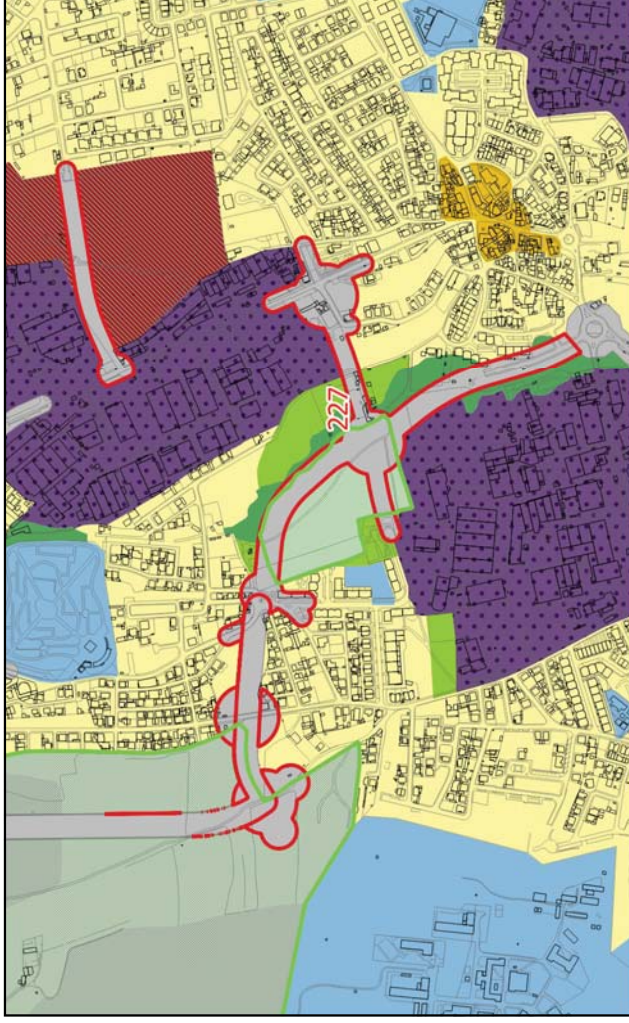
**LEGENDA:**

- Limite do Solo Rústico
- SubUOPG
- Qualificação do Solo em vigor**
- Espaço Natural Nível 1
- Espaço Natural Nível 2
- Espaço Natural Nível 3
- Espaços de Recursos Geológicos
- Espaço de Equipamento-Rural
- Espaço de Ocupação Turística
- Espaço de Aglomerados Rurais
- Solo Urbano
- Espaço Central
- Espaço Central Histórico
- Espaço Residencial
- Espaço Residencial Histórico
- Espaço Resid. Singular e Turístico
- Espaço de Comércio e Serviços
- Espaço de Atividades Industriais
- Espaço de Equipamento
- Espaço Estratégico
- Espaço Florestal de Nível 2
- Espaço de Aglomerados Rurais
- Esp.de Recursos Energéticos e Geológicos
- Esp.de Equipamentos e Infraestruturas
- Esp.Rústico de Prot.a Infraestruturas
- Esp.de Ocupação Turística de Nível 1
- Esp.de Ocupação Turística de Nível 2
- Solo Urbano**
- Espaço Central
- Espaço Central Histórico
- Espaço Habitacional
- Espaço Habitacional Singular e Turístico
- Espaço de Atividades Econômicas
- Esp.Estratégico de Ativ.Econômicas
- Espaço de Equipamento
- Esp.de Infraestruturas Estruturantes
- Esp.Verde de Recreio e Produção
- Esp.Verde de Prot.e Conservação
- Esp.Verde de Prot.a Infraestruturas
- Espaço Canal
- Espaço Canal
- Qualificação do Solo Proposta**
- Solo Rústico
- Espaço Natural de Nível 1
- Espaço Natural de Nível 2
- Espaço Natural de Nível 3
- Espaço Agrícola de Nível 1
- Espaço Agrícola de Nível 2
- Espaço Florestal de Nível 1

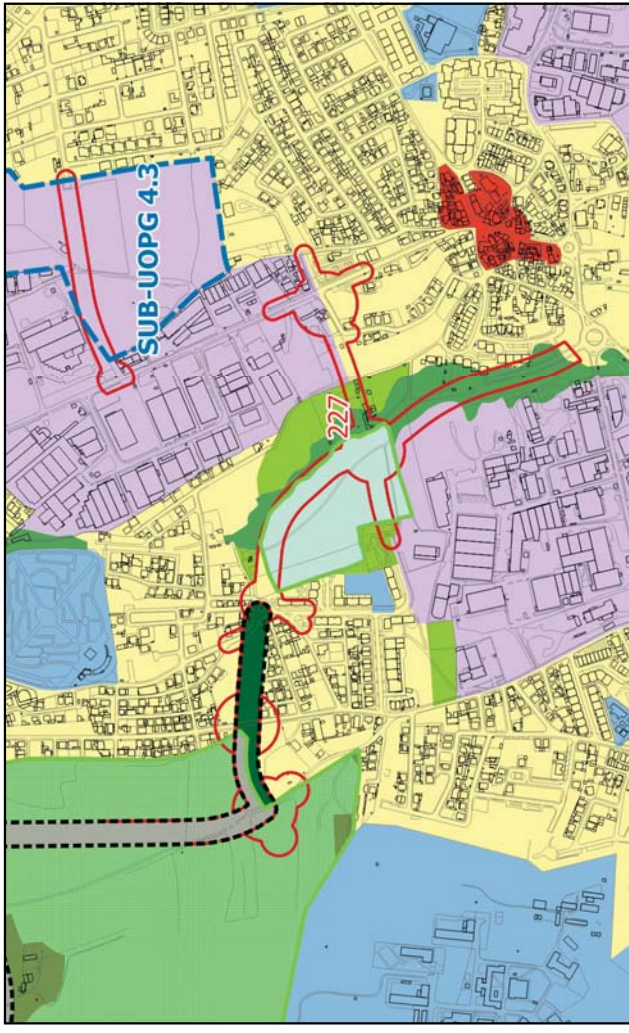
**Qualificação do Solo proposta, conforme início da Conferência Procedimental**



**Qualificação do Solo, conforme PDM em vigor**



**Qualificação do Solo proposta, conforme alterações na fase de Concertação**



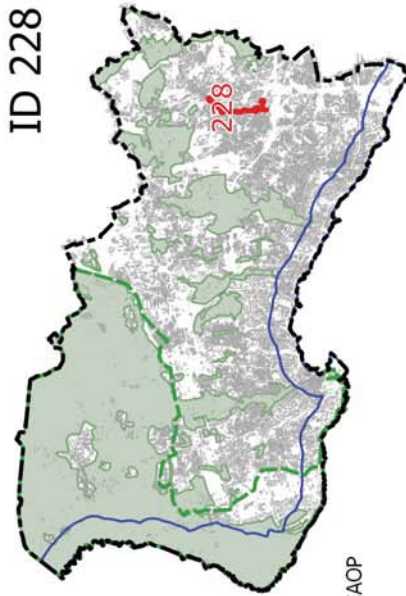
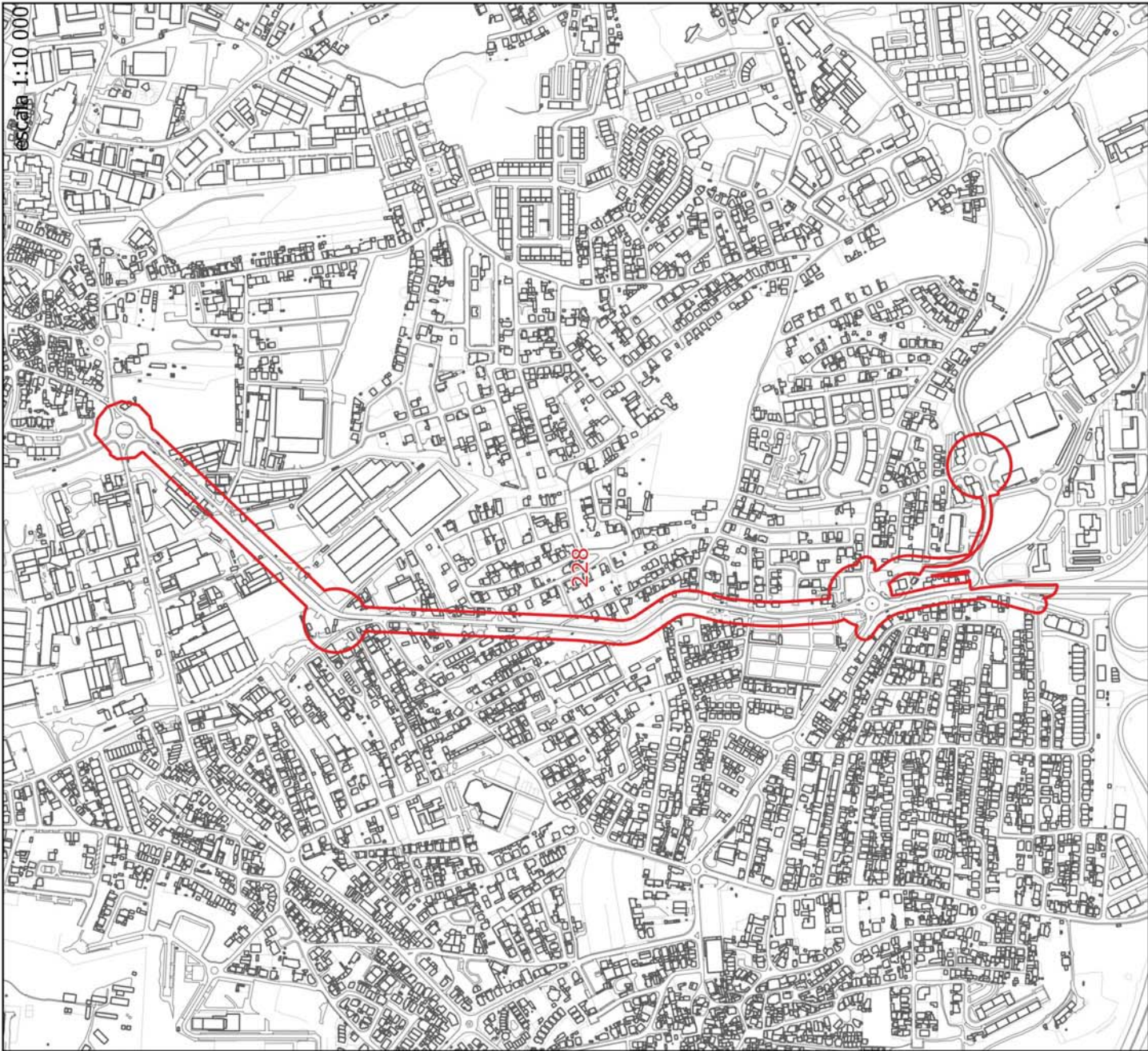
# FICHA DE ALTERAÇÃO

**ID 228**

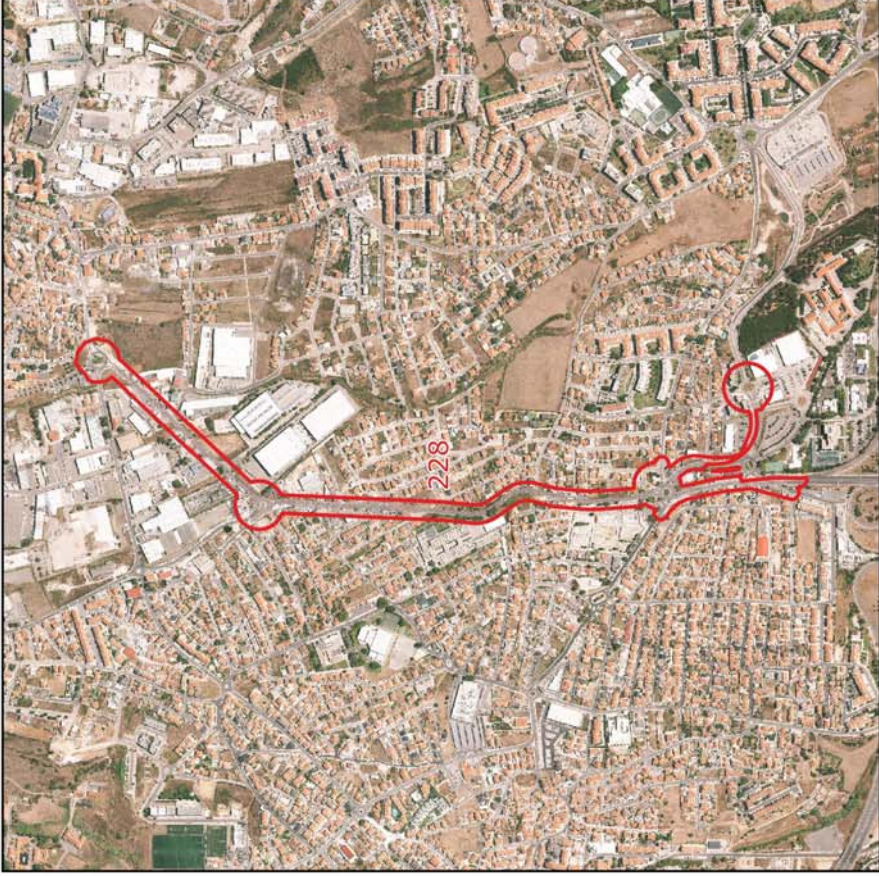
<b>Origem da proposta de alteração</b>	Extinção do Espaço Canal <b>E. N. 249-4</b> (desde o nó de Carcavelos da A5 até à rotunda da Abóboda)				
<b>Documento que é alterado</b>	Plantas de Ordenamento - Qualificação do Solo, Estrutura Ecológica Municipal.				
<b>Alteração</b>	Requalificar as áreas de terreno que se encontram qualificadas com a categoria de “Espaço Canal” para as categorias de “Espaço Habitacional”, “Espaço de Atividades Económicas”, “Espaço de Equipamento”, “Espaço Verde de Proteção e Conservação” e “Espaço Verde de Proteção a Infraestruturas”.				
<b>Crítérios do nº 3 do artº 7º do DR 15/2015 que se aplicam</b>	Não se aplica				
<b>Justificação</b>	A categoria autónoma de “Espaço Canal” foi extinta por determinação legal, pelo que a opção desta Câmara foi a de estender as categorias imediatamente adjacentes para as áreas ocupadas pela primeira. Refira-se que se tratam de áreas residuais pelo que se manteve a classificação, ou seja, nos ambientes rústicos estenderam-se qualificações rústicas e nos urbanos estenderam-se qualificações urbanas como acima referido.				
<b>Pareceres das Entidades</b>	CCDR-LVT	ANEPC	DGPC	ICNF	APA
<b>Concertação</b>	CCDR-LVT	ANEPC	DGPC	ICNF	APA

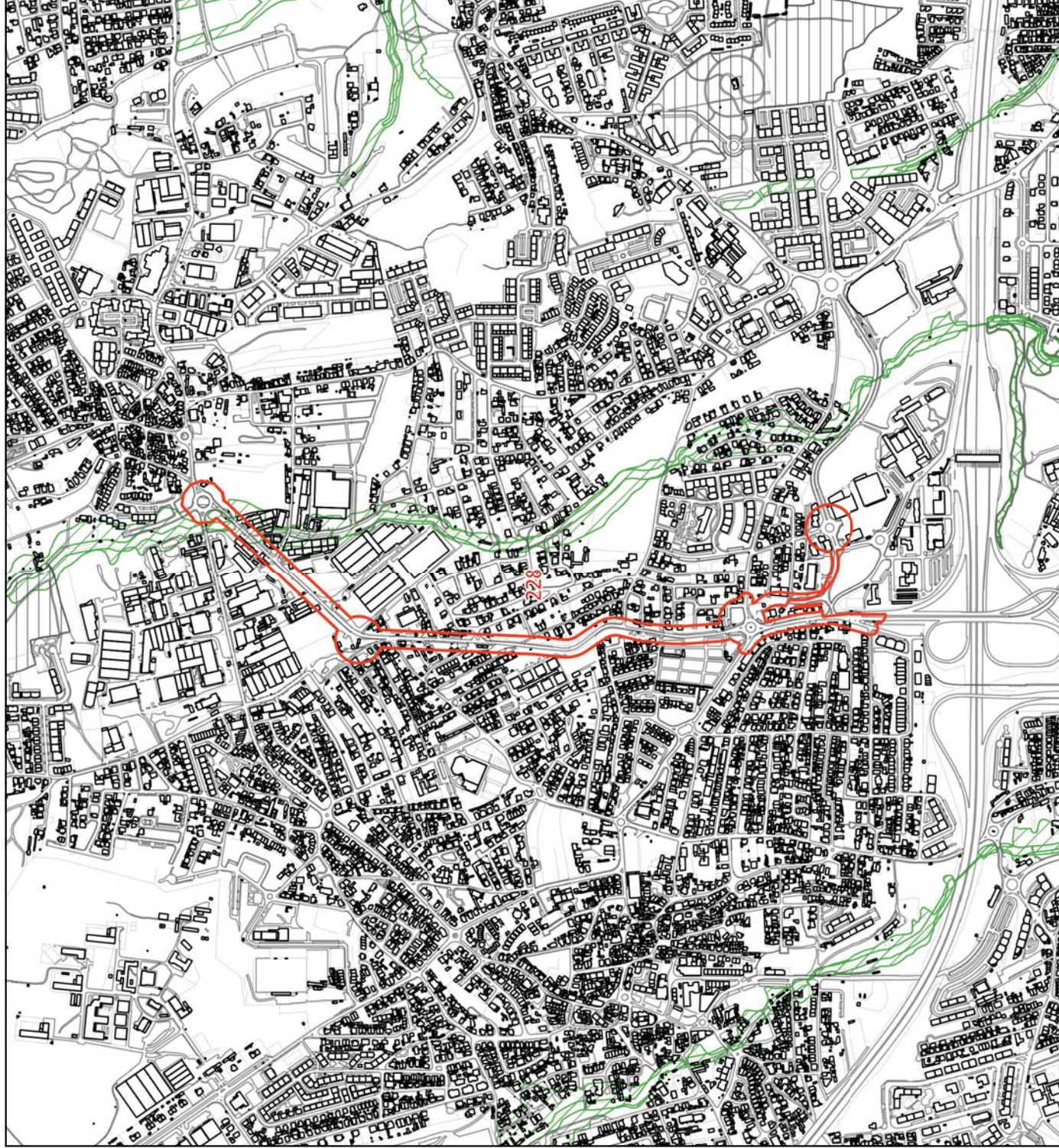
Localização

ID 228




- LEGENDA
- Limite do Concelho - CAOP
  - Limite do PNSC
  - Limite da Área de Intervenção do POFACE
  - Solo Rural do PDM em vigor
  - ID da alteração







**LEGENDA**

 Limite do Concelho - CAOP

 ID da alteração


Condicionantes

 Leito das águas do mar

 Margem




























































 RAN

 REN

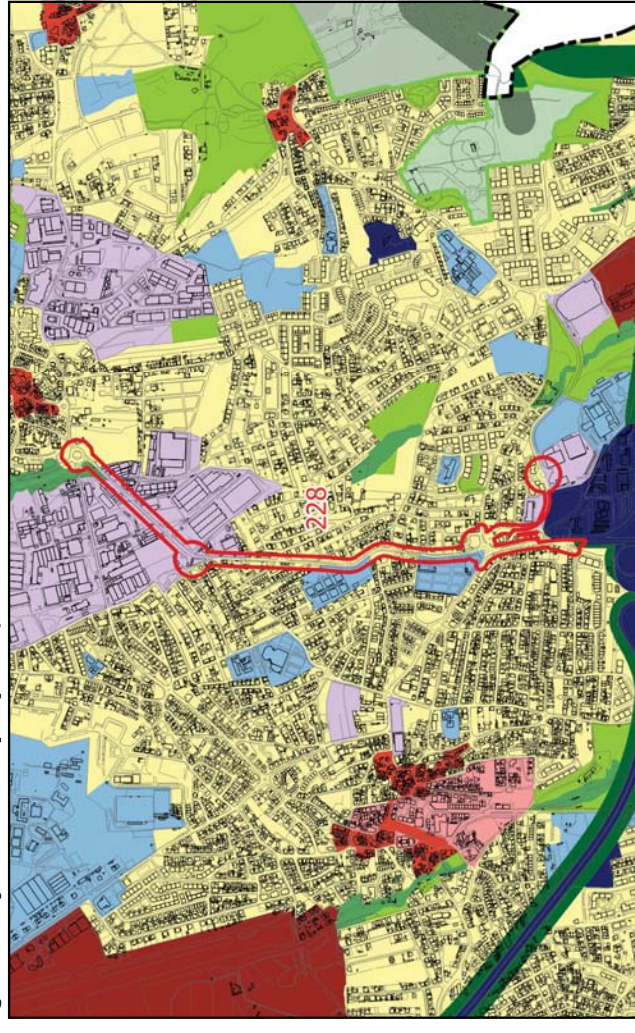
 REN - exclusões



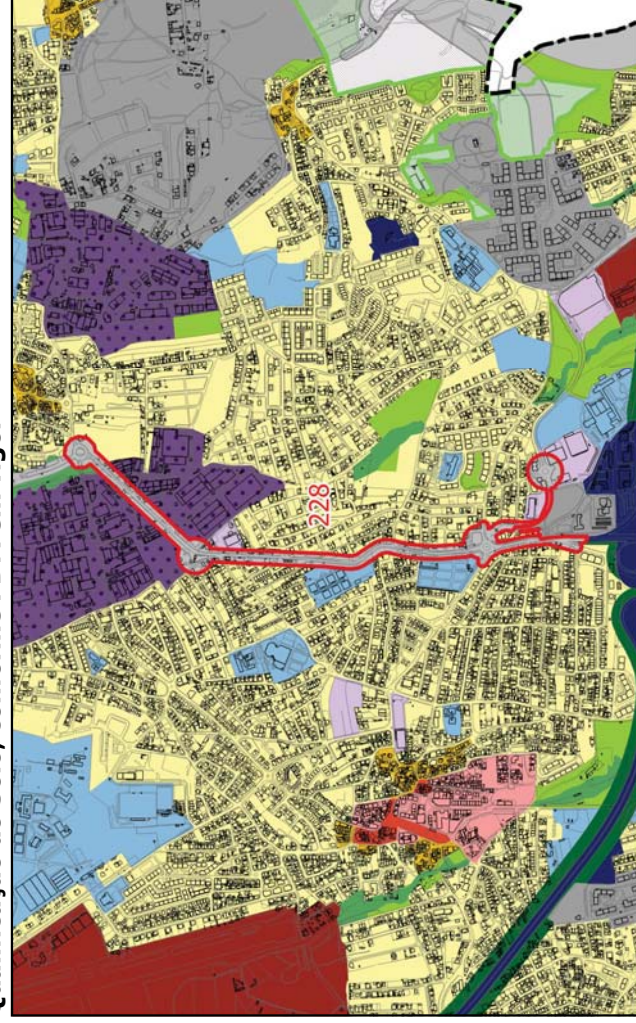
**LEGENDA:**

-  Limite do Solo Rústico
-  SubUOPG
- Qualificação do Solo em vigor**
-  Solo Rural
-  Espaço Natural Nível 1
-  Espaço Natural Nível 2
-  Espaço Natural Nível 3
-  Espaços de Recursos Geológicos
-  Espaço de Equipamento-Rural
-  Espaço de Ocupação Turística
-  Espaço de Aglomerados Rurais
-  Solo Urbano
-  Espaço Central
-  Espaço Central Histórico
-  Espaço Residencial
-  Espaço Residencial Histórico
-  Espaço Resid. Singular e Turístico
-  Espaço de Comércio e Serviços
-  Espaço de Atividades Industriais
-  Espaço de Equipamento
-  Espaço Estratégico
-  Espaço de Infraestruturas Territoriais
-  Esp. Verde de Recreio e Produção
-  Esp. Verde de Prot. e Conservação
-  Esp. Verde de Prot. a Infraestruturas
-  PMOT em vigor
-  Solo Urbano / Urbanizável
-  Espaço de Equipamento Proposto
-  Esp. de Comércio e Serviços Proposto
-  Esp. de Atividades Industriais Proposto
-  Espaço Estratégico Proposto
-  Espaço de Turismo Proposto
-  Espaço Canal
-  Espaço Canal
- Qualificação do Solo Proposta**
-  Solo Rústico
-  Espaço Natural de Nível 1
-  Espaço Natural de Nível 2
-  Espaço Natural de Nível 3
-  Espaço Agrícola de Nível 1
-  Espaço Agrícola de Nível 2
-  Espaço Florestal de Nível 1
-  Espaço Florestal de Nível 2
-  Espaço Florestal de Nível 1
-  Espaço Florestal de Nível 2
-  Espaço de Recursos Energéticos e Geológicos
-  Esp. de Equipamentos e Infraestruturas
-  Esp. Rústico de Prot. a Infraestruturas
-  Esp. de Ocupação Turística de Nível 1
-  Esp. de Ocupação Turística de Nível 2
-  Espaço Urbano
-  Espaço Central
-  Espaço Central Histórico
-  Espaço Habitacional
-  Espaço Habitacional Singular e Turístico
-  Espaço de Atividades Econômicas
-  Esp. Estratégico de Ativ. Econômicas
-  Espaço de Equipamento
-  Esp. de Infraestruturas Estruturantes
-  Esp. Verde de Recreio e Produção
-  Esp. Verde de Prot. e Conservação
-  Esp. Verde de Prot. a Infraestruturas
-  Espaço Canal
-  Espaço Canal

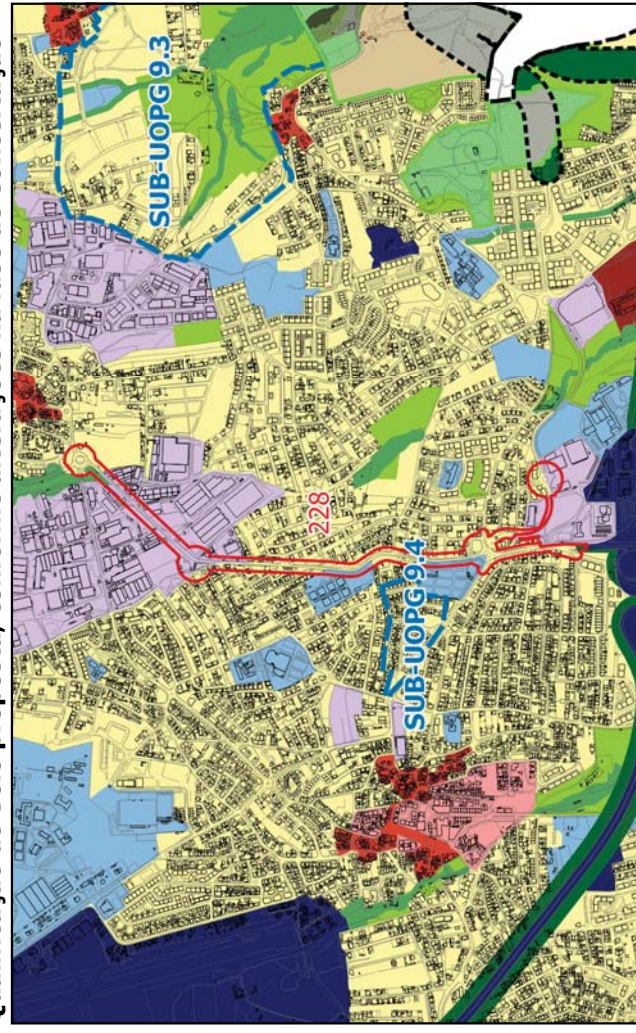
**Qualificação do Solo proposta, conforme início da Conferência Procedimental**



**Qualificação do Solo, conforme PDM em vigor**



**Qualificação do Solo proposta, conforme alterações na fase de Concertação**



# FICHA DE ALTERAÇÃO

ID 229

---

<b>Origem da proposta de alteração</b>	Extinção do Espaço Canal <b>VARIANTE À E.N. 249-4</b>
--	--

---

<b>Documento que é alterado</b>	Plantas de Ordenamento - Qualificação do Solo, Estrutura Ecológica Municipal.
---------------------------------	---

---

<b>Alteração</b>	Requalificar as áreas de terreno que se encontram qualificadas com a categoria de “Espaço Canal” para as categorias de “Espaço Habitacional”, “Espaço de Atividades Económicas”, “Espaço Verde de Proteção e Conservação”, “Espaço Verde de Proteção e Conservação”, “Espaço Natural de Nível 1”, “Espaço Natural de Nível 2”, “Espaço Agrícola de Nível 1” e “Espaço Florestal de Nível 2”.
------------------	--

---

<b>Critérios do nº 3 do artº 7º do DR 15/2015 que se aplicam</b>	
--	--

---

**Justificação** A categoria autónoma de “Espaço Canal” foi extinta por determinação legal, pelo que a opção desta Câmara foi a de estender as categorias imediatamente adjacentes para as áreas ocupadas pela primeira.  
Refira-se que se tratam de áreas residuais pelo que se manteve a classificação, ou seja, nos ambientes rústicos estenderam-se qualificações rústicas e nos urbanos estenderam-se qualificações urbanas como acima referido.  
No presente caso, para além do referido a área reservada para a via foi qualificada com a categoria de “Espaço Rústico de Proteção a Infraestruturas” na zona rústica e “Espaço Verde de Proteção a Infraestruturas” na zona urbana.  
Refira-se ainda que neste caso, fruto da redução da ZNA da Variante à EN294-4, publicada em Diário da república através da Declaração nº 56/2019, de 16 de agosto, toda a área qualificada com a categoria de “Espaço Canal” havia sido já alterada.

---

<b>Pareceres das Entidades</b>	CCDR-LVT	ANEPC	DGPC	ICNF	APA

---

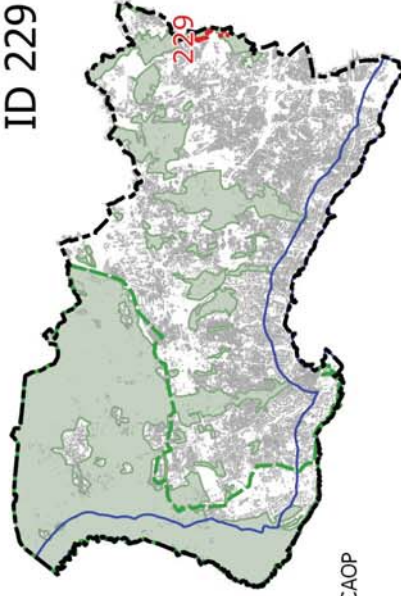
<b>Concertação</b>	CCDR-LVT	ANEPC	DGPC	ICNF	APA

---

escala 1:10 000

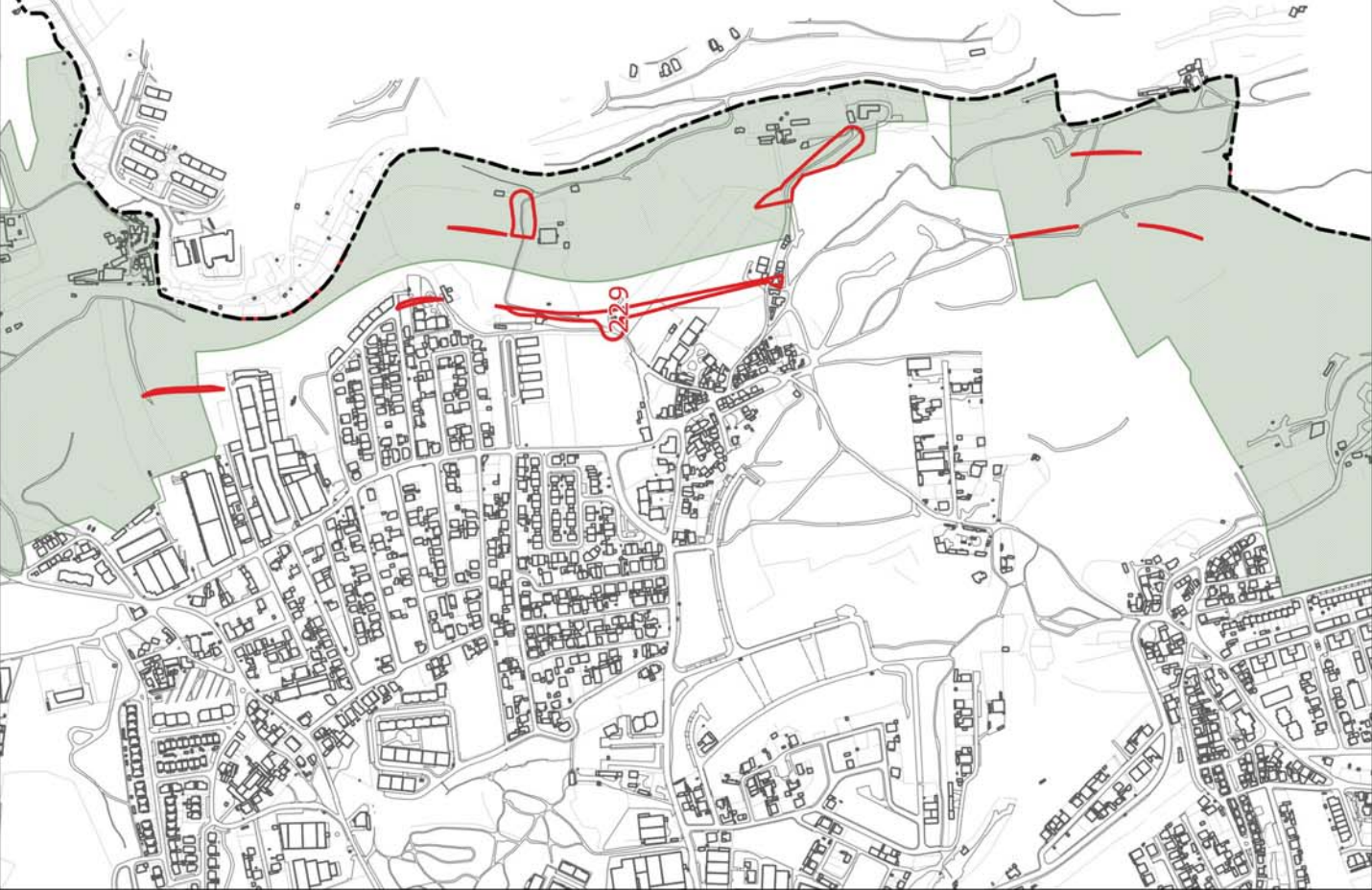
Localização

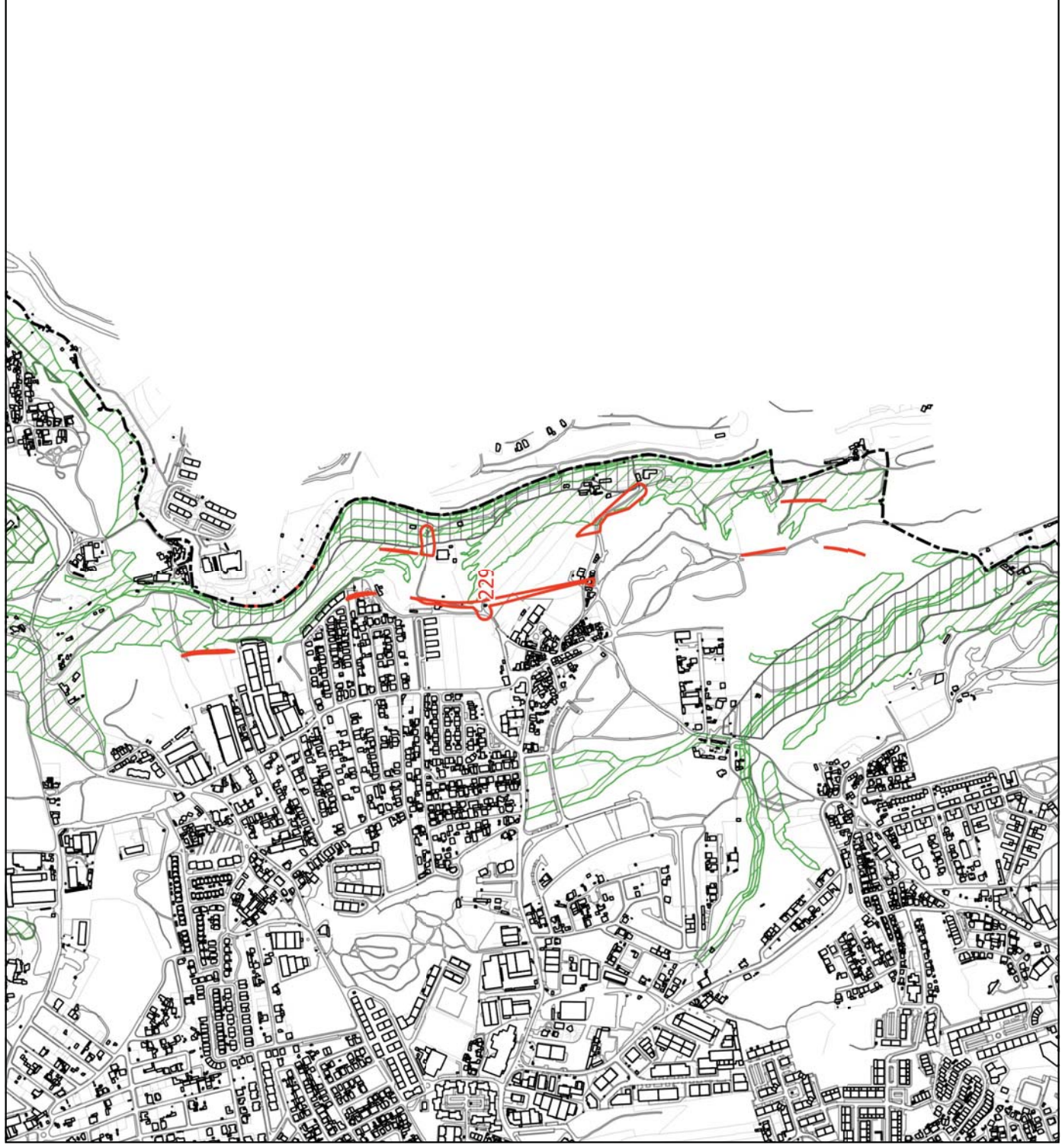
ID 229



LEGENDA

- Limite do Concelho - CAOP
- Limite do PNSC
- Limite da Área de Intervenção do POCAE
- Solo Rural do PDM em vigor
- ID da alteração





**LEGENDA**

--- Limite do Concelho - CAOP

□ ID da alteração

Condicionantes

■ Leito das águas do mar

▨ Margem

▨ RAN

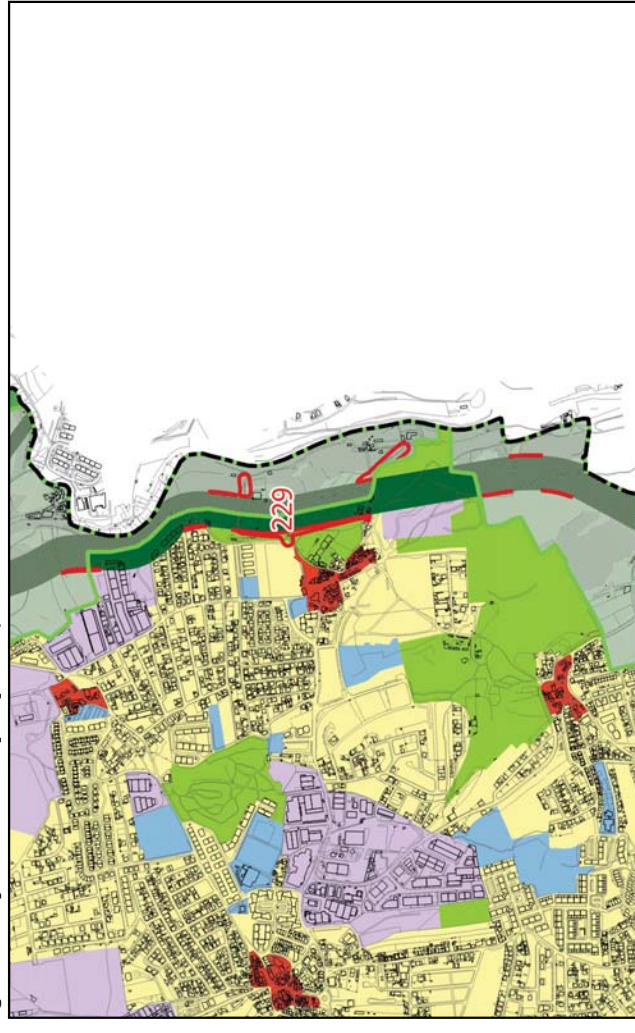
▨ REN

▨ REN - exclusões

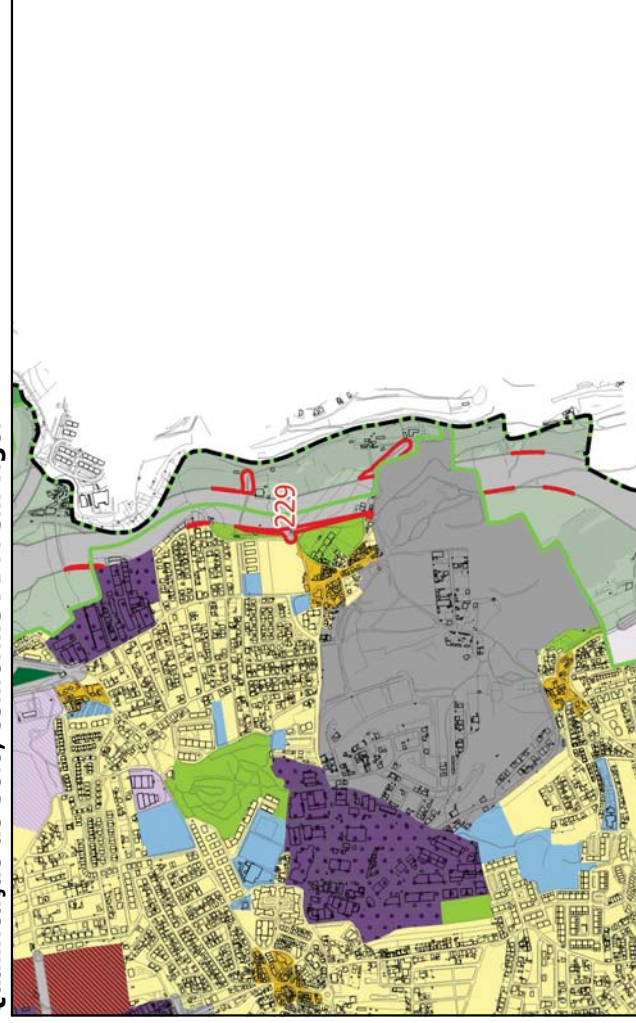
**LEGENDA:**

- Limite do Solo Rústico
- SubUOPG
- Qualificação do Solo em vigor**
- Espaço Natural Nível 1
- Espaço Natural Nível 2
- Espaço Natural Nível 3
- Espaços de Recursos Geológicos
- Espaço de Equipamento-Rural
- Espaço de Ocupação Turística
- Espaço de Aglomerados Rurais
- Solo Urbano**
- Espaço Central
- Espaço Residencial
- Espaço Residencial Histórico
- Espaço Resid. Singular e Turístico
- Espaço de Comércio e Serviços
- Espaço de Atividades Industriais
- Espaço de Equipamento
- Espaço Estratégico
- Espaço Florestal de Nível 1
- Espaço Florestal de Nível 2
- Espaço Florestal de Nível 3
- Espaço de Recursos Energéticos e Geológicos
- Espaço de Equipamentos e Infraestruturas
- Esp. Rústico de Prot.a Infraestruturas
- Esp. de Ocupação Turística de Nível 1
- Esp. de Ocupação Turística de Nível 2
- Solo Urbano**
- Espaço Central
- Espaço Central Histórico
- Espaço Habitacional
- Espaço Habitacional Singular e Turístico
- Espaço de Atividades Econômicas
- Esp. Estratégico de Ativ. Econômicas
- Espaço de Equipamento
- Esp. de Infraestruturas Estruturantes
- Esp. Verde de Recreio e Produção
- Esp. Verde de Prot. e Conservação
- Esp. Verde de Prot.a Infraestruturas
- Espaço Canal
- Espaço Canal
- Qualificação do Solo Proposta**
- Solo Rústico**
- Espaço Natural de Nível 1
- Espaço Natural de Nível 2
- Espaço Natural de Nível 3
- Espaço Agrícola de Nível 1
- Espaço Agrícola de Nível 2
- Espaço Florestal de Nível 1

**Qualificação do Solo proposta, conforme início da Conferência Procedimental**



**Qualificação do Solo, conforme PDM em vigor**



**Qualificação do Solo proposta, conforme alterações na fase de Concertação**



# FICHA DE ALTERAÇÃO

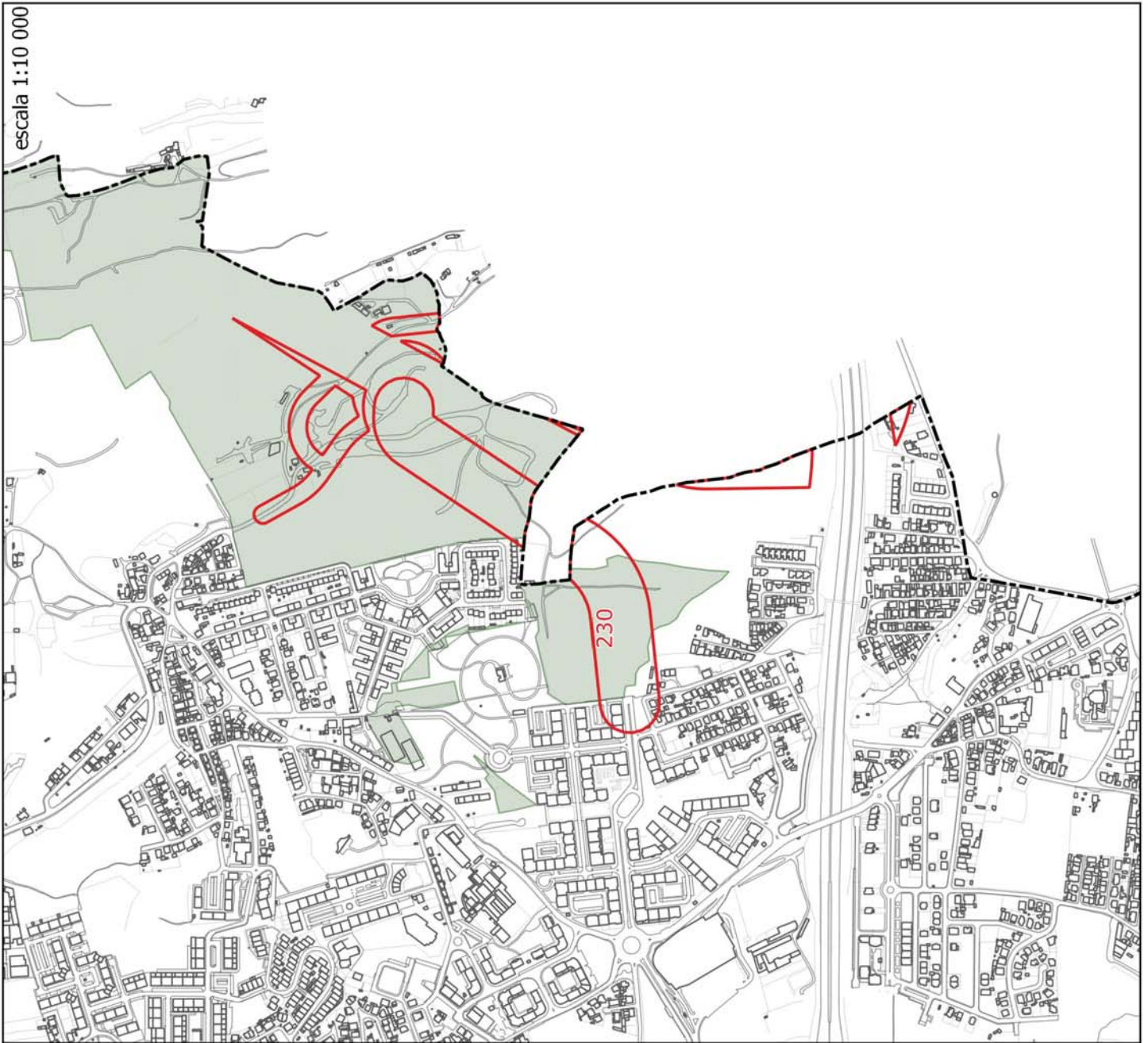
ID 230

<b>Origem da proposta de alteração</b>	Extinção do Espaço Canal
<b>Documento que é alterado</b>	Plantas de Ordenamento - Qualificação do Solo
<b>Alteração</b>	Requalificar as áreas de terreno que se encontram qualificadas com a categoria de “Espaço Canal” para as categorias de “Espaço Rústico de Proteção a Infraestruturas”, “Espaço Agrícola de Nível 1”, “Espaço Natural de Nível 1” , “Espaço Natural de Nível 2” e “Espaço de Recursos Energéticos e Geológicos”.
<b>CrITÉrios do nº 3 do artº 7º do DR 15/2015 que se aplicam</b>	Não se aplica

**Justificação** Com a extinção do Espaço canal, todos os terrenos qualificados com aquela categoria de espaço devem ser requalificados com outra categoria.  
Assim, neste caso, as áreas qualificadas com aquela categoria de espaço são qualificadas com as categorias imediatamente adjacentes, que neste caso são: “Espaço Rústico de Proteção a Infraestruturas”, “Espaço Agrícola de Nível 1”, “Espaço Natural de Nível 2” e Espaço de Recursos Energéticos e Geológicos” e “Espaço Habitacional”.

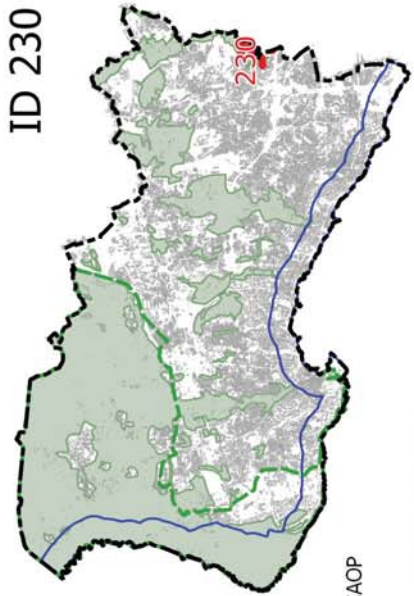
<b>Pareceres das Entidades</b>	<i>CCDR-LVT</i>	<i>ANEPC</i>	<i>DGPC</i>	<i>ICNF</i>	<i>APA</i>
<b>Concertação</b>	<i>CCDR-LVT</i>	<i>ANEPC</i>	<i>DGPC</i>	<i>ICNF</i>	<i>APA</i>

escala 1:10 000








Localização

ID 230










LEGENDA

-  Limite do Concelho - CAOP
-  Limite do PNSC
-  Limite da Área de Intervenção do POCAE
-  Solo Rural do PDM em vigor
-  ID da alteração





**LEGENDA**

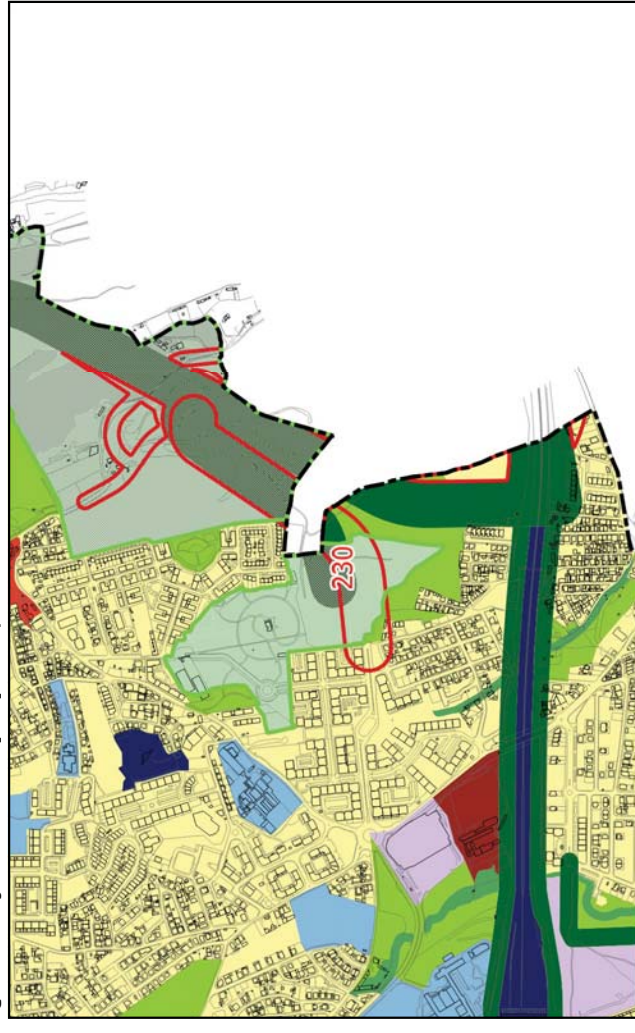
-  Limite do Concelho - CAOP
-  ID da alteração
-  REN - exclusões
-  Leito das águas do mar
-  Margem
-  RAN
-  REN



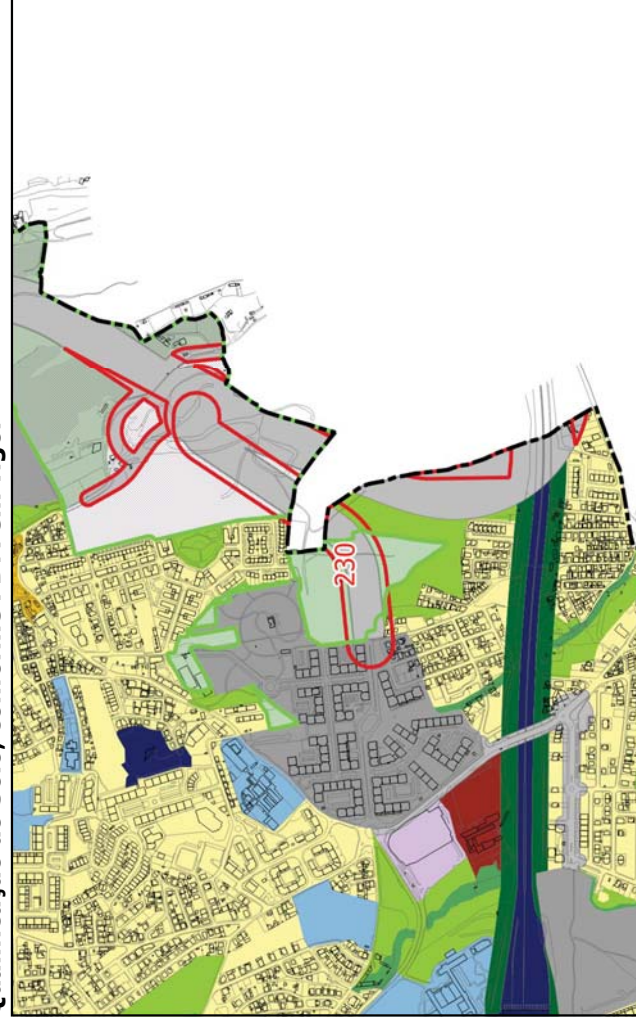
LEGENDA:

- Limite do Solo Rústico
- SubUOPG
- Qualificação do Solo em vigor**
- Espaço Natural Nível 1
- Espaço Natural Nível 2
- Espaço Natural Nível 3
- Espaços de Recursos Geológicos
- Espaço de Equipamento-Rural
- Espaço de Ocupação Turística
- Espaço de Aglomerados Rurais
- Solo Urbano
- Espaço Central
- Espaço Residencial
- Espaço Residencial Histórico
- Espaço Resid. Singular e Turístico
- Espaço de Comércio e Serviços
- Espaço de Atividades Industriais
- Espaço de Equipamento
- Espaço Estratégico
- Espaço de Infraestruturas Territoriais
- Esp. Verde de Recreio e Produção
- Esp. Verde de Prot. e Conservação
- Esp. Verde de Prot. a Infraestruturas
- PMOT em vigor
- Solo Urbano / Urbanizável
- Espaço de Equipamento Proposto
- Esp. de Comércio e Serviços Proposto
- Esp. de Atividades Industriais Proposto
- Espaço Estratégico Proposto
- Espaço de Turismo Proposto
- Espaço Canal
- Espaço Canal
- Qualificação do Solo Proposta**
- Solo Rústico
- Espaço Natural de Nível 1
- Espaço Natural de Nível 2
- Espaço Natural de Nível 3
- Espaço Agrícola de Nível 1
- Espaço Agrícola de Nível 2
- Espaço Florestal de Nível 1
- Espaço Florestal de Nível 2
- Espaço de Aglomerados Rurais
- Espaço de Recursos Energéticos e Geológicos
- Esp. de Equipamentos e Infraestruturas
- Esp. Rústico de Prot. a Infraestruturas
- Esp. de Ocupação Turística de Nível 1
- Esp. de Ocupação Turística de Nível 2
- Solo Urbano
- Espaço Central
- Espaço Central Histórico
- Espaço Habitacional
- Espaço Habitacional Singular e Turístico
- Espaço de Atividades Econômicas
- Esp. Estratégico de Ativ. Econômicas
- Espaço de Equipamento
- Esp. de Infraestruturas Estruturantes
- Esp. Verde de Recreio e Produção
- Esp. Verde de Prot. e Conservação
- Esp. Verde de Prot. a Infraestruturas
- Espaço Canal
- Espaço Canal

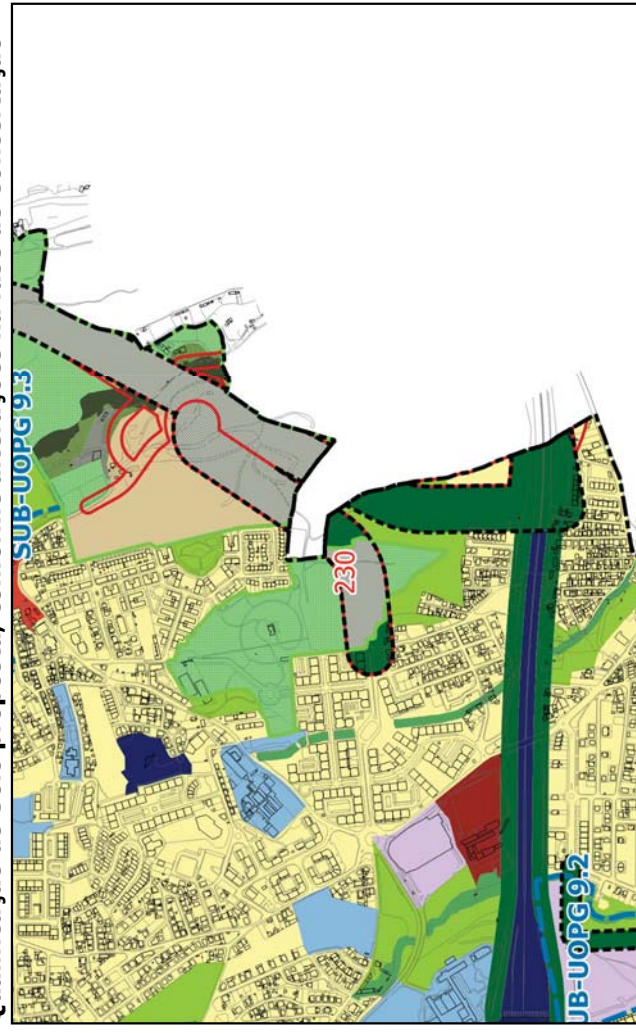
Qualificação do Solo proposta, conforme início da Conferência Procedimental



Qualificação do Solo, conforme PDM em vigor



Qualificação do Solo proposta, conforme alterações na fase de Concertação



# FICHA DE ALTERAÇÃO

**ID 231**

---

<b>Origem da proposta de alteração</b>	Extinção do Espaço Canal <b>VIA ORIENTAL DE CASCAIS</b> (troço entre o espaço PMOT “El Corte Inglés e a rotunda do St. Dominic’s)
--	--

---

<b>Documento que é alterado</b>	Plantas de Ordenamento - Qualificação do Solo.
---------------------------------	--

---

<b>Alteração</b>	Requalificar as áreas de terreno que se encontram qualificadas com a categoria de “Espaço Canal” para as categorias de “Espaço Habitacional”, “Espaço de Infraestruturas Estruturantes”, “Espaço de Atividades Económicas”, “Espaço Estratégico de Atividades Económicas” e “Espaço Verde de Proteção a Infraestruturas”.
------------------	---

---

<b>Critérios do nº 3 do artº 7º do DR 15/2015 que se aplicam</b>	Não se aplica
--	---------------

---

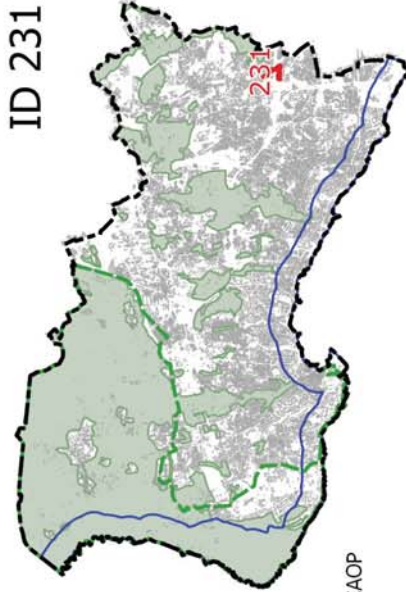
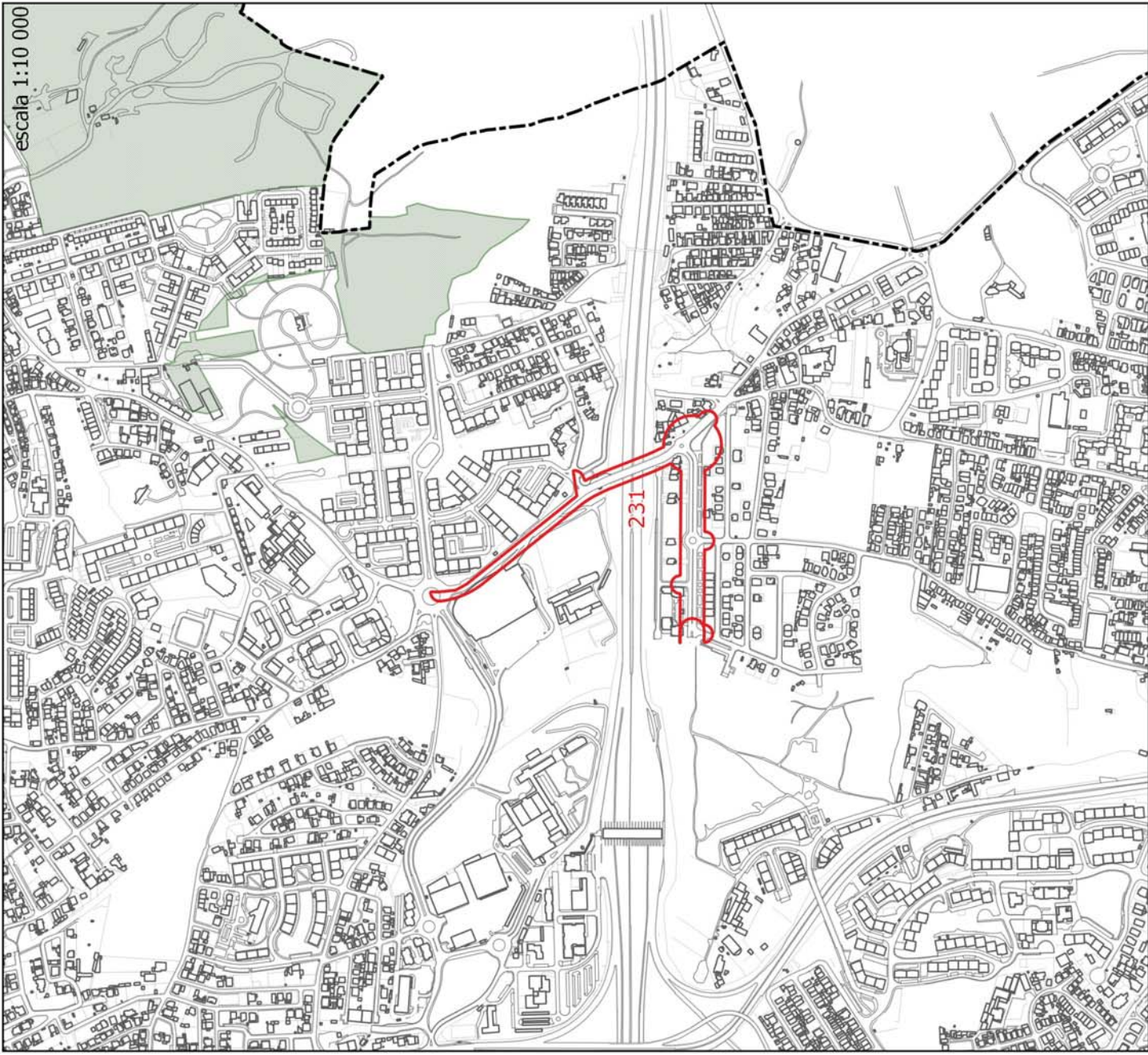
<b>Justificação</b>	<p>A categoria autónoma de “Espaço Canal” foi extinta por determinação legal, pelo que a opção desta Câmara foi a de estender as categorias imediatamente adjacentes para as áreas ocupadas pela primeira.</p> <p>Refira-se que se tratam de áreas residuais pelo que se manteve a classificação, ou seja, nos ambientes rústicos estenderam-se qualificações rústicas e nos urbanos estenderam-se qualificações urbanas como acima referido.</p> <p>No presente caso, para além do referido a área reservada para a via foi qualificada com a categoria de “Espaço Verde de Proteção a Infraestruturas”.</p>
---------------------	---

---

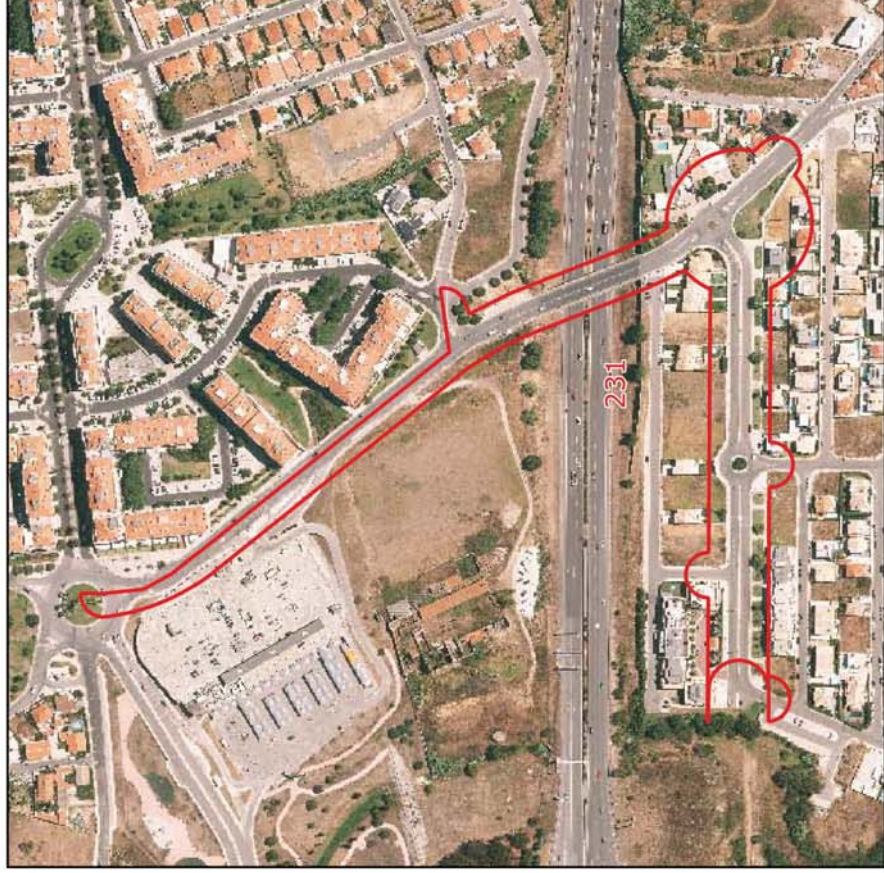
<b>Pareceres das Entidades</b>	CCDR-LVT	ANEPC	DGPC	ICNF	APA
<b>Concertação</b>	CCDR-LVT	ANEPC	DGPC	ICNF	APA

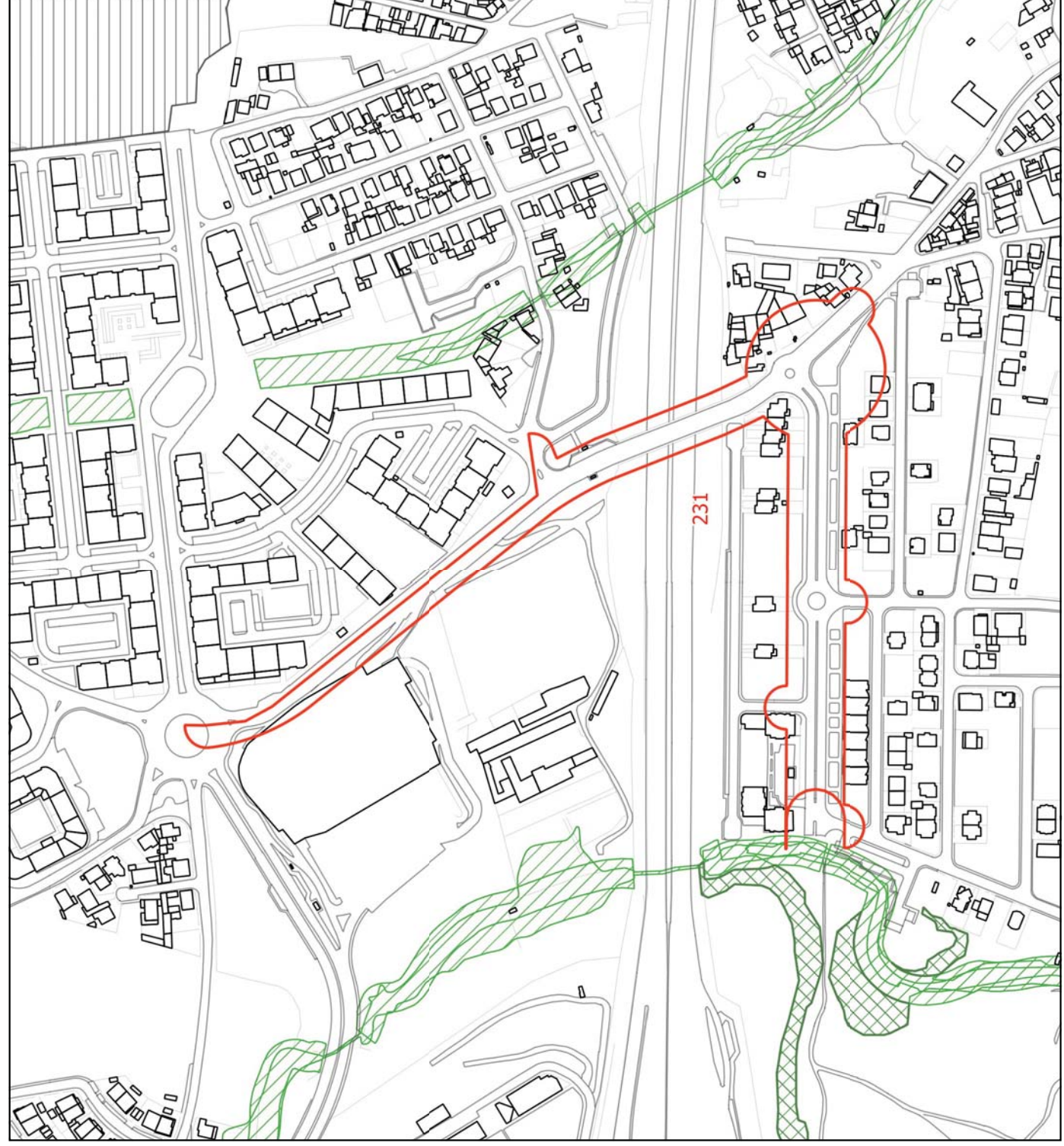
Localização

ID 231










- LEGENDA
- Limite do Concelho - CAOP
  - Limite do PNSC
  - Limite da Área de Intervenção do POACE
  - Solo Rural do PDM em vigor
  - ID da alteração






























































**LEGENDA**

-  Limite do Concelho - CAOP
-  ID da alteração
- Condicionantes**
  -  Leito das águas do mar
  -  Margem
  -  RAN
  -  REN
  -  REN - exclusões

**LEGENDA:**

-  Limite do Solo Rústico
-  SubUOPG
- Qualificação do Solo em vigor**
-  Espaço Natural Nível 1
-  Espaço Natural Nível 2
-  Espaço Natural Nível 3
-  Espaços de Recursos Geológicos
-  Espaço de Equipamento-Rural
-  Espaço de Ocupação Turística
-  Espaço de Aglomerados Rurais
-  Solo Urbano
-  Espaço Central
-  Espaço Central Histórico
-  Espaço Residencial
-  Espaço Residencial Histórico
-  Espaço Resid. Singular e Turístico
-  Espaço de Comércio e Serviços
-  Espaço de Atividades Industriais
-  Espaço de Equipamento
-  Espaço Estratégico
-  Espaço Florestal de Nível 1
-  Espaço Florestal de Nível 2
-  Espaço Florestal de Nível 3
-  Espaço Verde de Recreio e Produção
-  Espaço Verde de Prot. e Conservação
-  Espaço Verde de Prot. a Infraestruturas
-  Espaço Canal
-  Espaço Canal
-  Espaço Canal
-  Espaço Canal
-  Espaço Canal
-  Espaço Canal
-  Espaço Canal
-  Espaço Canal
-  Espaço Canal
-  Espaço Canal
-  Espaço Canal
-  Espaço Canal
-  Espaço Canal
-  Espaço Canal
-  Espaço Canal
-  Espaço Canal
-  Espaço Canal
-  Espaço Canal
-  Espaço Canal
-  Espaço Canal
-  Espaço Canal
-  Espaço Canal
-  Espaço Canal
-  Espaço Canal
-  Espaço Canal
-  Espaço Canal
-  Espaço Canal
-  Espaço Canal
-  Espaço Canal
-  Espaço Canal
-  Espaço Canal
-  Espaço Canal
-  Espaço Canal
-  Espaço Canal

**Qualificação do Solo proposta, conforme início da Conferência Procedimental**



**Qualificação do Solo, conforme PDM em vigor**



**Qualificação do Solo proposta, conforme alterações na fase de Concertação**



# FICHA DE ALTERAÇÃO

ID 232

---

<b>Origem da proposta de alteração</b>	Extinção do Espaço Canal <b>VIA ORIENTAL DE CASCAIS</b> (inclui ligação desta via com a Variante à E.N. 6-7 e o troço entre esta última com o espaço PMOT “El Corte Inglês)
<b>Documento que é alterado</b>	Plantas de Ordenamento - Qualificação do Solo, Estrutura Ecológica Municipal.
<b>Alteração</b>	Requalificar as áreas de terreno que se encontram qualificadas com a categoria de “Espaço Canal” para as categorias de “Espaço Habitacional”, “Espaço de Atividades Económicas”, “Espaço Verde de Recreio e Produção” e “Espaço Verde de Proteção e Conservação”.
<b>Critérios do nº 3 do artº 7º do DR 15/2015 que se aplicam</b>	Não se aplica

---

**Justificação** A categoria autónoma de “Espaço Canal” foi extinta por determinação legal, pelo que a opção desta Câmara foi a de estender as categorias imediatamente adjacentes para as áreas ocupadas pela primeira.  
Refira-se que se tratam de áreas residuais pelo que se manteve a classificação, ou seja, nos ambientes rústicos estenderam-se qualificações rústicas e nos urbanos estenderam-se qualificações urbanas como acima referido.

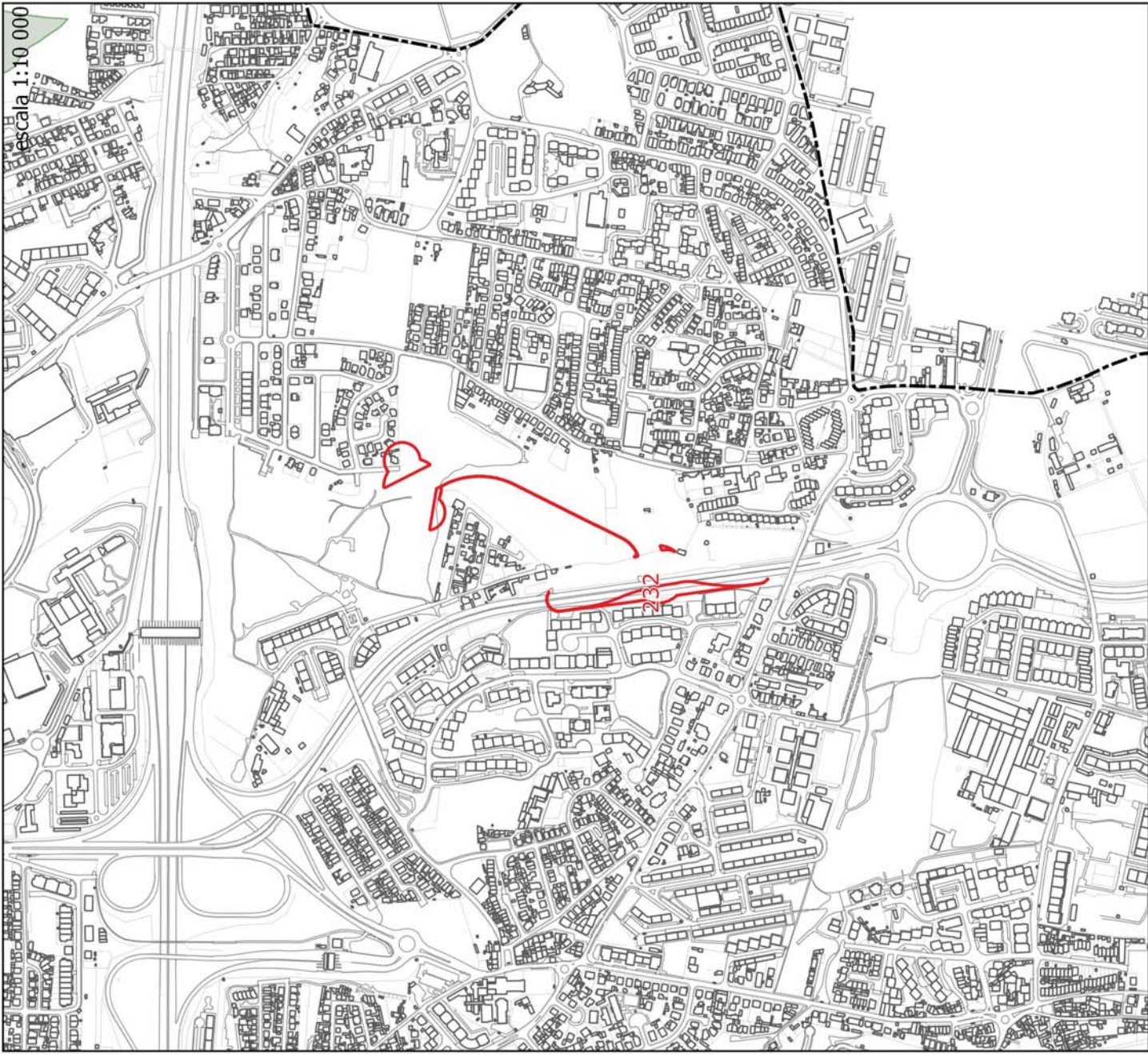
---

<b>Pareceres das Entidades</b>	CCDR-LVT	ANEPC	DGPC	ICNF	APA
<b>Concertação</b>	CCDR-LVT	ANEPC	DGPC	ICNF	APA

---

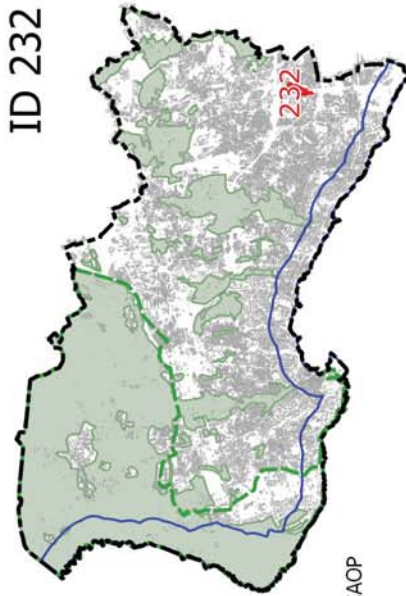
Localização

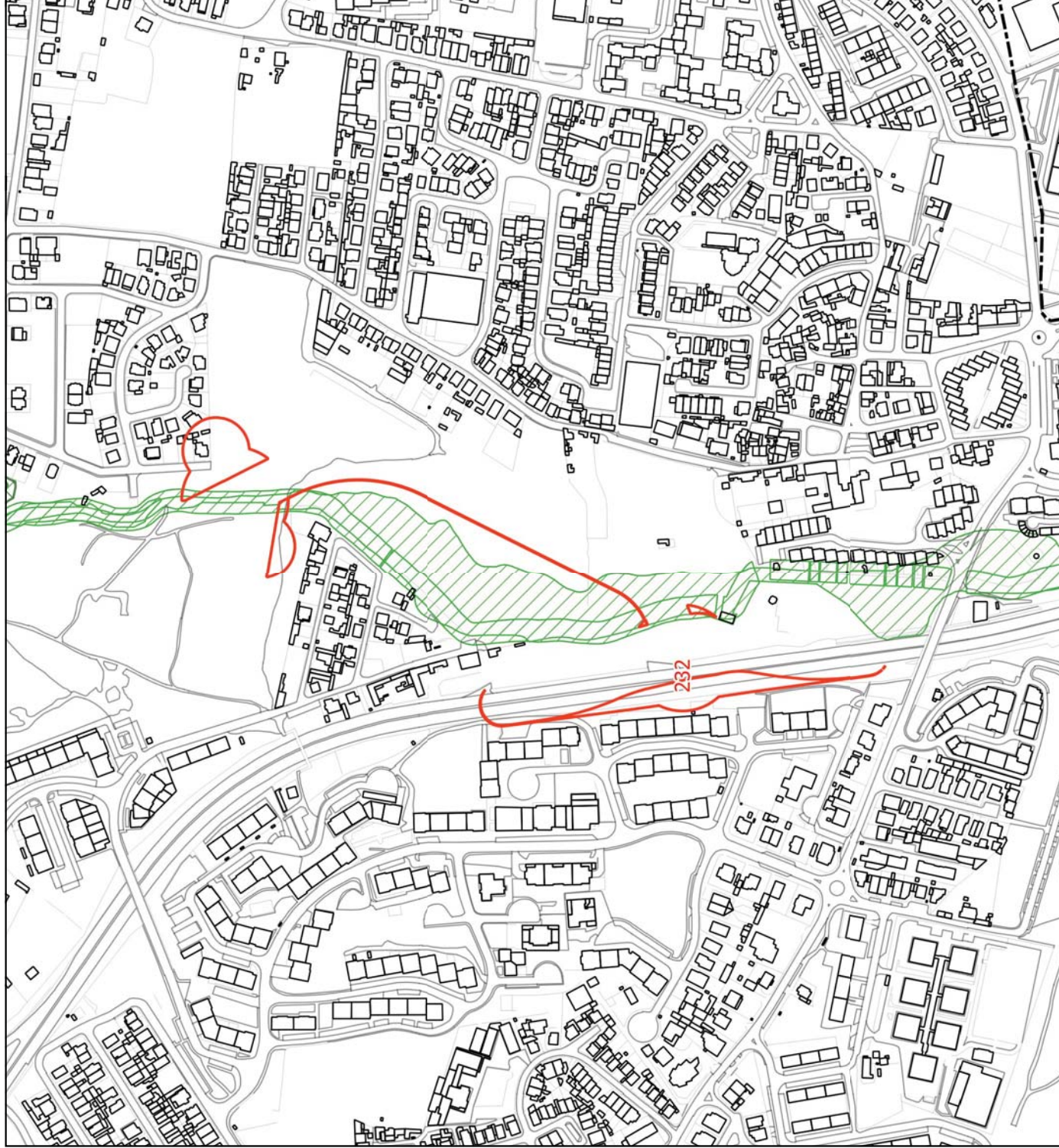
ID 232



LEGENDA


- Limite do Concelho - CAOP
- Limite do PNSC
- Limite da Área de Intervenção do POFACE
- Solo Rural do PDM em vigor
- ID da alteração







**LEGENDA**


 Limite do Concelho - CAOP

 ID da alteração


Condicionantes

 Leito das águas do mar

 Margem

 RAN

 REN

 REN - exclusões



**LEGENDA:**

- Limite do Solo Rústico
- SubUOPG
- Qualificação do Solo em vigor**
- Espaço Natural Nível 1
- Espaço Natural Nível 2
- Espaço Natural Nível 3
- Espaços de Recursos Geológicos
- Espaço de Equipamento-Rural
- Espaço de Ocupação Turística
- Espaço de Aglomerados Rurais
- Solo Urbano
- Espaço Central
- Espaço Central Histórico
- Espaço Residencial
- Espaço Residencial Histórico
- Espaço Resid. Singular e Turístico
- Espaço de Comércio e Serviços
- Espaço de Atividades Industriais
- Espaço de Equipamento
- Espaço Estratégico
- Espaço de Infraestruturas Territoriais
- Esp. Verde de Recreio e Produção
- Esp. Verde de Prot. e Conservação
- Esp. Verde de Prot. a Infraestruturas
- PMOT em vigor
- Solo Urbano / Urbanizável
- Espaço de Equipamento Proposto
- Esp. de Comércio e Serviços Proposto
- Esp. de Atividades Industriais Proposto
- Espaço Estratégico Proposto
- Espaço de Turismo Proposto
- Espaço Canal
- Espaço Canal
- Qualificação do Solo Proposta**
- Solo Rústico
- Espaço Natural de Nível 1
- Espaço Natural de Nível 2
- Espaço Natural de Nível 3
- Espaço Agrícola de Nível 1
- Espaço Agrícola de Nível 2
- Espaço Florestal de Nível 1
- Espaço Florestal de Nível 2
- Espaço de Recursos Energéticos e Geológicos
- Esp. de Equipamentos e Infraestruturas
- Esp. Rústico de Prot. a Infraestruturas
- Esp. de Ocupação Turística de Nível 1
- Esp. de Ocupação Turística de Nível 2
- Solo Urbano
- Espaço Central
- Espaço Central Histórico
- Espaço Habitacional
- Espaço Habitacional Singular e Turístico
- Espaço de Atividades Econômicas
- Esp. Estratégico de Ativ. Econômicas
- Espaço de Equipamento
- Esp. de Infraestruturas Estruturantes
- Esp. Verde de Recreio e Produção
- Esp. Verde de Prot. e Conservação
- Esp. Verde de Prot. a Infraestruturas
- Espaço Canal
- Espaço Canal

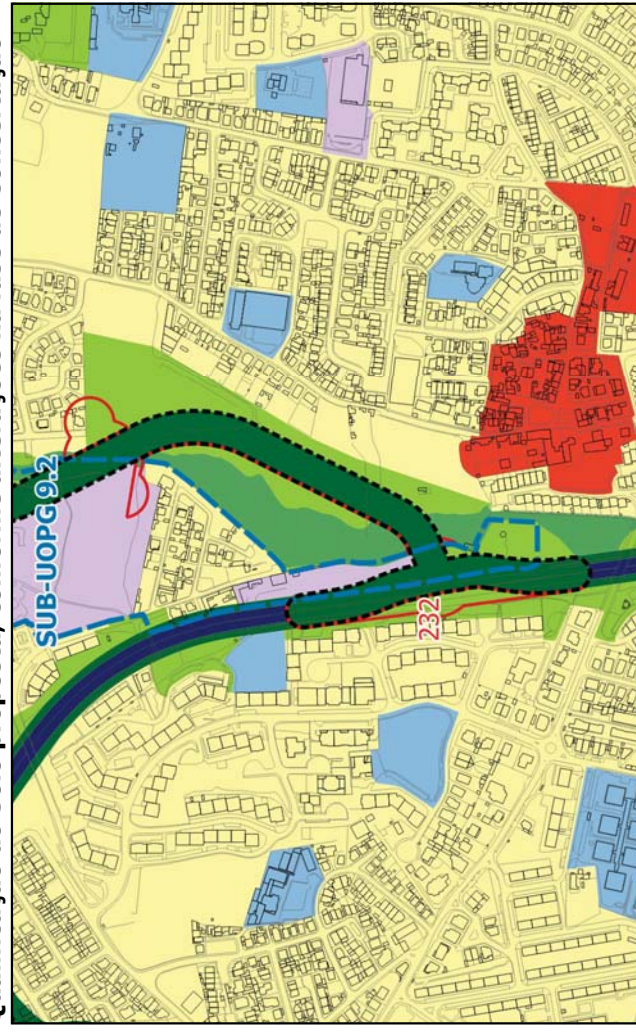
**Qualificação do Solo proposta, conforme início da Conferência Procedimental**



**Qualificação do Solo, conforme PDM em vigor**



**Qualificação do Solo proposta, conforme alterações na fase de Concertação**



# FICHA DE ALTERAÇÃO

**ID 233**

---

<b>Origem da proposta de alteração</b>	Extinção do Espaço Canal <b>PASSAGEM INFERIOR DAS MARIANAS (Carcavelos)</b>
<b>Documento que é alterado</b>	Plantas de Ordenamento - Qualificação do Solo.
<b>Alteração</b>	Requalificar as áreas de terreno que se encontram qualificadas com a categoria de “Espaço Canal” para as categorias de “Espaço Habitacional”, “Espaço de Equipamento” e “Espaço de Infraestruturas Estruturantes”.
<b>Critérios do nº 3 do artº 7º do DR 15/2015 que se aplicam</b>	Não se aplica

---

**Justificação** A categoria autónoma de “Espaço Canal” foi extinta por determinação legal, pelo que a opção desta Câmara foi a de estender as categorias imediatamente adjacentes para as áreas ocupadas pela primeira.  
Refira-se que se tratam de áreas residuais pelo que se manteve a classificação, ou seja, nos ambientes rústicos estenderam-se qualificações rústicas e nos urbanos estenderam-se qualificações urbanas como acima referido.

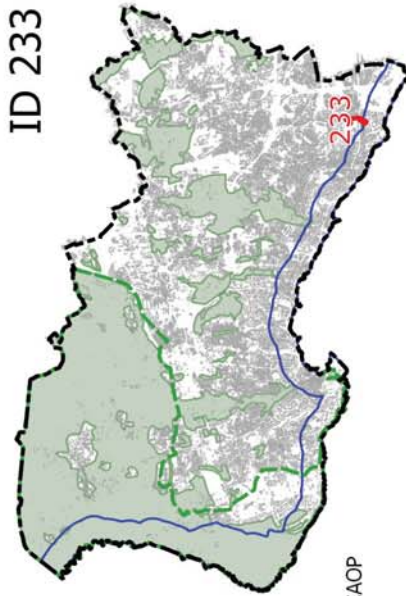
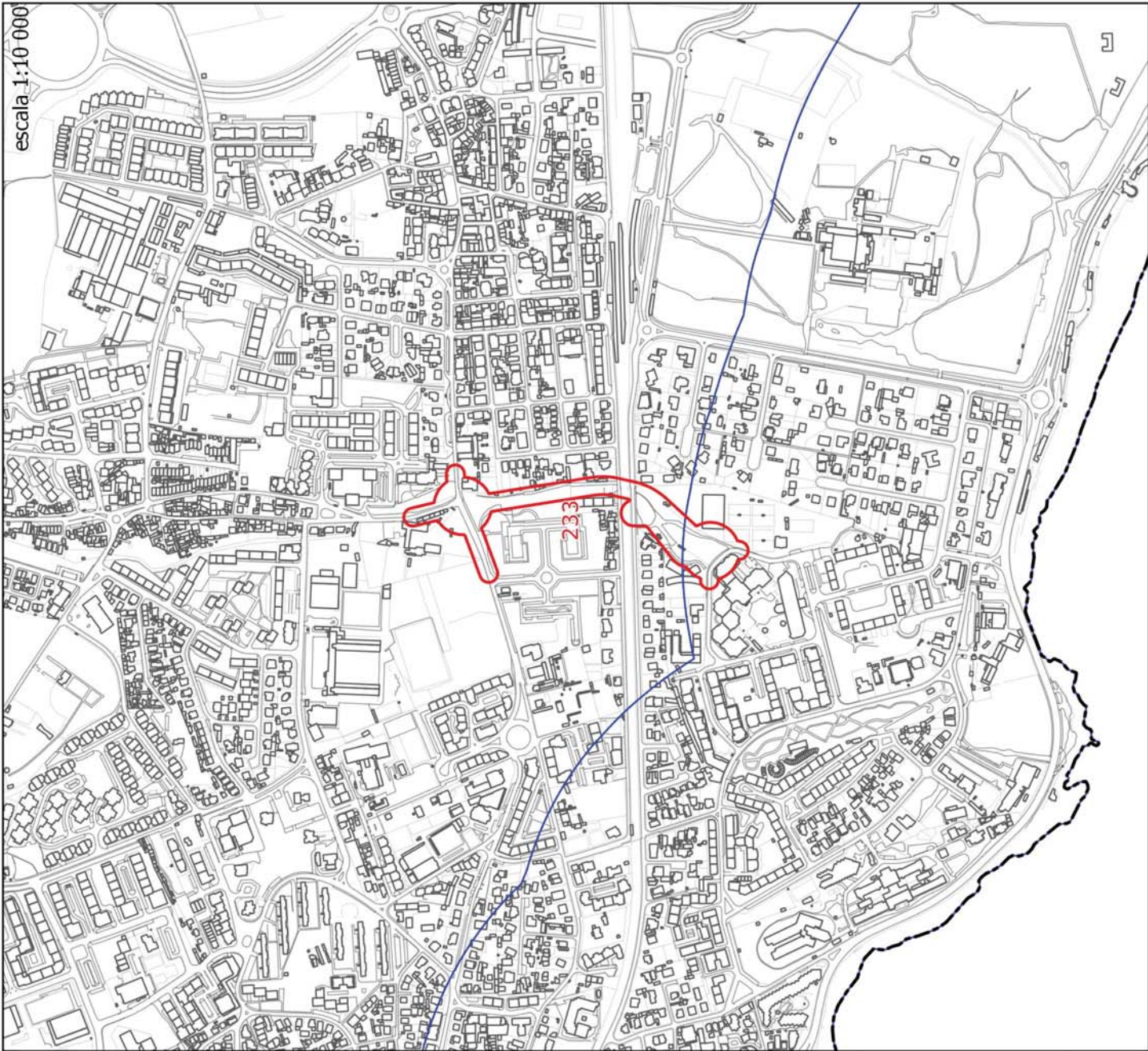
---

<b>Pareceres das Entidades</b>	CCDR-LVT	ANEPC	DGPC	ICNF	APA
<b>Concertação</b>	CCDR-LVT	ANEPC	DGPC	ICNF	APA

---

Localização

ID 233



- LEGENDA
- Limite do Concelho - CAOP
  - Limite do PNSC
  - Limite da Área de Intervenção do POACE
  - Solo Rural do PDM em vigor
  - ID da alteração





**LEGENDA**

--- Limite do Concelho - CAOP

□ ID da alteração

Conditionantes

■ Leito das águas do mar









































▨ Margem

▨ RAN

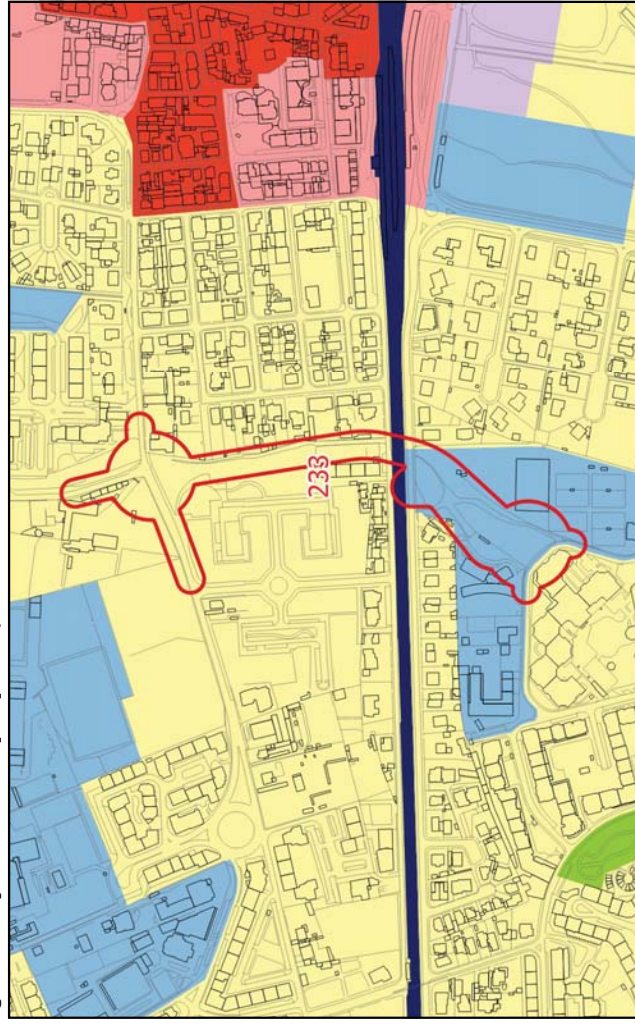
▨ REN

▨ REN - exclusões

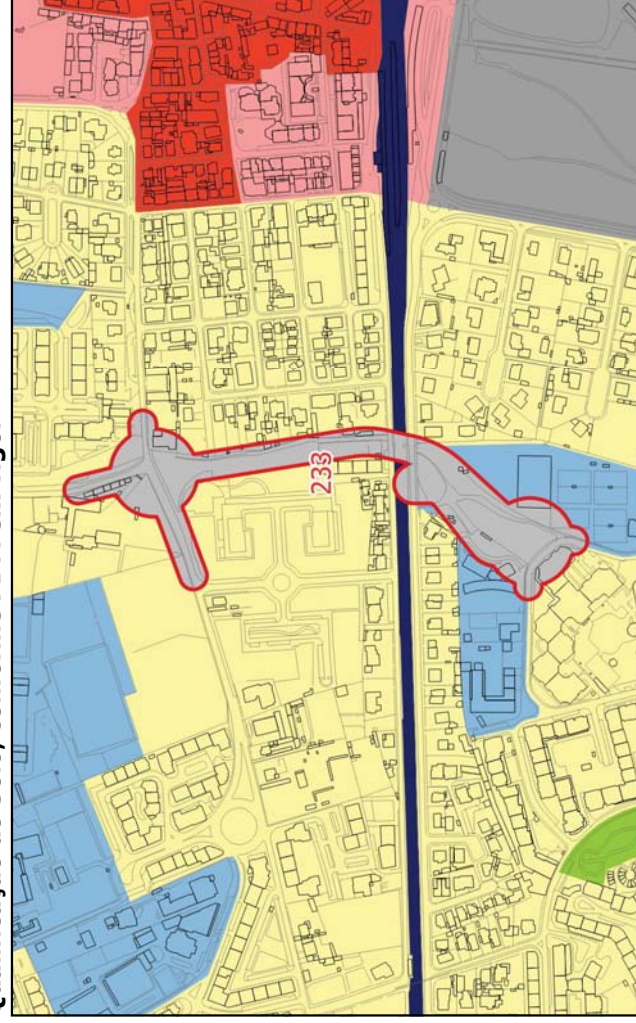
**LEGENDA:**

-  Limite do Solo Rústico
-  SubUOPG
- Qualificação do Solo em vigor**
-  Espaço Natural Nível 1
-  Espaço Natural Nível 2
-  Espaço Natural Nível 3
-  Espaços de Recursos Geológicos
-  Espaço de Equipamento-Rural
-  Espaço de Ocupação Turística
-  Espaço de Aglomerados Rurais
-  Solo Urbano
-  Espaço Central
-  Espaço Central Histórico
-  Espaço Residencial
-  Espaço Residencial Histórico
-  Espaço Resid. Singular e Turístico
-  Espaço de Comércio e Serviços
-  Espaço de Atividades Industriais
-  Espaço de Equipamento
-  Espaço Estratégico
-  Espaço Florestal de Nível 2
-  Espaço de Aglomerados Rurais
-  Esp.de Recursos Energéticos e Geológicos
-  Esp.de Equipamentos e Infraestruturas
-  Esp.Rústico de Prot.a Infraestruturas
-  Esp.de Ocupação Turística de Nível 1
-  Esp.de Ocupação Turística de Nível 2
-  Solo Urbano
-  Espaço Central
-  Espaço Central Histórico
-  Espaço Habitacional
-  Espaço Habitacional Singular e Turístico
-  Espaço de Atividades Econômicas
-  Esp. Estratégico de Ativ. Econômicas
-  Espaço de Equipamento
-  Esp.de Infraestruturas Estruturantes
-  Esp.Verde de Recreio e Produção
-  Esp.Verde de Prot.e Conservação
-  Esp.Verde de Prot.a Infraestruturas
-  Espaço Canal
-  Espaço Canal

**Qualificação do Solo proposta, conforme início da Conferência Procedimental**



**Qualificação do Solo, conforme PDM em vigor**



**Qualificação do Solo proposta, conforme alterações na fase de Concertação**

