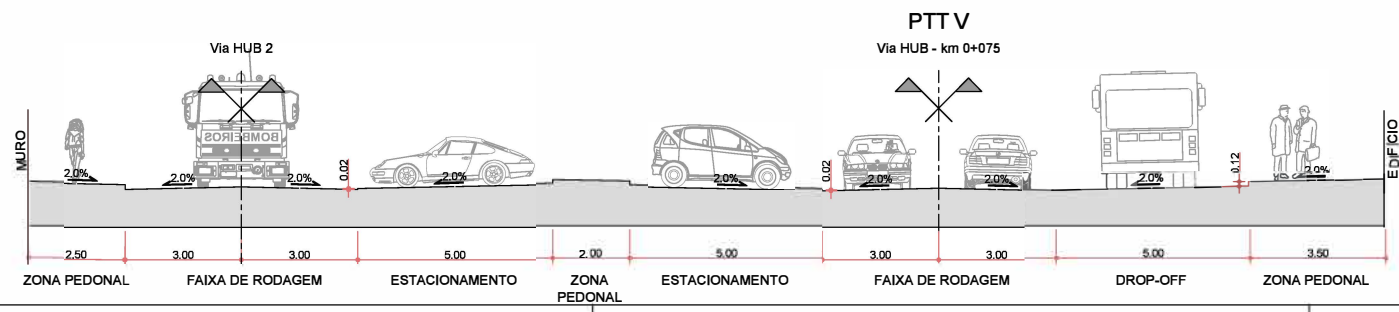
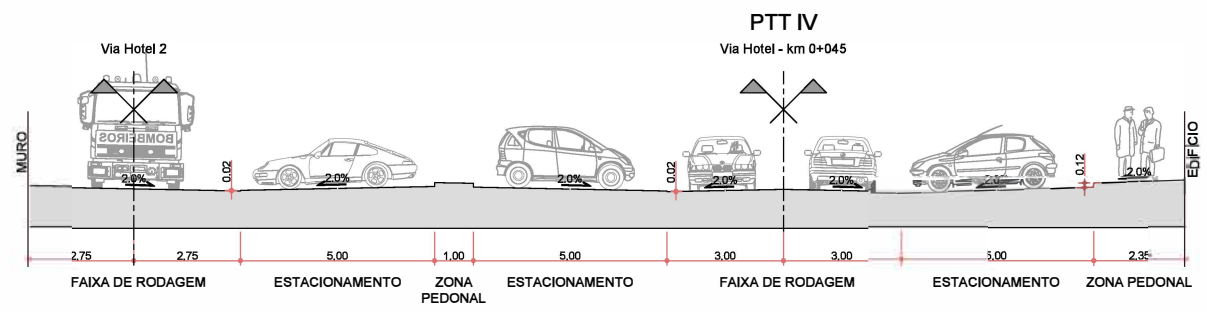
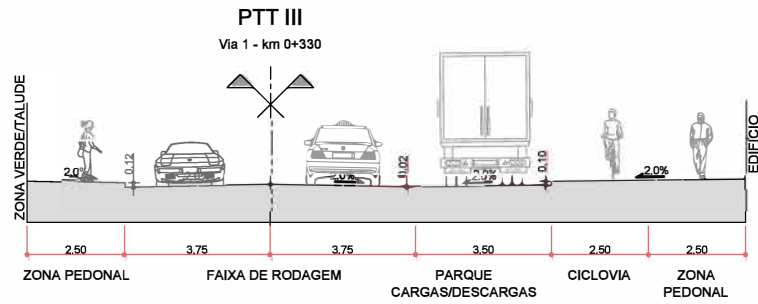
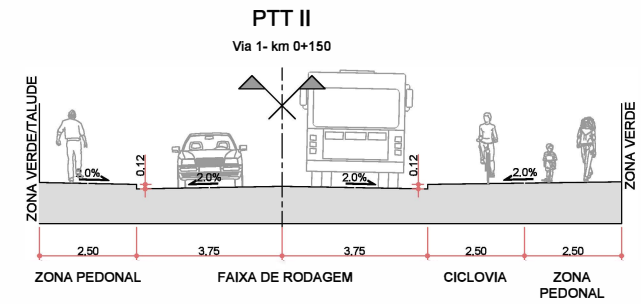
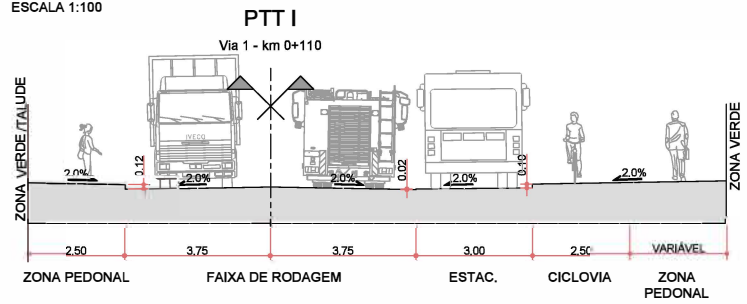


PERFIS VIÁRIOS TRANSVERSAIS TIPO (PTT)

ESCALA 1:100



A2



AUTORIA: CÂMARA MUNICIPAL DE CASCAIS

CASCAIS
www.cascais.pt

PARCEIROS: LAPALMAONE, LDA & LAPALMATWO, LDA

COLABORAÇÃO: **biodesign**, **GPU**, **DUCCIUS**

ASSUNTO	PLANO DE PORMENOR DE TALAÍDE [PPT]	
LOCAL	TALAÍDE - CASCAIS	
FASE	ELABORAÇÃO	
DESIGNAÇÃO	PLANTA DE INFRAESTRUTURAS VIÁRIAS PERFIS TIPO	
DATA	REVISÃO/Nº	Nº DESENHO
FEV 2024	00	22.4
<small> BASE CARTOGRAFICA: Sistema de referência alimétrico: Marignolo de Cascais (1936) Proprietar: Câmara Municipal de Cascais Produto: Ricardo Lda Holografia: Processo 056, 2013/2013 DGT Sistema de referência planimétrico: P1-11M08 ETX889 Precisão Posicional Nominal: 0.30 Projeção cartográfica: Transversa de Mercator Elipsóide: GRS80 </small>		
ESCALA: 1/100		