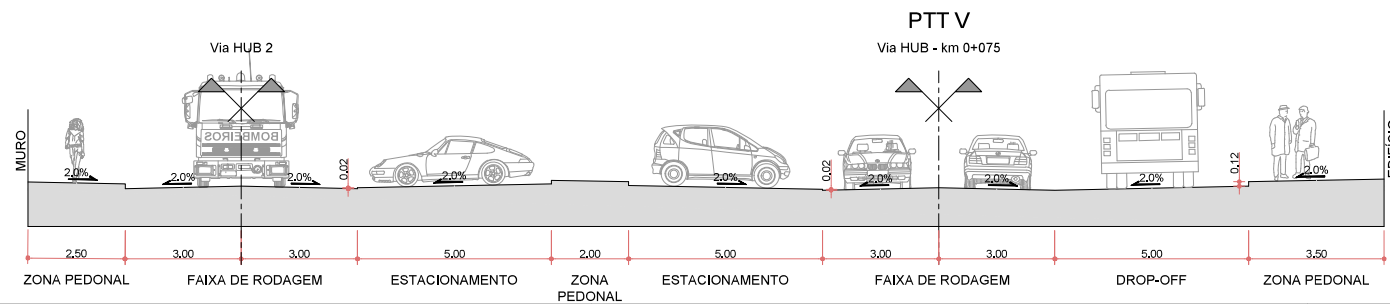
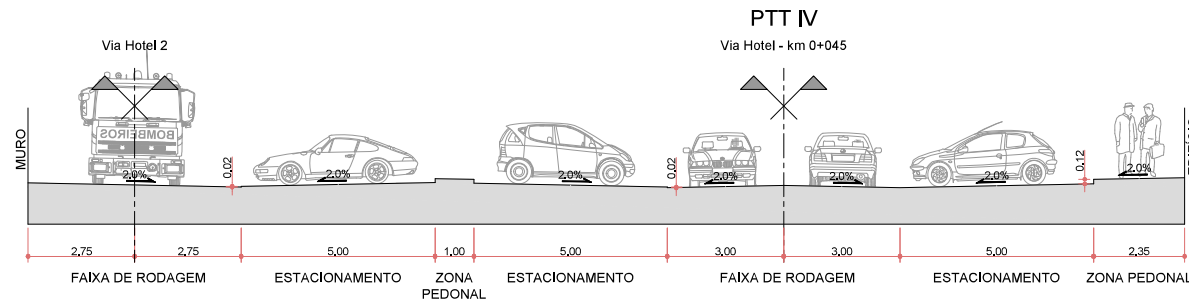
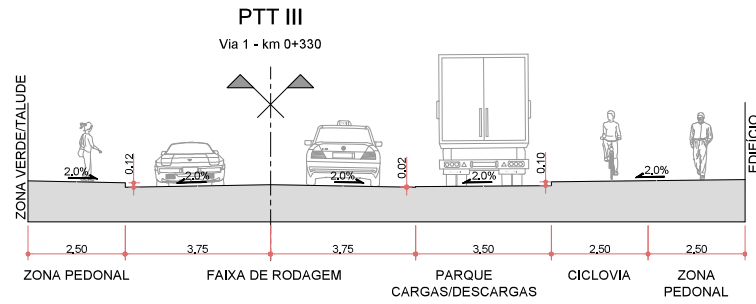
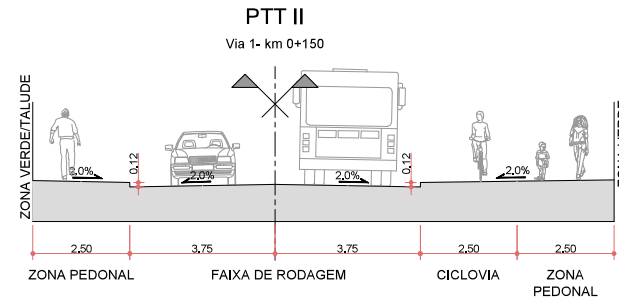
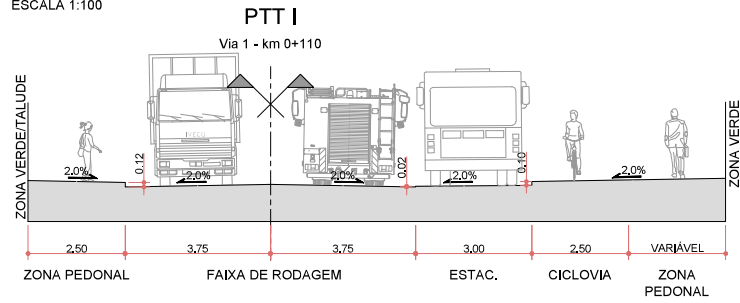


PERFIS VIÁRIOS TRANSVERSAIS TIPO (PTT)

ESCALA 1:100



A2



AUTORIA CÂMARA MUNICIPAL DE CASCAIS

**CASCAIS**  
www.cascais.pt

PARCEIROS

LAPALMAONE, LDA & LAPALMATWO, LDA

COLABORAÇÃO



ASSUNTO PLANO DE PORMENOR DE TALAÍDE (PPT)

LOCAL TALAÍDE - CASCAIS

FASE ELABORAÇÃO

DESIGNAÇÃO

PLANTA DE INFRAESTRUTURAS VIÁRIAS  
PERFIS TIPO

DATA	REVISÃO Nº	Nº DESENHO
FEV 2024	00	22.4

BASE CARTOGRAFICA:  
 Projeção: Cascais Municipal de Cascais  
 Produção: Scauto, LDA  
 Homologação: Processo 995\_2012/2019 DGT  
 Sistema de referência planimétrico: PCTV08 ETR889  
 Projeção cartográfica: Transversa de Mercator  
 Elipsóide: GR860

Sistema de referência altimétrico: Maregrafo de Cascais (1938)  
 Escala Posicional Paramétrica: 0,50m  
 Escala Posicional Altimétrica: 0,45m  
 Escala temática: 95%  
 Precisão Posicional Nominal: 0,30

ESCALA 1/100

