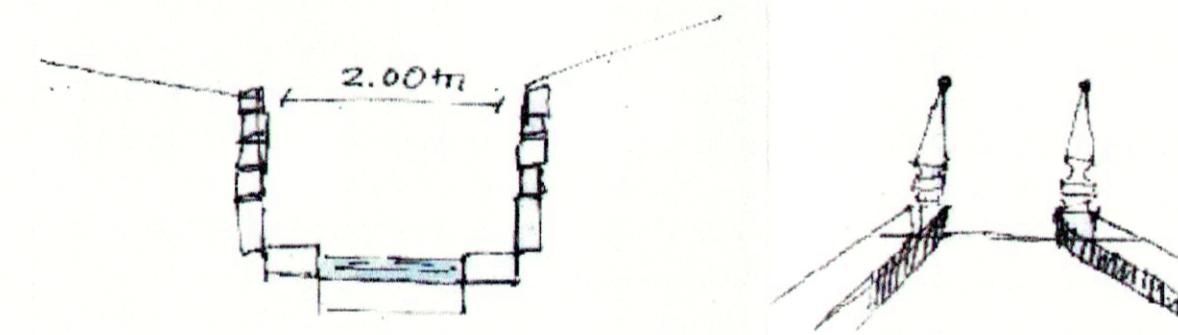


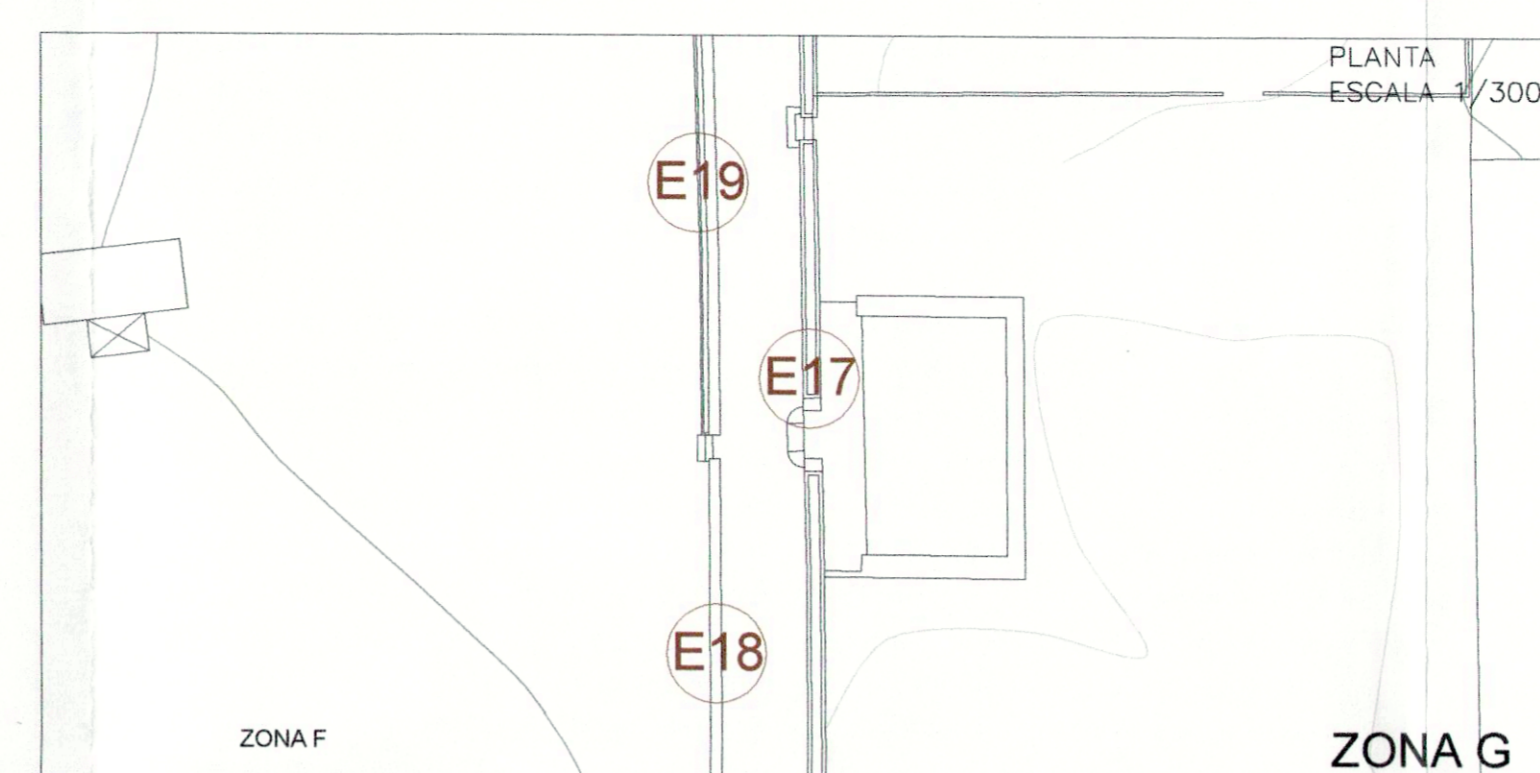
E14\_ PONTE SOBRE RIBEIRA COM 4 PILARESTES EM PEDRA CALCÁRIA E CANAL EM RUÍNA



E15\_ ESTÁTUA EM PEDRA INCLuíDA EM ESTRUTURA DE FONTE



E16\_ PEQUENO TANQUE EM PEDRA



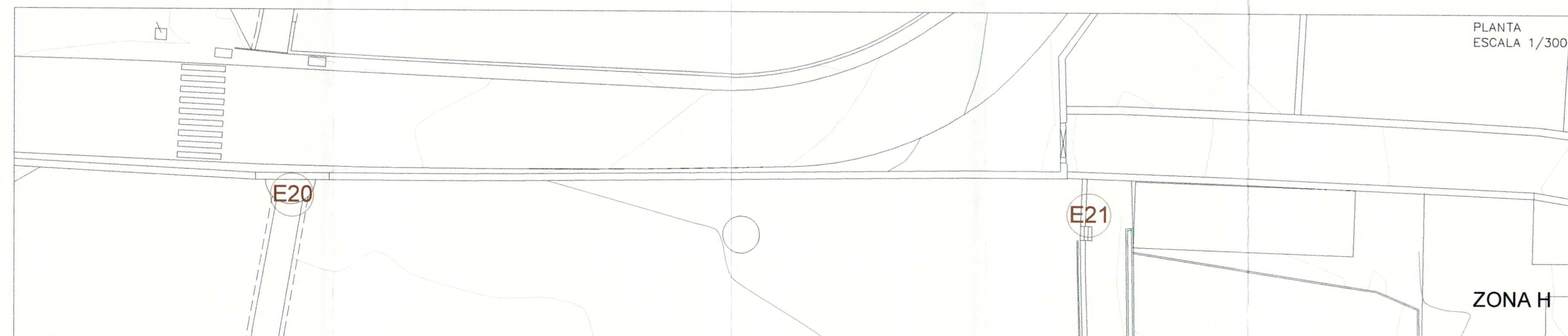
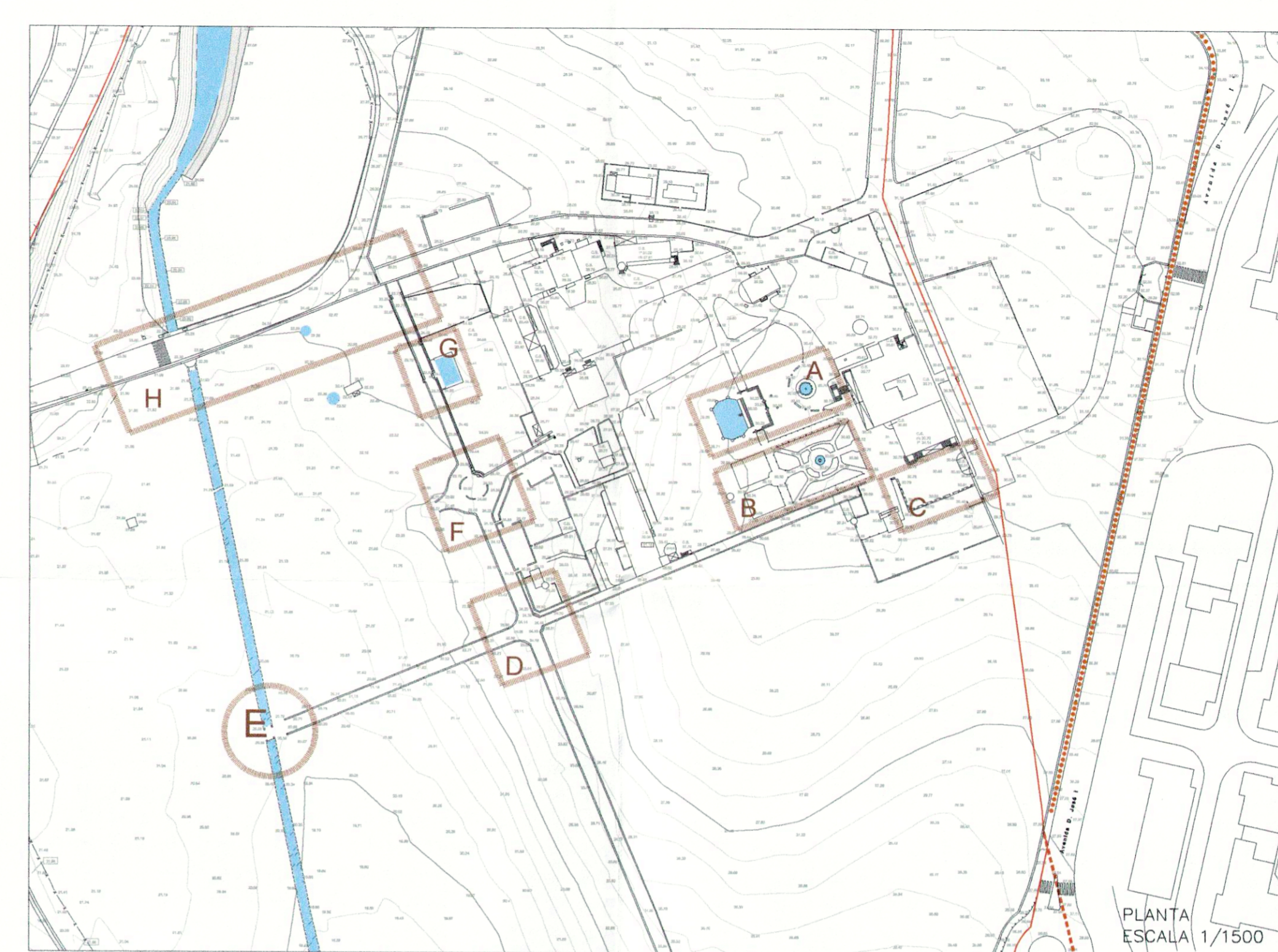
E17\_ ANTIGO TANQUE DE REGA (grandes dimensões)



E18 e E19\_ CAMINHO - Corte transversal com e sem sistema de rega



E20\_ PONTE ENCOSTADA A MURO LIMITE DA QUINTA, COM A PRESENÇA DE ELEMENTOS CONSTRUÍDOS EM ALVENARIA E PEDRA DE CALCÁRIO



E21\_ PEQUENA CONSTRUÇÃO DE APOIO AGRÍCOLA, JUNTO A MURO LIMITE DA QUINTA



Legenda:

- LIMITE DO PLANO
- LIMITE DO CONCELHO
- LIMITE DA QUINTA NO CONCELHO DE OIRAS

PROJECTO **QUINTA DO BARÃO**  
Plano de Pormenor do Espaço de Reestruturação Urbanística  
CARCAVELOS

ESPECIALIDADE **ARQUITECTURA PAISAGISTA**  
LEVANTAMENTO DO JARDIM E ESPAÇO ANEXO EXISTENTE

DESIGNAÇÃO **LEVANTAMENTO DOS ELEMENTOS CONSTRUÍDOS**

ESCALA **1/1000**

DATA **Jan 2008 25 01.20**

