





LEGENDA

■	$L_n \leq 45$ dB(A)
■	$45 < L_n \leq 50$ dB(A)
■	$50 < L_n \leq 55$ dB(A)
■	$55 < L_n \leq 60$ dB(A)
—	Eixos da Via em Estudo

 Infraestruturas de Portugal	 ambiente:global	 Geolayer	Projeto: MAPAS ESTRATÉGICOS DE RUÍDO EN6 ALGÉS - S. J. DO ESTORIL
Autor: LS	Projeto: Nº Desenho:	Escala(Numérica): 1:10000	Designação: Anexo II – Ln Pd
Verificador: LS	Escala(Gráfica): 	Método de Cálculo: NIMPE- Routes -96 \ XPS 31-133	Ano de Atualização de Dados de Tráfego: 2012
Número: EN6_ALG_SUE - 05.02	Data: dezembro de 2015	Folha: 02	