









Grid Night (23-7 h) [ Ano 2010 Final, Rel. height 4.00m ]

M 1: 1000



**Legenda**

-  Limite do plano
-  Muro
-  Gabions
-  Curva de nível
-  Ponto de Avaliação
-  Implantação
-  Edificado Existente
-  Estradas

Night (23-7 h)  
Level  
dB(A)

CERTIPROJECTO, LDA  
C.M.Cascais / Raúl Ferreira & Filho, Lda  
Mapa de Conflito para o Plano de  
Pormenor da Quinta do Barão  
Simulação da Propagação Sonora  
Ano 2010  
Indicador de Ruído Ln  
Figura 6 - Abril 2007

LAeq <55dB(A)

LAeq >55dB(A)