

ROTUNDA 5

FIM DO EIXO 5 - 0+456,559

EIXO 5

Alargamento de
Obra de Arte
Existente

A5

INICIO DO EIXO 3 - 0+000

ROTUNDA 4

INICIO DO EIXO 5 - 0+000

INICIO DO EIXO 4 - 0+000

FIM DO EIXO 4 - 0+027,536

ROTUNDA 3

O.A. 3
(Rib.ª de Sassoelros)

EIXO 3

EIXO 4

FIM DO EIXO 2 - 0+267,920

FIM DO EIXO 3 - 0+432,178

EIXO 2

O.A. 2
(Rib.ª de Sassoelros)

PH
Ø1.00

ROTUNDA 2

INICIO DO EIXO 2 - 0+000

FIM DO EIXO 1 - 0+436,131

Rib.ª de Sassoelros

EIXO 1

FIM DO RAMO NORTE - 0+144,598

RAMO NORTE

INICIO DO EIXO 1 - 0+000

ROTUNDA 1

INICIO DO RAMO SUL - 0+000

O.A. 1
(Rib.ª de Sassoelros)

RAMO SUL

FIM DO RAMO SUL - 0+144,432

VARIANTE
À EN 6-7




-  Aterro
-  Escavação
-  Caminhos Paralelos

FIG.III.4

Implantação do Traçado sobre
Fotografia Aérea
Esc. 1:4.000



AGRI PRO AMBIENTE
CONSULTORES, S.A.

