





**CASCAIS
EDU**

**Matrículas – Áreas de Influência das Escolas
Como pesquisar!**

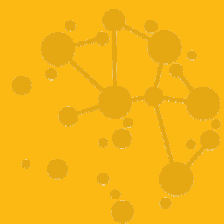




**CASCAIS
EDU**

Qual é o estabelecimento de educação/ensino e o agrupamento de escolas a que corresponde a minha morada?

Acedendo ao GeoCascais em cascais.pt pode informar-se sobre as áreas de influência dos agrupamentos e sobre a localização dos estabelecimentos de ensino do Concelho.



CASCAIS EDU

Como aceder ao GeoCascais?

Acedendo ao site cascais.pt e fazendo scroll até ao final da página onde deverá clicar na palavra GeoCascais (SIG) sublinhada a amarelo na imagem acima (aconselhamos a utilização do “browser” “Google Chrome”).

MENU CASCAIS MyCascais

CASCAIS
Tudo começa nas pessoas

GOVERNO LOCAL O QUE FAZEMOS PARTICIPAÇÃO AGENDA LOJA CASCAIS

MAPA DO SITE CASCAIS NO MAPA CONTACTOS

VIVER CÂMARA MUNICIPAL EMPRESAS MUNICIPAIS VISITAR AGENDA

- Ambiente
- Cidadania e Participação
- Educação
- Juventude
- Urbanismo
- GeoCascais (SIG)**
- Ligações úteis

- Avisos
- Boletim Municipal
- Consultas Públicas
- Editais
- Jornal C
- Regulamentos / Documentos

- Cascais Ambiente
- Cascais Dinâmica
- Cascais Envolvente
- Cascais Próxima

- Porquê Cascais?
- Como chegar?
- Gastronomia Local
- Museus
- Parques
- Praias

- Ambiente
- Crianças
- Desporto
- Exposições
- Leituras
- Visitas guiadas

CONTACTOS

CASCAIS
Tudo começa nas pessoas

Copyright © cascais 2018
Todos os direitos reservados


QualityCoast Pôr LISBOA UNIAO EUROPEIA QUADRO DE REFERENCIA ESTRATEGICO NACIONAL

W3C CASCAIS

© Cascais 2018 MAPA DO PORTAL TERMOS E CONDIÇÕES POLÍTICA DE PRIVACIDADE POLÍTICA DE "COOKIES"


A aguardar por platform.twitter.com...

PT 11:24 12-04-2018



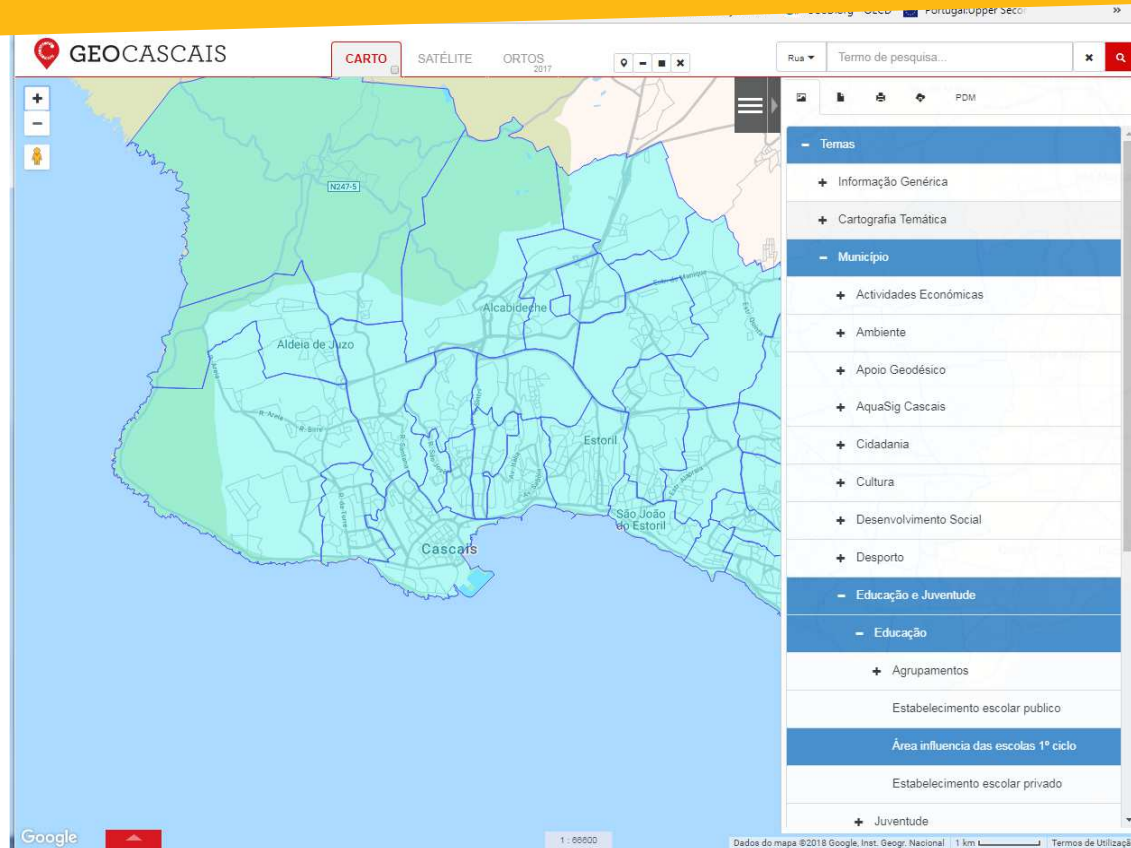
CASCAIS
EDU

Como pesquisar a área de influência de um estabelecimento de ensino /educação para o pré-escolar e ou 1º Ciclo do ensino básico?


1º Passo – Na janela de início do programa clique no botão 

De seguida, consecutivamente, nos separadores “Município”, “Educação e Juventude”, “Educação”, e, por fim, “Área influencia das escolas 1º Ciclo”.

Deverá obter uma imagem semelhante à da figura à direita.




The screenshot displays the GEOCASCAIS web application interface. The main map area shows the Cascais region with various administrative boundaries. The right sidebar contains a menu with the following items: Temas, Informação Genérica, Cartografia Temática, Município, Actividades Económicas, Ambiente, Apoio Geodésico, AquaSig Cascais, Cidadania, Cultura, Desenvolvimento Social, Desporto, Educação e Juventude, Educação, Agrupamentos, Estabelecimento escolar publico, Área influencia das escolas 1º ciclo, Estabelecimento escolar privado, and Juventude. The 'Área influencia das escolas 1º ciclo' item is highlighted in blue.



CASCAIS
EDU

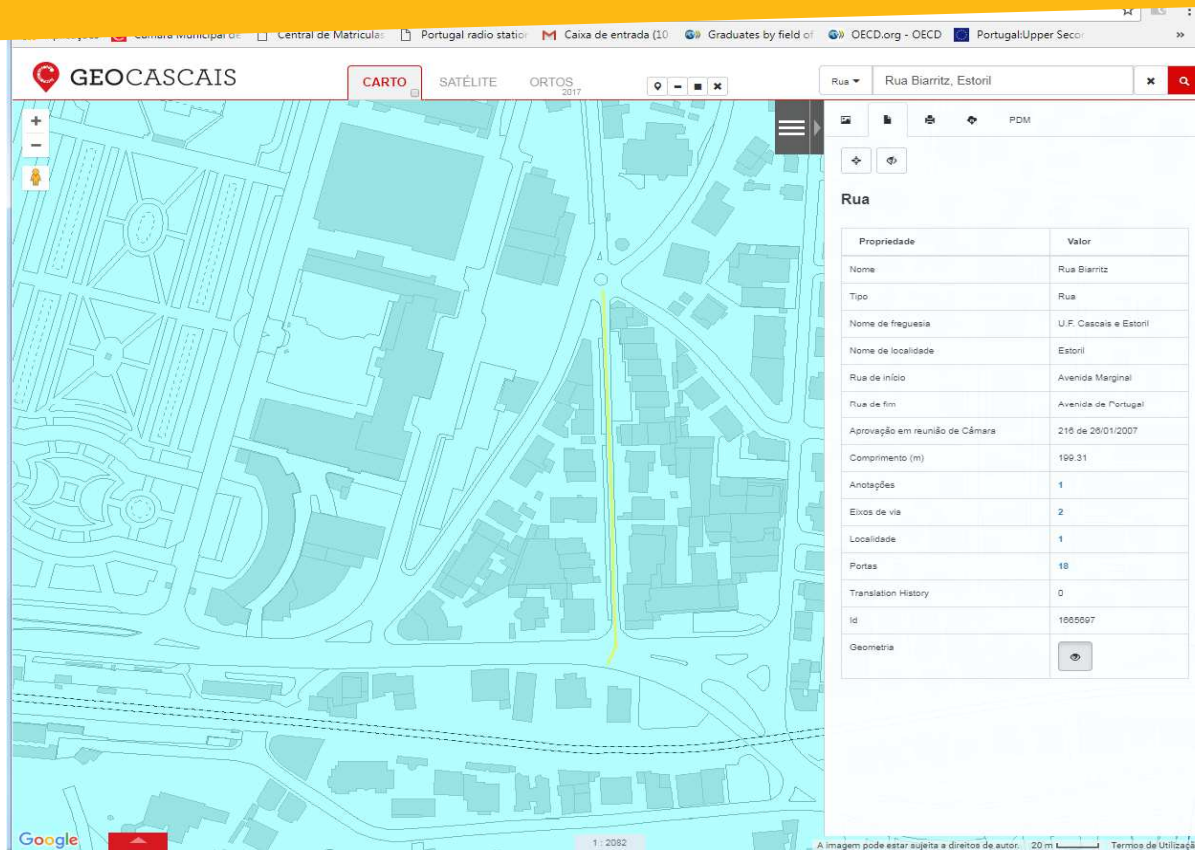
Como pesquisar a área de influência de um estabelecimento de ensino /educação para o pré-escolar e ou 1º Ciclo do ensino básico?

2º Passo – Escreva o nome da rua correspondente ao da sua morada e, se souber, separado por uma vírgula, o nº de polícia, na caixa de pesquisa, sublinhada por um retângulo a amarelo, na figura da direita. Finalmente, clique no botão 


Deverá obter um ecrã semelhante ao da imagem à direita.


3º Passo – Clique na linha amarela no ponto mais próximo da sua morada.

Deverá obter um ecrã semelhante ao da imagem na página seguinte.



The screenshot shows the GEOCASCAIS web application interface. The search bar at the top contains the text "Rua Biarritz, Estoril". The map displays a street network with a yellow line highlighting a specific street. The right sidebar shows a table with the following data:

Propriedade	Valor
Nome	Rua Biarritz
Tipo	Rua
Nome de freguesia	U.F. Cascais e Estoril
Nome de localidade	Estoril
Rua de início	Avenida Marginal
Rua de fim	Avenida de Portugal
Aprovação em reunião de Câmara	216 de 26/01/2007
Comprimento (m)	199,31
Anotações	1
Eixos de via	2
Localidade	1
Portas	18
Translation History	0
Id	1665697
Geometria	



CASCAIS
EDU


Como pesquisar a área de influência de um estabelecimento de ensino /educação para o pré-escolar e ou 1º Ciclo do ensino básico?

A Rua Biarritz, Estoril, no nosso caso, está na área de influência da escola do 1º ciclo Fausto Cardoso de Figueiredo, sublinhada a amarelo no mapa e no texto, pertencente ao agrupamento escolar Ibn Mucana, igualmente sublinhado, no texto, a amarelo, com sede na Escola Básica e Secundária Ibn Mucana. Deverá efetuar aí a sua matrícula.

GEOCASCAIS CARTO SATÉLITE ORTOS 2017 Rua Rua Biarritz, Estoril


Área de Influência da Escola do 1º Ciclo

Propriedade	Valor
Id	43294225
Atualizado Por	rtelreira
Data de actualização	Mar 27, 2018
Limite	
Nome da Escola	Escola Básica Fausto Cardoso de Figueiredo, Estoril
Nome do Agrupamento	Ibn Mucana



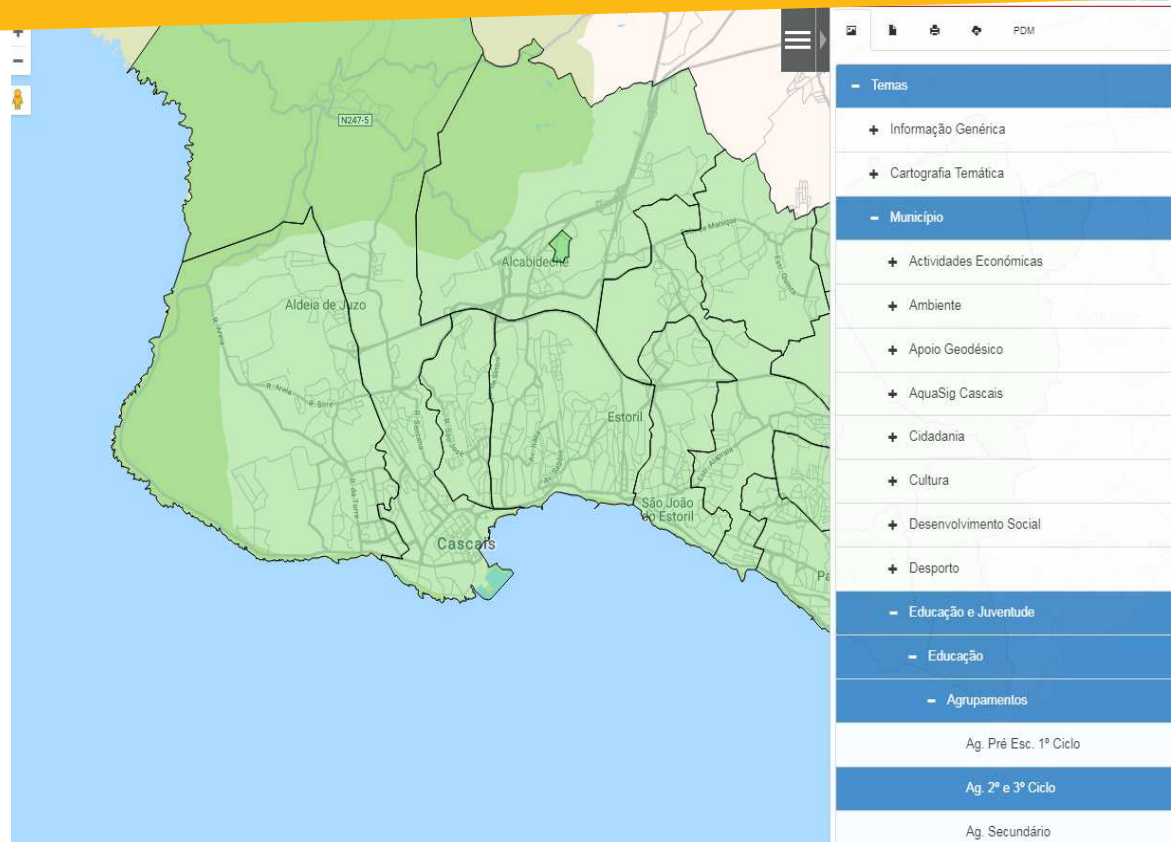
CASCAIS EDU


Qual é o Agrupamento de Escolas a que corresponde a minha morada no 2º e 3º ciclo?

1º Passo – Na janela de início do programa clique no botão 

De seguida, consecutivamente, nos separadores “Município”, “Educação e Juventude”, “Educação”, “Agrupamentos” e, por fim, “Ag. 2º e 3º ciclo”.


Deverá obter uma imagem semelhante à da figura à direita.





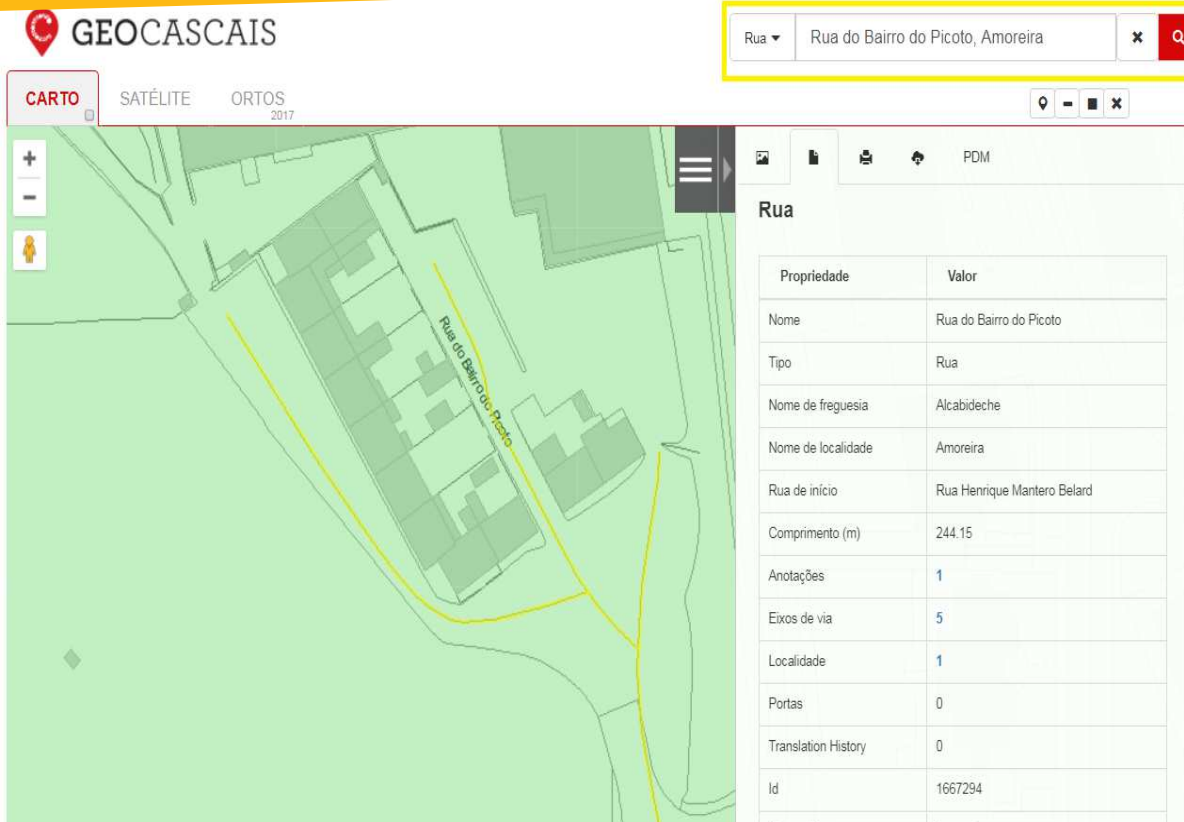
CASCAIS
EDU

Qual é o Agrupamento de Escolas a que corresponde a minha morada no 2º e 3º ciclo?

2º Passo – Escreva o nome da rua correspondente ao da sua morada e, se souber, separado por uma vírgula, o nº de polícia, na caixa de pesquisa, sublinhada por um retângulo a amarelo, na figura da direita. Finalmente, clique no botão 

Deverá obter um ecrã semelhante ao da imagem à direita.

3º Passo – Clique na linha amarela no ponto mais próximo da sua morada. Deverá obter um ecrã semelhante ao da imagem na página seguinte.




GEOCASCAIS

Rua do Bairro do Picoto, Amoreira

CARTO SATÉLITE ORTOS 2017

Rua

Propriedade	Valor
Nome	Rua do Bairro do Picoto
Tipo	Rua
Nome de freguesia	Alcabideche
Nome de localidade	Amoreira
Rua de início	Rua Henrique Mantero Belard
Comprimento (m)	244.15
Anotações	1
Eixos de via	5
Localidade	1
Portas	0
Translation History	0
Id	1667294




**CASCAIS
EDU**

Qual é o Agrupamento de Escolas a que corresponde a minha morada no 2º e 3º ciclo?

A Rua do Bairro do Picoto, Amoreira, no nosso caso, está na área de influência do agrupamento de escolas Ibn Mucana, com sede na Escola Básica e Secundária Ibn Mucana, no interior do retângulo amarelo na figura à direita. Deverá efetuar aí a sua matrícula!

The screenshot shows the GEOCASCAIS website interface. At the top, there is a search bar with the address "Rua do Bairro do Picoto, Amoreira". Below the search bar, there are map controls including "CARTO", "SATÉLITE", and "ORTOS 2017". The main map area shows a green map with a yellow highlighted region. To the right of the map, there is a table titled "Agrupamento escolar" with the following data:

Propriedade	Valor
Nome do agrupamento	Ibn Mucana
Escola sede	Escola Secundária Ibn Mucana
Telefone	214607700
Fax	214607707
E-mail	secretaria.esim@mail.telepac.pt
Freguesia	U.F. Cascais e Estoril
Local	Monte Estoril
Rua	Rua do Pomboal
Código Postal	2040-074 Alcabideche
Atualizado por	alima
Data de atualização	Apr 10, 2018
Limite	



CASCAIS
EDU

Qual é o Agrupamento de Escolas a que
corresponde a minha morada no Secundário?


1º Passo – Na janela de início do programa clique no botão



De seguida, consecutivamente, nos separadores “**Município**”, “**Educação e Juventude**”, “**Educação**”, “**Agrupamentos**” e, por fim, “**Ag. Secundário**”.

Deverá obter uma imagem semelhante à da figura à direita.

The screenshot displays the CASCAIS EDU web application. At the top, there are map style options: 'CARTO', 'SATÉLITE', and 'ORTOS 2017'. A search bar is located at the top right. The main map area shows the geographical layout of Cascais, with different school groupings highlighted in blue. The right-hand sidebar contains a menu with the following items: 'Temas', 'Informação Genérica', 'Cartografia Temática', 'Município', 'Actividades Económicas', 'Ambiente', 'Apolo Geodésico', 'AquaSig Cascais', 'Cidadania', 'Cultura', 'Desenvolvimento Social', 'Desporto', 'Educação e Juventude', 'Educação', 'Agrupamentos', 'Ag. Pré Esc. 1º Ciclo', 'Ag. 2º e 3º Ciclo', 'Ag. Secundário', 'Estabelecimento escolar publico', and 'Área influencia das escolas 1º ciclo'. The 'Ag. Secundário' option is currently selected. At the bottom of the map, there is a scale bar and a copyright notice: 'Dados do mapa ©2018 Google, Inst. Geogr. Nacional | 1 km'.



CASCAIS
EDU

Qual é o Agrupamento de Escolas a que corresponde a minha morada no Secundário?

2º Passo – Escreva o nome da rua correspondente ao da sua morada e, se souber, separado por uma vírgula, o nº de polícia, na caixa de pesquisa, sublinhada por um retângulo a amarelo, na figura da direita. Finalmente, clique no botão.




Deverá obter um ecrã semelhante ao da imagem à direita.

3º Passo – Clique na linha amarela no ponto mais próximo da sua morada.

Deverá obter um ecrã semelhante ao da imagem na página seguinte.

The screenshot shows a web application interface. At the top, there are tabs for 'CARTO', 'SATELITE', and 'ORTOS 2017'. A search bar at the top right contains the text 'Rua do Atalho, São Domingos de Rana'. Below the search bar is a map showing a street network. A yellow line highlights a specific street, 'Rua do Atalho'. To the right of the map is a data table with the following information:

Propriedade	Valor
Nome	Rua do Atalho
Tipo	Rua
Nome de freguesia	São Domingos de Rana
Nome de localidade	São Domingos de Rana
Rua de início	Estrada Nacional 249-4
Rua de fim	Rua de Cabo Verde
Comprimento (m)	137,7
Anotações	1
Elxos de via	3
Localidade	1
Portas	4
Translation History	0
Id	1667203
Geometria	



**CASCAIS
EDU**

**Qual é o Agrupamento de Escolas a que
corresponde a minha morada no Secundário?**

A Rua do Altinho, São Domingos de Rana, no nosso caso, está na área de influência do agrupamento de escolas Frei Gonçalo de Azevedo, com sede na Escola Básica e Secundária Frei Gonçalo de Azevedo, no interior do retângulo amarelo na figura à direita.

Deverá efetuar aí a sua matrícula!

Map showing the location of the school group (Frei Gonçalo de Azevedo) in Cascais, Portugal. The map displays various neighborhoods and the highlighted area (yellow) indicating the school group's influence area.

Table: Agrupamento escolar

Propriedade	Valor
Nome do agrupamento	Frei Gonçalo de Azevedo
Escola sede	Escola Básica e Secundária Frei Gonçalo Azevedo
Telefone	214480760
Fax	214480768
E-mail	servicosadministrativos@esfga.pt
Freguesia	São Domingos de Rana
Local	Bairro de Massapés
Rua	Rua 1ª de Maio
Código Postal	2785-200 São Domingos de Rana
Atualizado por	reixeira
Data de atualização	Mar 27, 2018
Limite	