
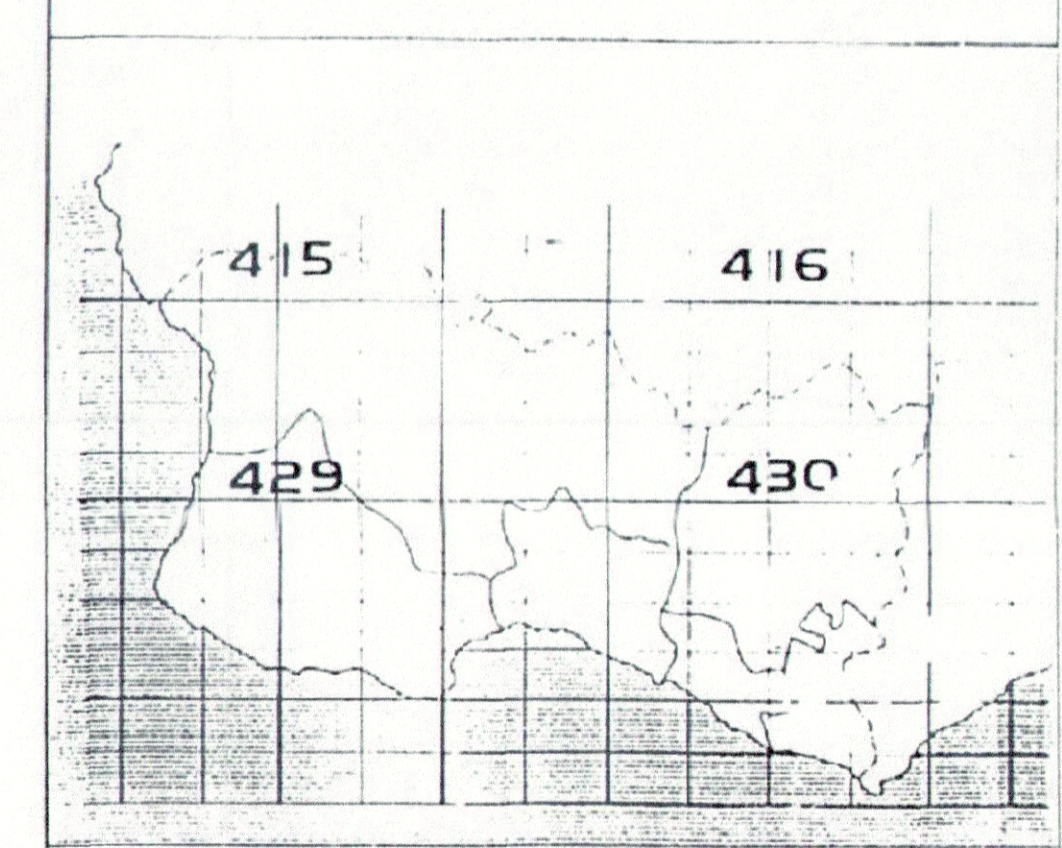




*M. Ferreira*  
01/05/09  
Erosenda Vera  
p.e. e p.p. 1/25000


 DIVISÃO DO PLANO DIRECTOR









## PLANO DIRECTOR MUNICIPAL DE CASCAIS

**CARTA DE RESERVA ECOLÓGICA NACIONAL**  
DELIMITAÇÃO DAS ÁREAS EFECTIVAMENTE SEQUESTRADAS AO REGIME DE N. DEC. 14.9/UMI  
ANP. 27.01.03

ESC: 1/25.000	DATA: MARÇO 1995
RESP: _____	MP. DA. ARQ: _____
PROJ: _____	SUBSTITUIÇÃO: _____
DES: _____	SUBSTITUIÇÃO: _____

 **CÂMARA MUNICIPAL DE CASCAIS** DES. N.º

- L  LIMITE DO CONCELHO
- E  LIMITE DE FREGUESIA
- E  LIMITE DO PARQUE NATURAL SINTRA CASCAIS
- G  LINHA DE MÁXIMA DE PREA-MAR DE ÁGUAS VIVAS EQUINOCIAIS E BATIMÉTRICA DOS 20 METROS
- E  LEITOS NORMAIS DOS CURSOS DE ÁGUA
- E  R.E.N. (INCLUINDO LEITOS NORMAIS DOS CURSOS DE ÁGUA)
- N
- D
- A

**Legenda:**  
- - - - - Limite da Área em Estudo



 **CASCAIS** CÂMARA MUNICIPAL **DPQ**  
Departamento de Planeamento e Ordenamento do Território  
**DORT - Divisão de Planeamento e Ordenamento do Território**

Obs: 

Assunto: ENQUADRAMENTO DA REN FORA DO PPERUCS  
Local: CARCAVELOS  
Desenho: Carta da REN Extracto  
Fase: Elaboração  
Versão: \_\_\_\_\_ Data: Novembro 2013  
Escala: 1: 2000  
Folha N.º: **01**  
Código: EC013-2\_PPERUCS\_2013