




Legenda:

-  Ribeira de Sassoelros
-  Ribeira de Sassoelros canalizada
-  Reserva Ecológica Nacional (REN)



CASCAIS
CÂMARA MUNICIPAL

DPQ
Departamento
de Planeamento
e Qualificação
Ambiental

DORT - Divisão de Planeamento e Ordenamento do Território

Propriedade:
Câmara Municipal de Cascais

Produção:
Blom Portugal Lda

Homologação:
Processo 128 24-08-2012

Sistema de referência planimétrico:
Datum 73
Projeção cartográfica Gauss-Kruger
Elipsoide internacional 1924

Sistema de referência altimétrico:
Marégrafo de Cascais

Exatidão posicional:
Planimétrica 0.40m
Altimétrica 1.00m

04281

Obs.:



Assunto:
ENQUADRAMENTO DA REN FORA DO PPERUCS

Local:
CARCAVELOS

Desenho:
Delimitação da REN

Fase:
Elaboração

Versão: _____ Data: **Novembro 2013**

Escala:
1: 2000

O Técnico: _____

Folha Nº.:

03

Código:
EC013-4_PPERUCS_2013

0 10 20 40 60 100m