

**NÍVEIS SONOROS**  
Lden

Níveis sonoros médios a 4 metros de altura

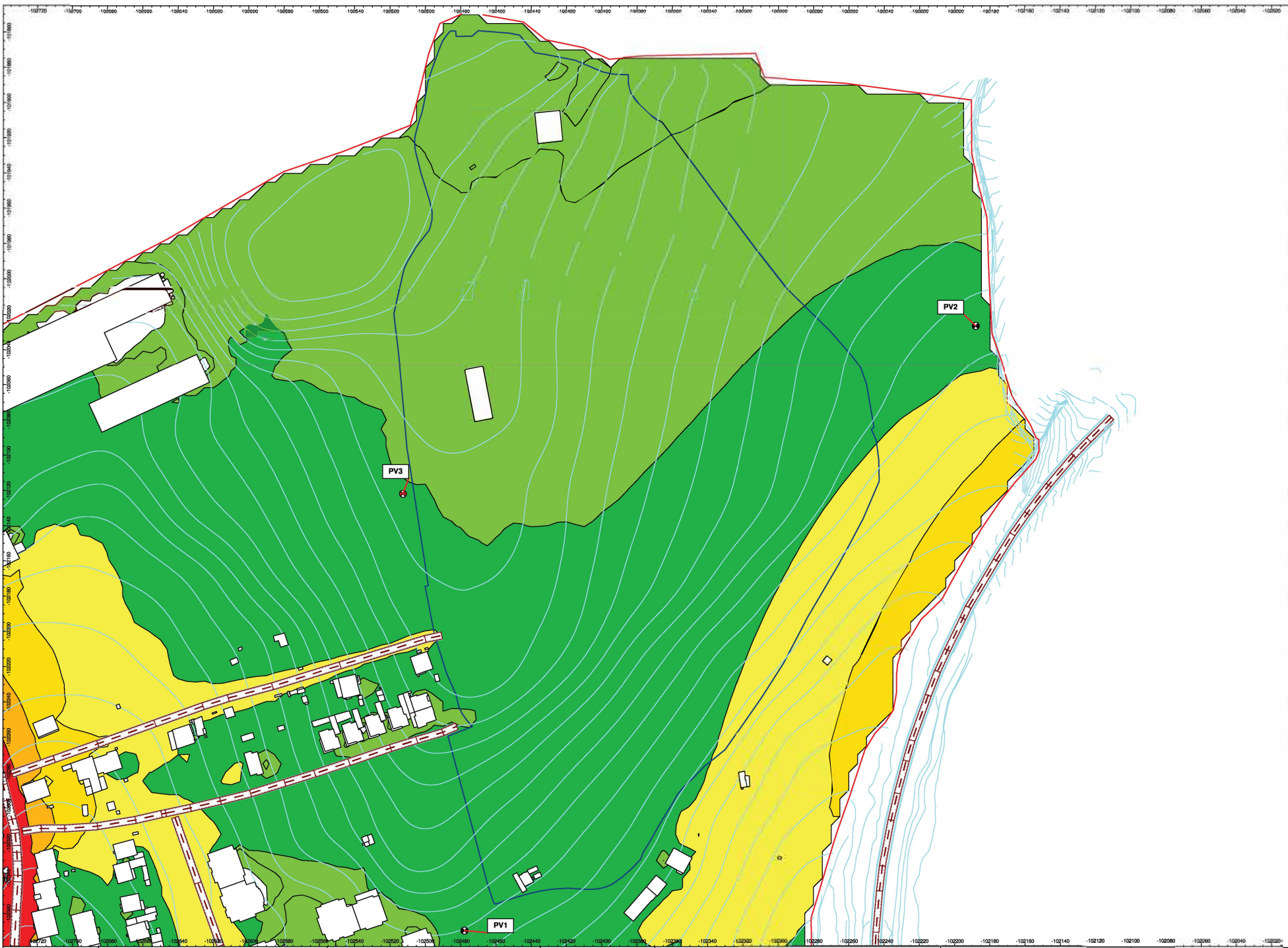
- > 40.0 dB(A)
- > 45.0 dB(A)
- > 50.0 dB(A)
- > 55.0 dB(A)
- > 60.0 dB(A)
- > 65.0 dB(A)
- > 70.0 dB(A)
- > 75.0 dB(A)

Níveis abaixo dos indicados na legenda se apresentados a branco

**ELEMENTOS DA CARTOGRAFIA**


- Limite do plano
- Rodovias
- Edifícios
- Limite da área de estudo
- Pontos de validação
- Muros
- Curvas de nível

**ESTUDO ACÚSTICO  
PLANO DE PORMENOR  
DE TALAÍDE**



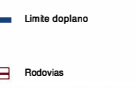
**NÍVEIS SONOROS**  
L<sub>n</sub>

Níveis sonoros médios  
a 4 metros de altura



Níveis abaixo dos indicados na  
legenda representados a branco

**ELEMENTOS DA CARTOGRAFIA**



**REPUBLICA DE CASCAIS**  
CÂMARA MUNICIPAL

**REPLANO**  
11 MAR. 2021

Mapa de ruído  
Indicador L<sub>n</sub>

DATA DE ENTREGA  
Fev. 2024