
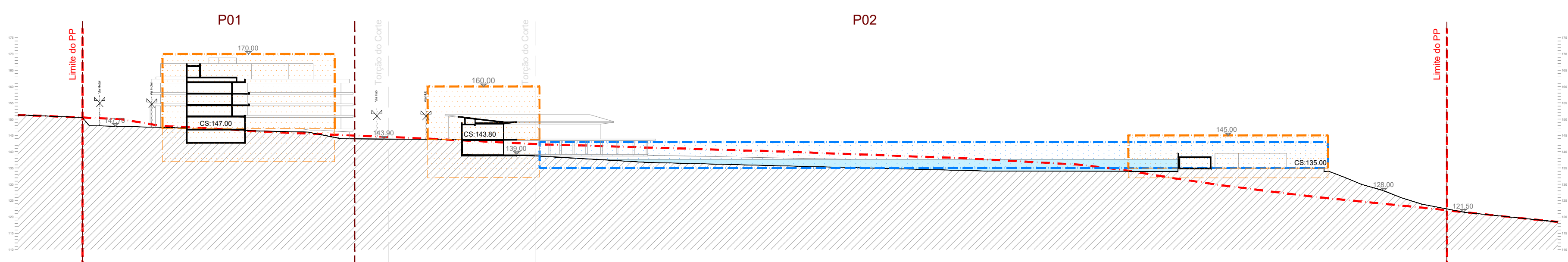


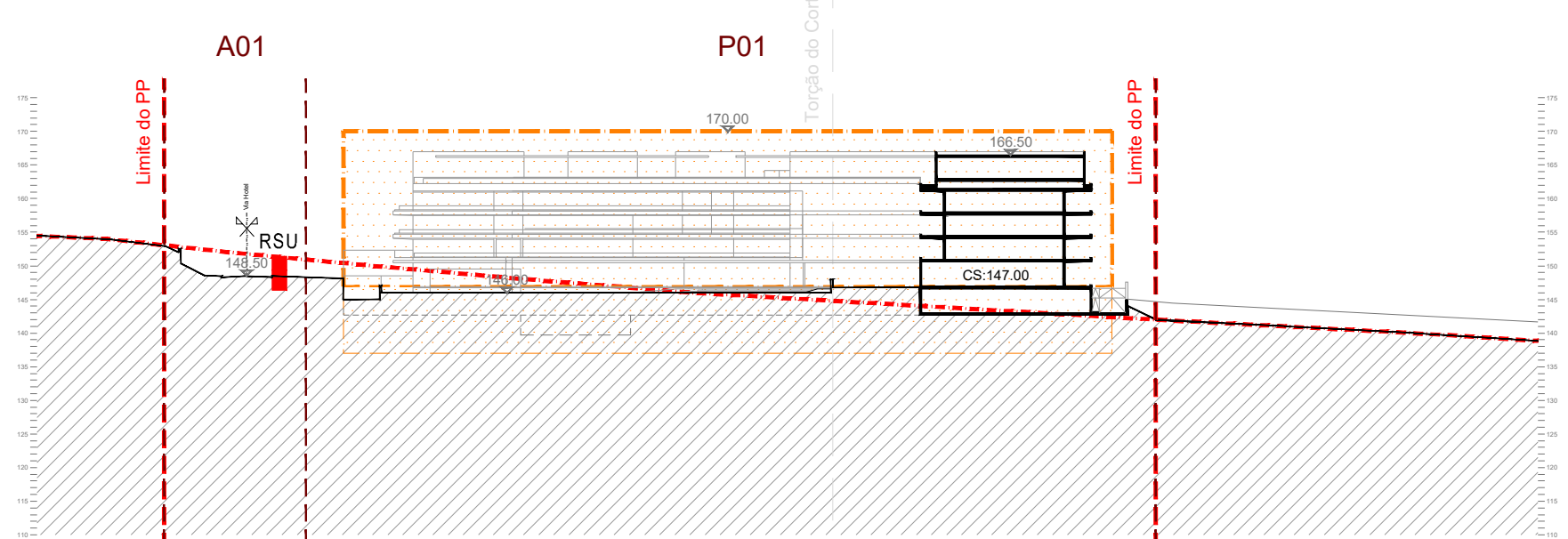
Perfil AA' - proposto




Perfil BB' - proposto



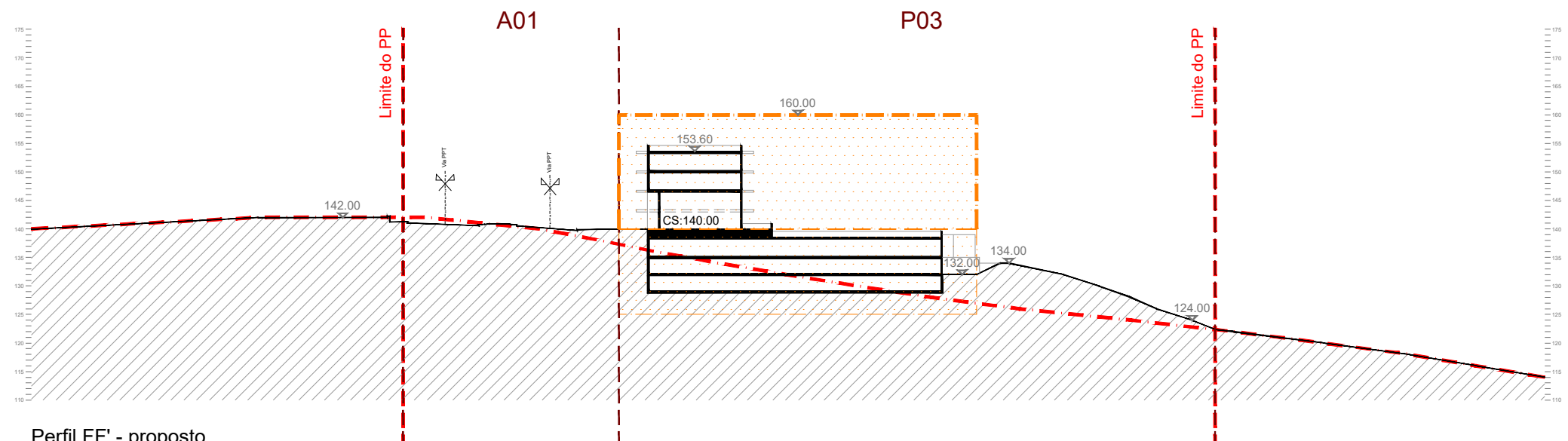
Perfil CC' - proposto



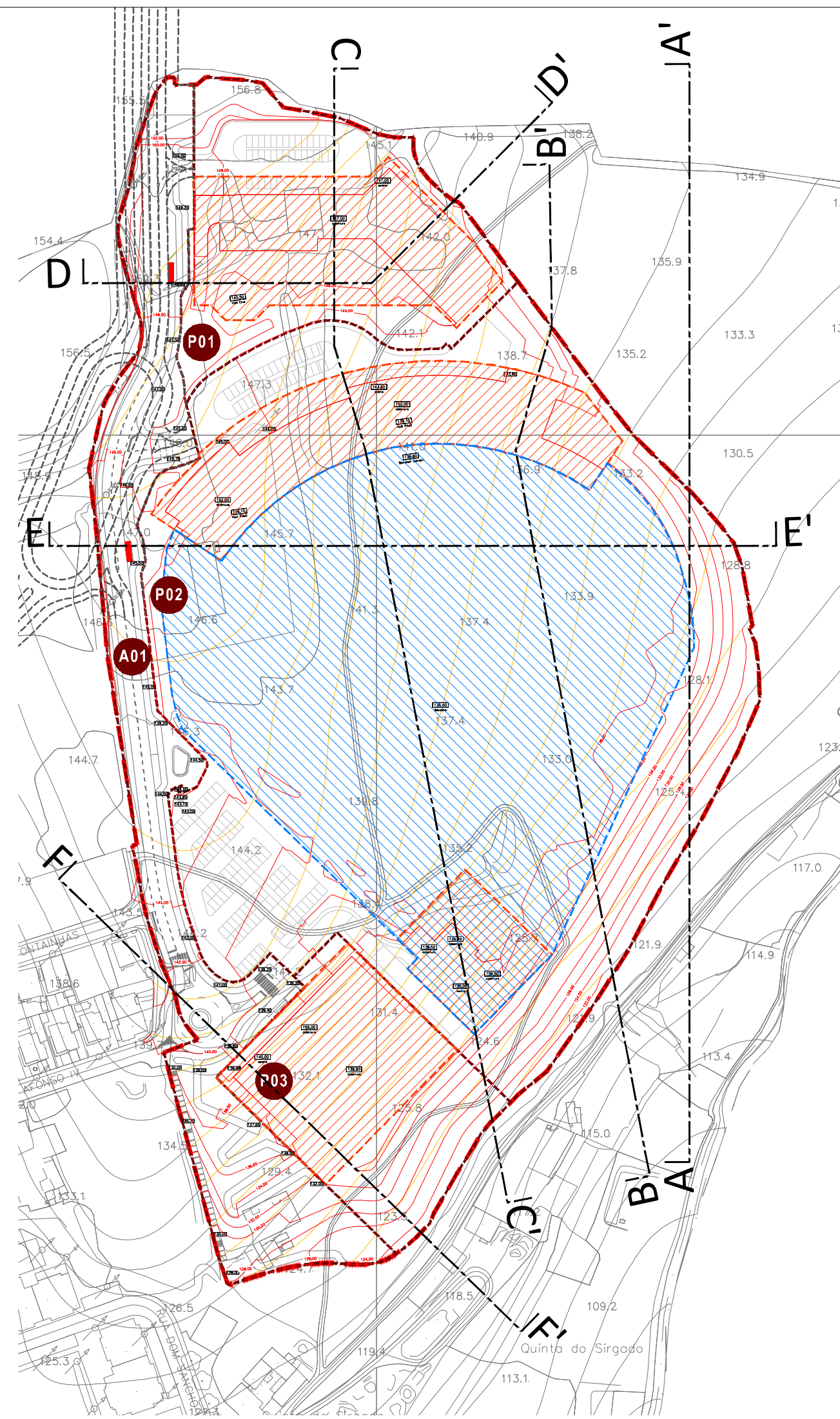
Perfil DD' - proposto



Perfil EE' - proposto



Perfil FF' - proposto



- LEGENDA**
- Limite das Parcelas
 - Perfil do Terreno
 - Polígono Máximo de Implantação A (Edifício)
 - Polígono Máximo de Implantação B (Equipamento)
 - RSU
 - Linha de Corte Terreno Original
 - Cota de Soleira (indicativo)
 - Eixo de Via



CÂMARA MUNICIPAL
REUNIÃO
18 MAR. 2024
CASCAIS

AUTORIA	CÂMARA MUNICIPAL DE CASCAIS	
	CASCAIS www.cascais.pt	
PARCEIROS	LAPALMAONE, LDA & LAPALMATWO, LDA	
COLABORAÇÃO		
ASSUNTO	PLANO DE PORMENOR DE TALAÍDE [PPT]	
LOCAL	TALAÍDE - CASCAIS	
FASE	ELABORAÇÃO	
DESIGNAÇÃO	PLANTA DE IMPLANTAÇÃO PERFIS DE TRANSFORMAÇÃO TOPOGRÁFICA	
DATA	REVISÃO Nº	Nº DESENHO
FEV 2024	00	01.3
BASE CARTOGRÁFICA	Sistema de referência alométrica: Markgraf de Cascais (1936)	
Propriedade: Câmara Municipal de Cascais	Escala Posicional Planimétrica: 0,50m	
Produção: Socrates LDA	Escala Posicional Alométrica: 0,45m	
Homologação: Processo 565, 2012/2019 DGT	Exatidão temática: 90%	
Sistema de medição planimétrica: PT 7006 (ETRS89)	Precisão Posicional Nominal: 0,50	
Projeção cartográfica: Transversa de Mercator	ESCALA: 1/1.000	
Época: GR890		

A1