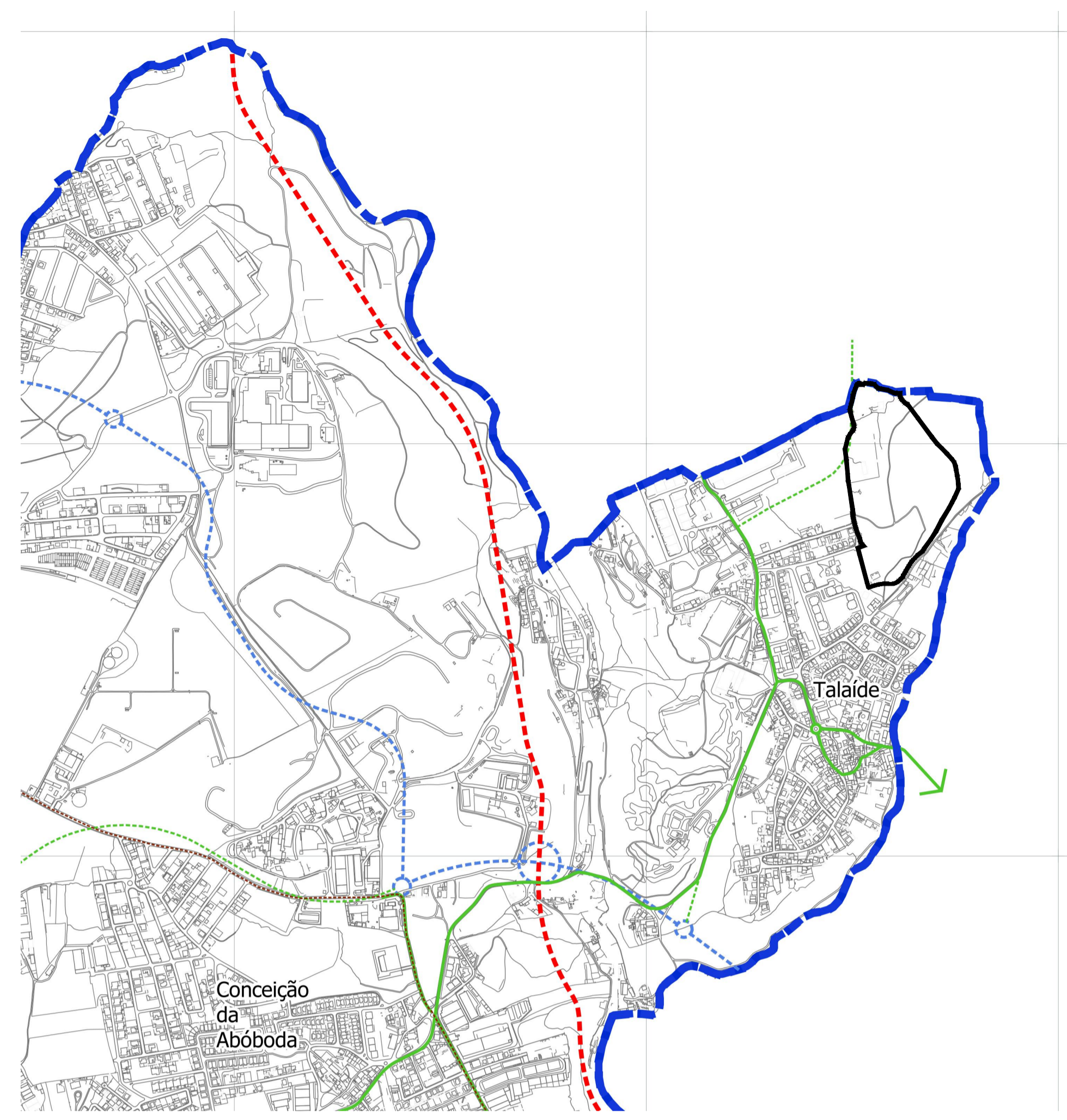


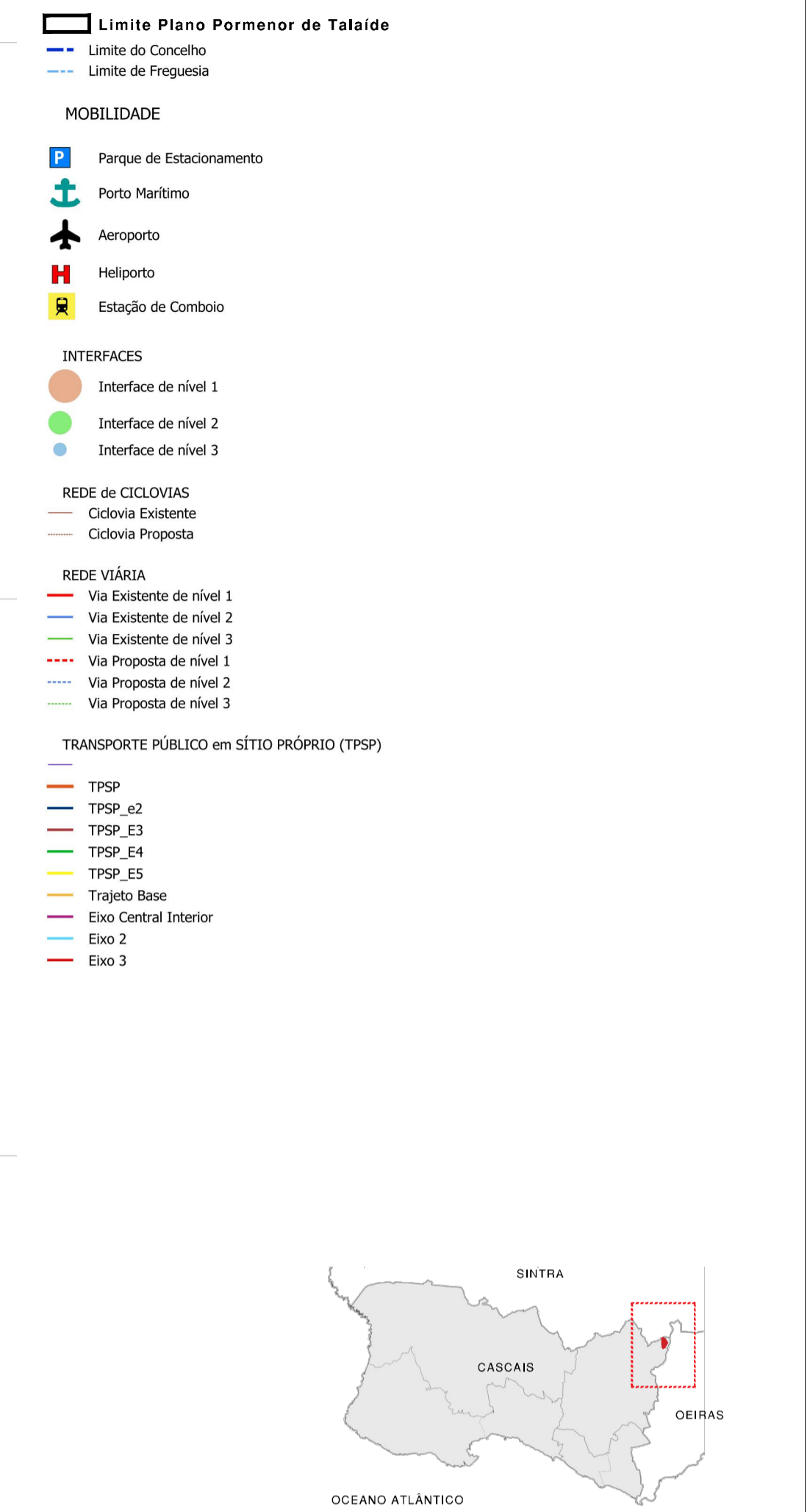
Extracto da Planta de Ordenamento (Planos com repercussão territorial)

PDM Cascais (Junho 2022)

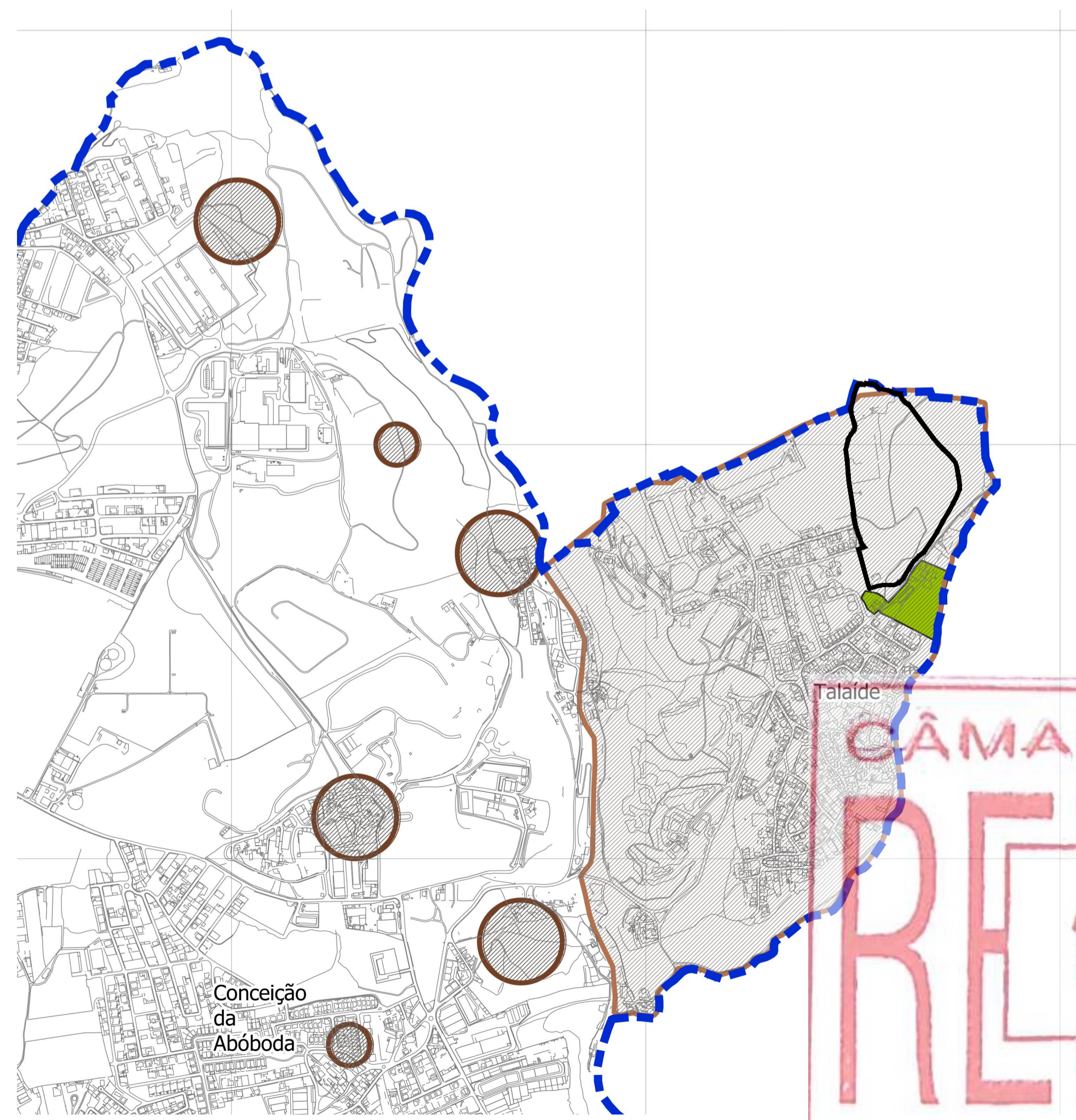


Extracto da Planta de Ordenamento (Mobilidade)

PDM Cascais (Junho 2022)

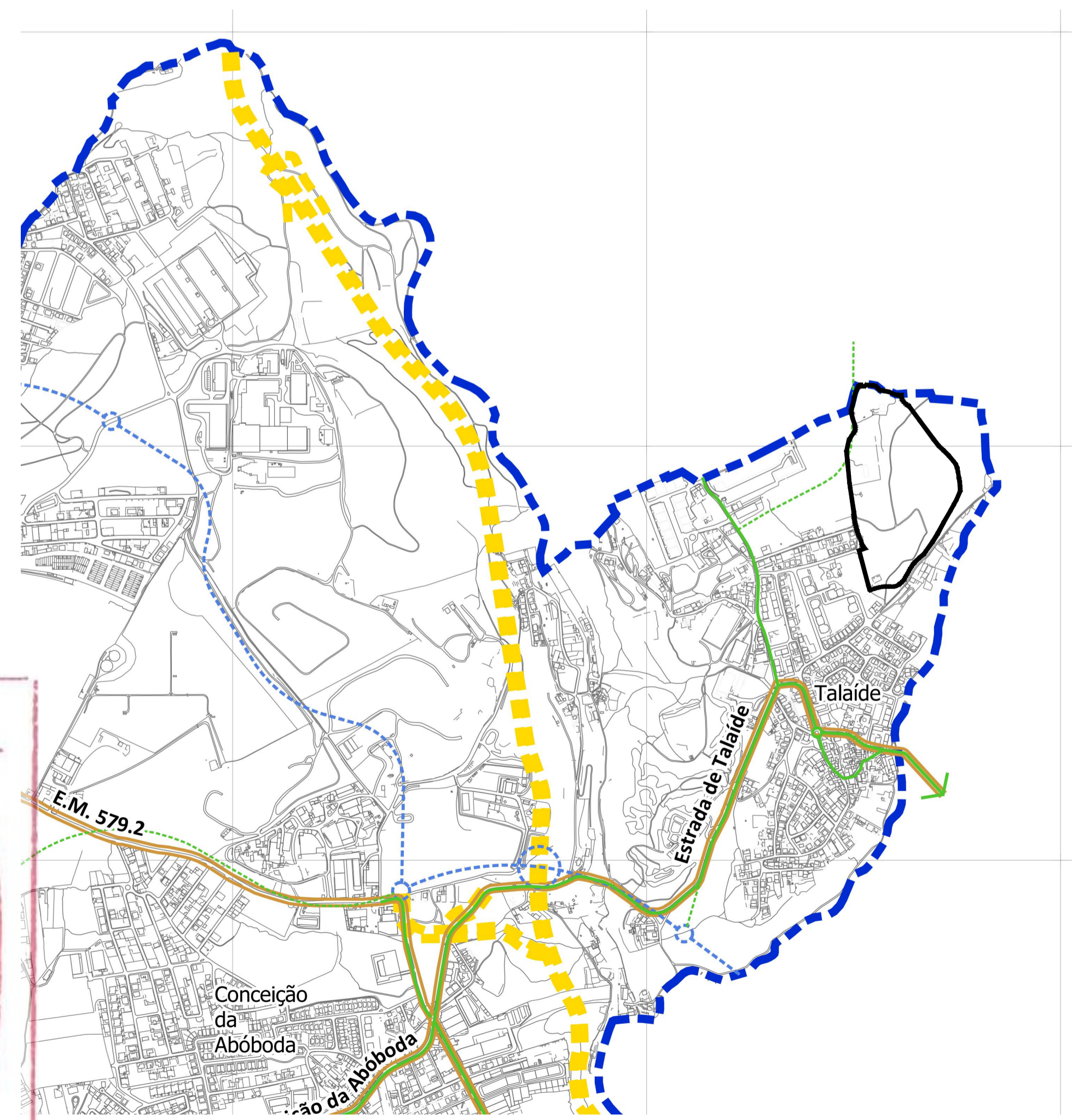


A1



Extracto da Planta de Ordenamento (Património cultural)

PDM Cascais (Junho 2022)



Extracto da Planta de Ordenamento (Acessibilidades)

PDM Cascais (Junho 2022)



AUTORIA: CÂMARA MUNICIPAL DE CASCAIS

CASCAIS
www.cascais.pt

PARCEIROS: LAPALMAONE, LDA & LAPALMATWO, LDA

COLABORAÇÃO: **bidesign** **DUCIOS**

ASSUNTO: PLANO DE PORMENOR DE TALAÍDE [PPT]

LOCAL: TALAÍDE - CASCAIS

FASE: ELABORAÇÃO

DESIGNAÇÃO: EXTRACTO DO PDM PLANTAS DE ORDENAMENTO II

DATA: FEV 2024	REVISÃO Nº: 00	Nº DESENHO: 06.2
----------------	----------------	------------------

BASE CARTOGRAFICA: Sistema de referência plana: PT-TM66-ET19589
 Projeção: Socorro Ltd.
 Homologação: Processo 595, 20/12/2019 DGT
 Sistema de referência geográfica: PT-TM66-ET19589
 Projeção cartográfica: Transversa de Mercator
 Escala: 1/10.000