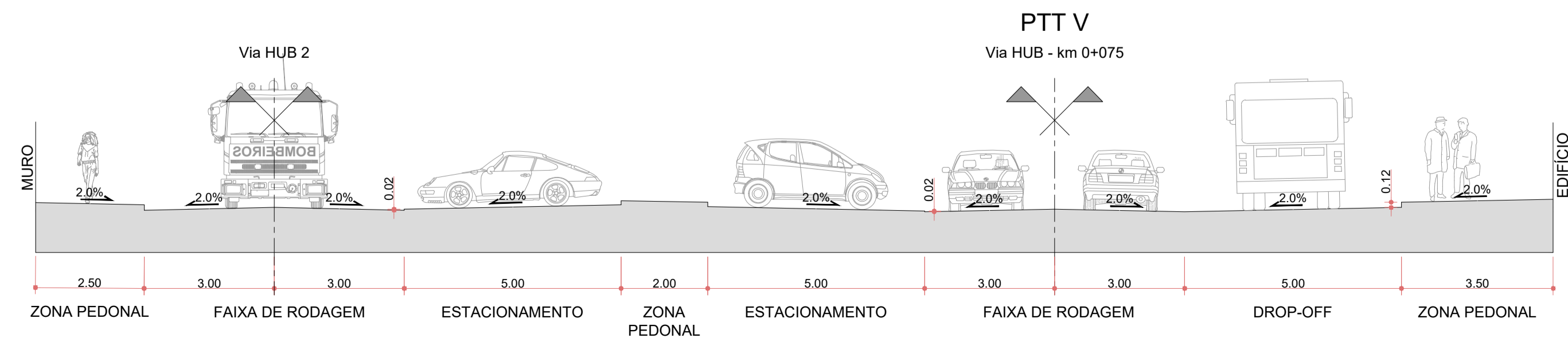
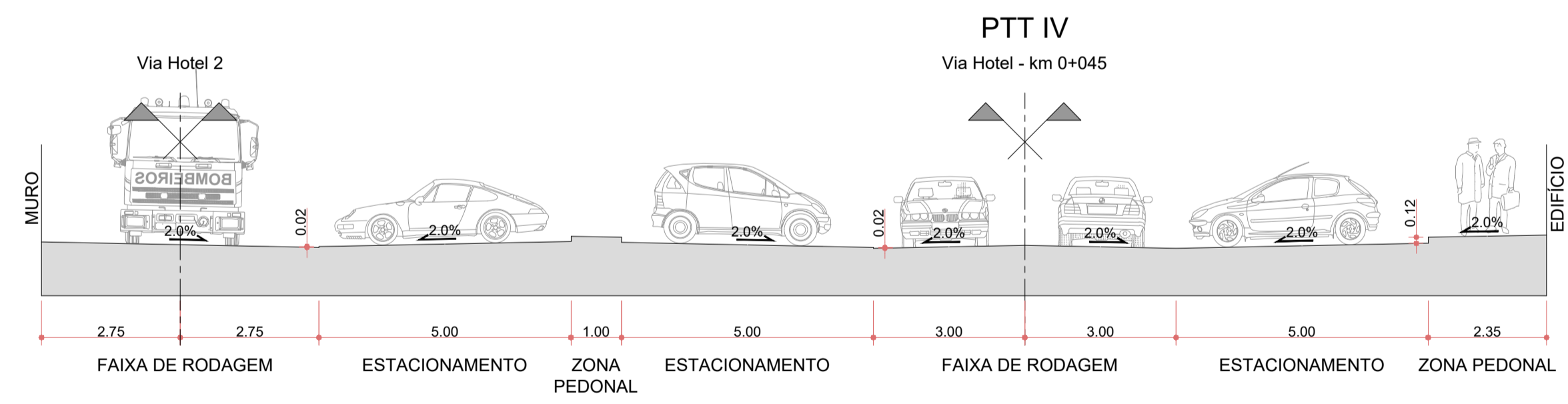
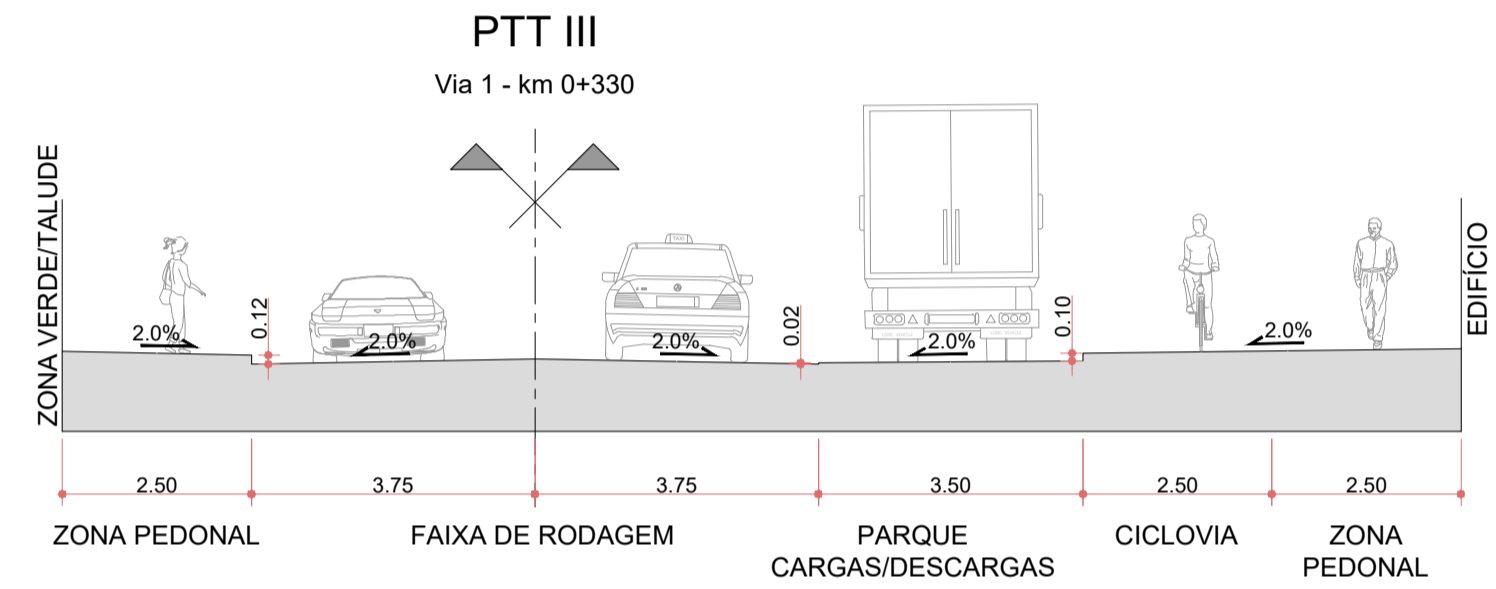
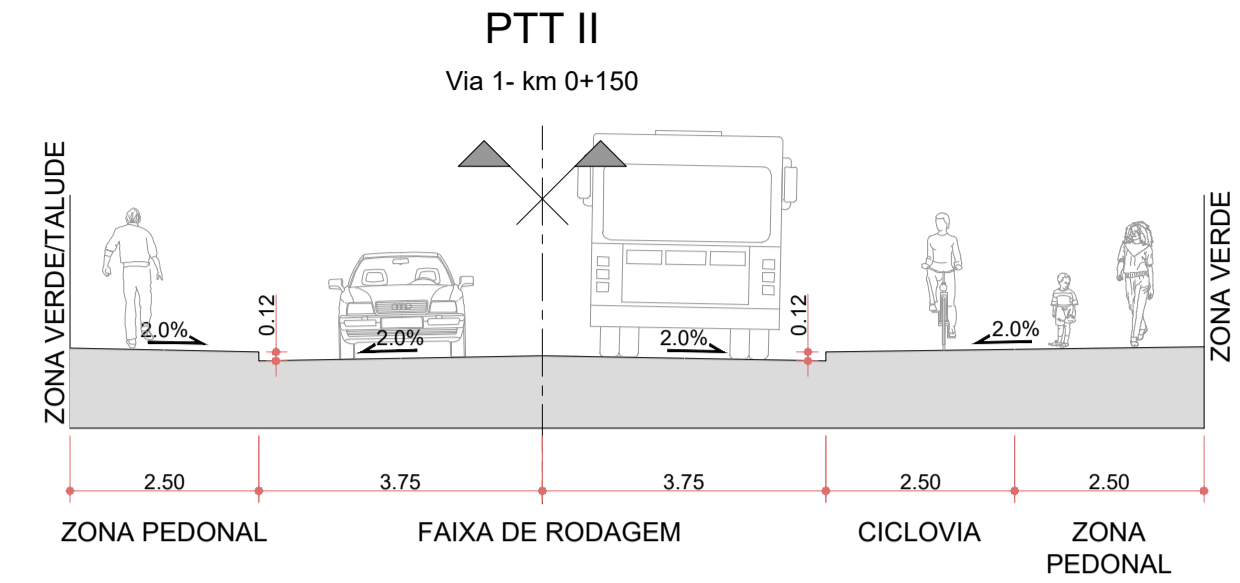
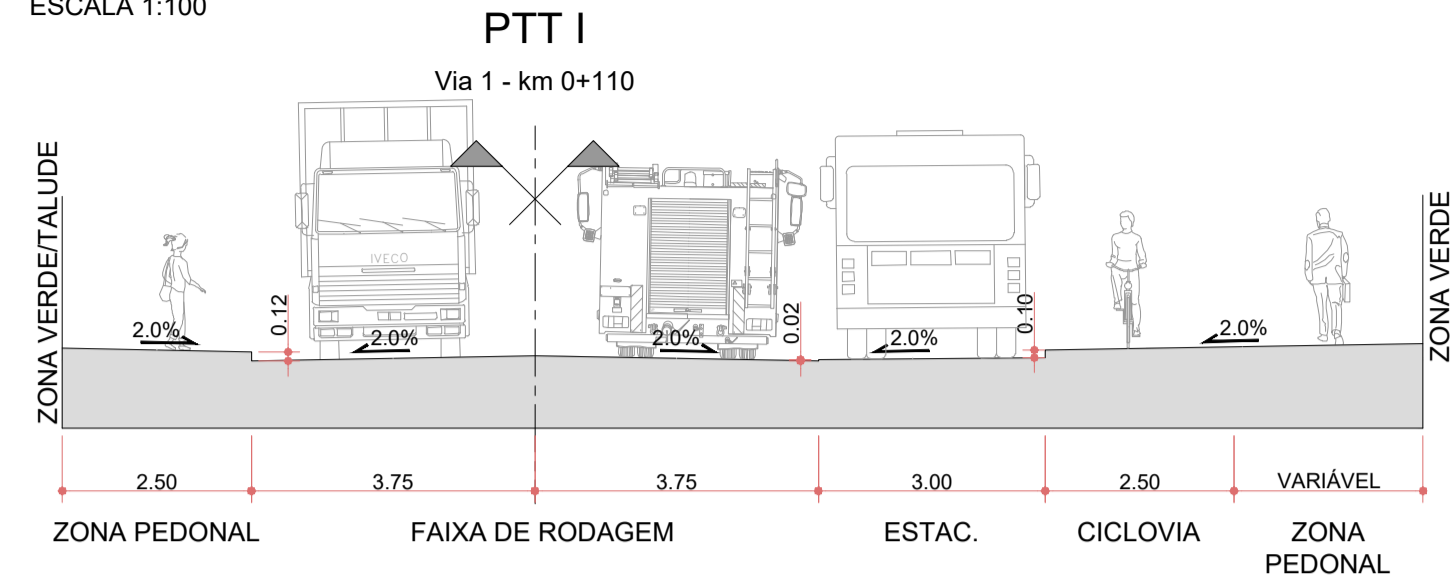
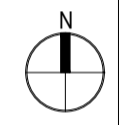


PERFIS VIÁRIOS TRANSVERSAIS TIPO (PTT)

ESCALA 1:100



A2



AUTORIA: CÂMARA MUNICIPAL DE CASCAIS

**CASCAIS**  
www.cascais.pt

PARCEIROS: LAPALMAONE, LDA & LAPALMATWO, LDA

COLABORAÇÃO: **biodesign**, **DCUCOS**

ASSUNTO: PLANO DE PORMENOR DE TALAÍDE [PPT]

LOCAL: TALAÍDE - CASCAIS

FASE: ELABORAÇÃO

DESIGNAÇÃO: PLANTA DE INFRAESTRUTURAS VIÁRIAS  
PERFIS TIPO

DATA: FEV 2024	REVISÃO Nº: 00	Nº DESENHO: 22.4
----------------	----------------	------------------

BASE CARTOGRÁFICA: Sistema de referência altimétrico: Marégrafo de Cascais (1938)  
 Propriedade: Câmara Municipal de Cascais  
 Produção: Socarto Lda  
 Homologação: Processo 595, 20/12/2019 DGT  
 Sistema de referência planimétrico: PT-TM06 ETRS89  
 Projção cartográfica: Transversa de Mercator  
 Elipsóide: GRS80

Exatidão Posicional Planimétrica: 0,30m  
 Exatidão Posicional Altimétrica: 0,45m  
 Exatidão Temática: 95%  
 Precisão Posicional Nominal: 0,30

ESCALA: 1/100