Alterações aos regimes de proteção PNSC

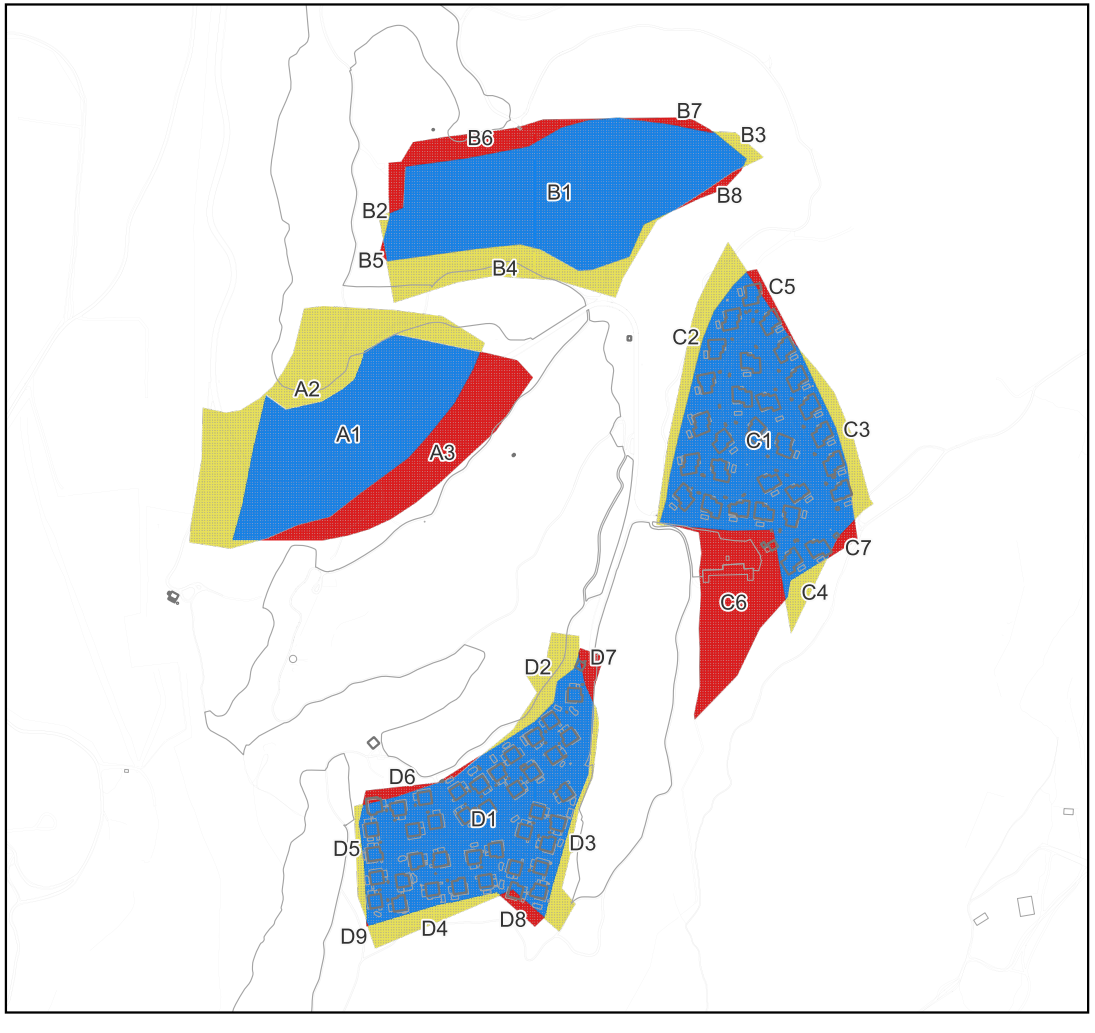

	Regime de proteção	Local	Área HA
	mantém-se como Área de Proteção Complementar do tipo I	A1,B1,C1,D1	14,1299
	Área de Proteção Complementar do tipo I passa a Área de Proteção Parcial tipo I	A2,B2,B3,B4,C2,C3,C4 D2,D3,D4,D5	4,3438
	Área de Proteção Parcial tipo I passa a Área de Proteção Complementar do tipo I	A3,B5,B6,B7,B8,C5,C6 C7,D6,D7,D8,D9	3,3802

Local	Área HA
A1	2,8186
A2	1,8494
A3	1,2881
B1	3,8403
B2	0,0161
B3	0,0660
B4	0,8217
B5	0,0064
B6	0,4733

Local	Área HA
B7	0,0490
B8	0,0397
C1	3,8611
C2	0,4324
C3	0,2401
C4	0,1231
C5	0,0574
C6	1,2020
C7	0,0457

Local	Área HA
D1	3,6057
D2	0,2907
D3	0,2061
D4	0,2233
D5	0,0737
D6	0,0769
D7	0,0767
D8	0,0635
D9	0,0004

0 100 200 300 m

Áreas sujeitas a regimes de proteção PNSC em vigor

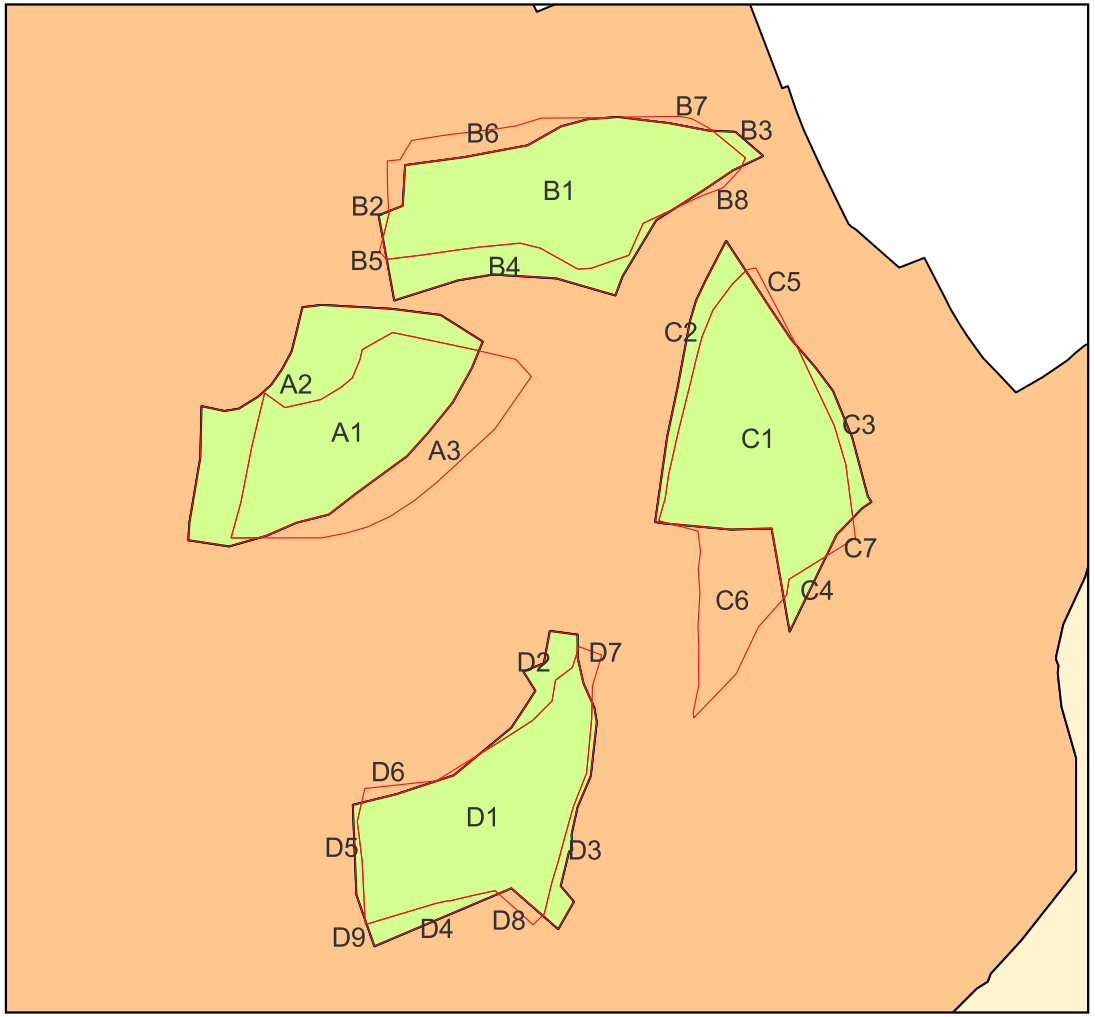

Áreas sujeitas a regimes de proteção PNSC 2022

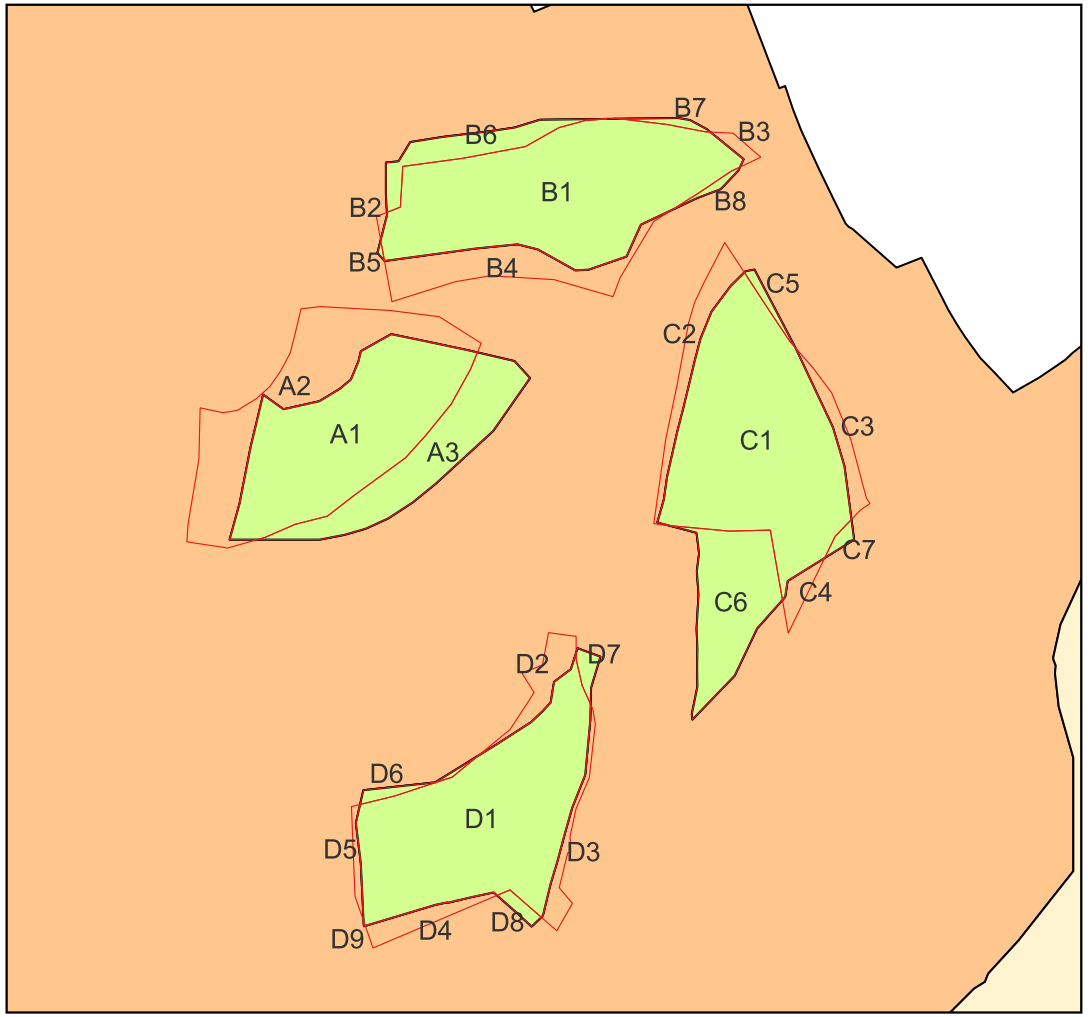

0 100 200 300 m

PNSC - Regimes de proteção

- Área de Protecção Parcial tipo I
- Área de Protecção Parcial tipo II
- Área de Protecção Complementar do tipo I