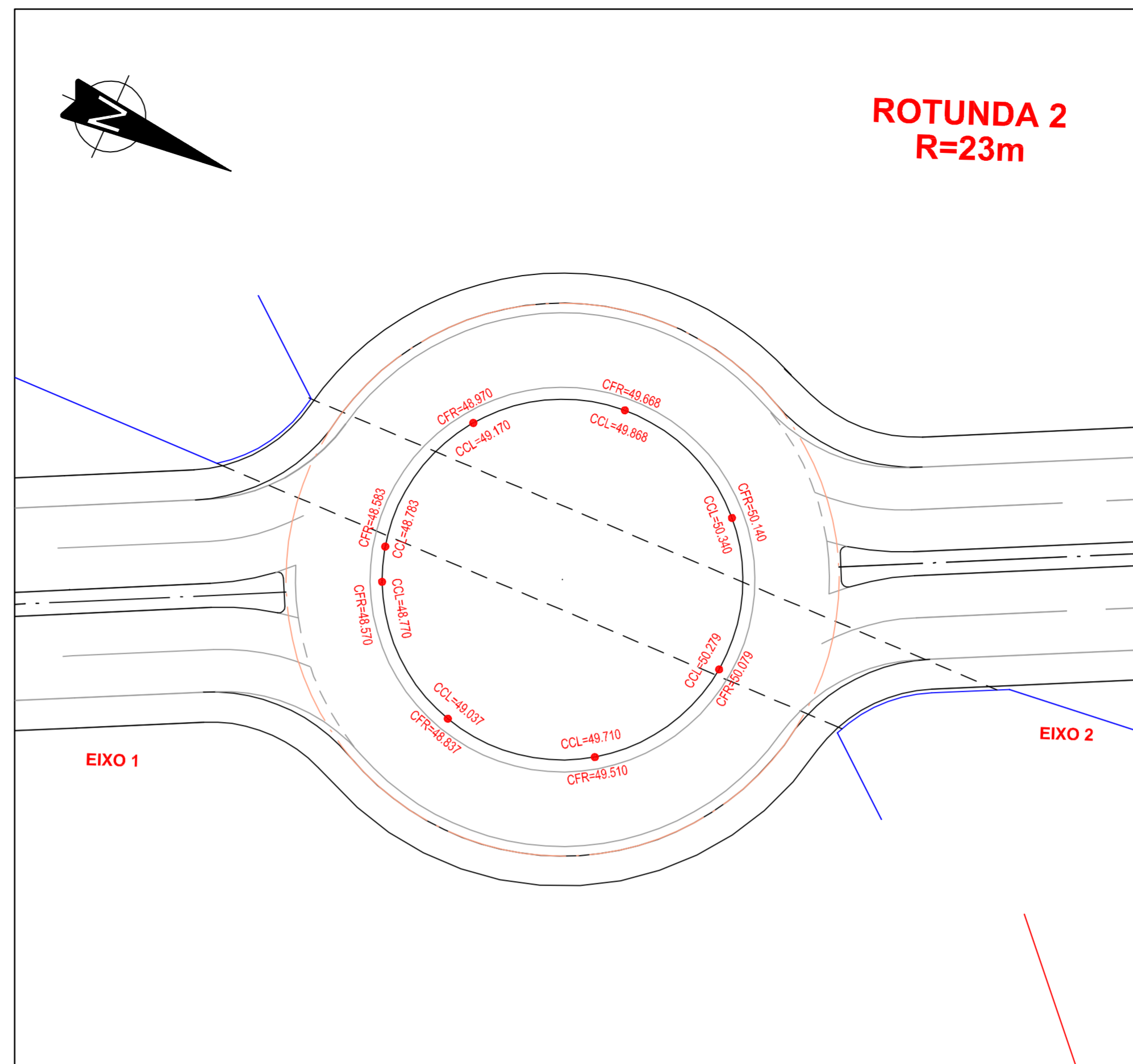
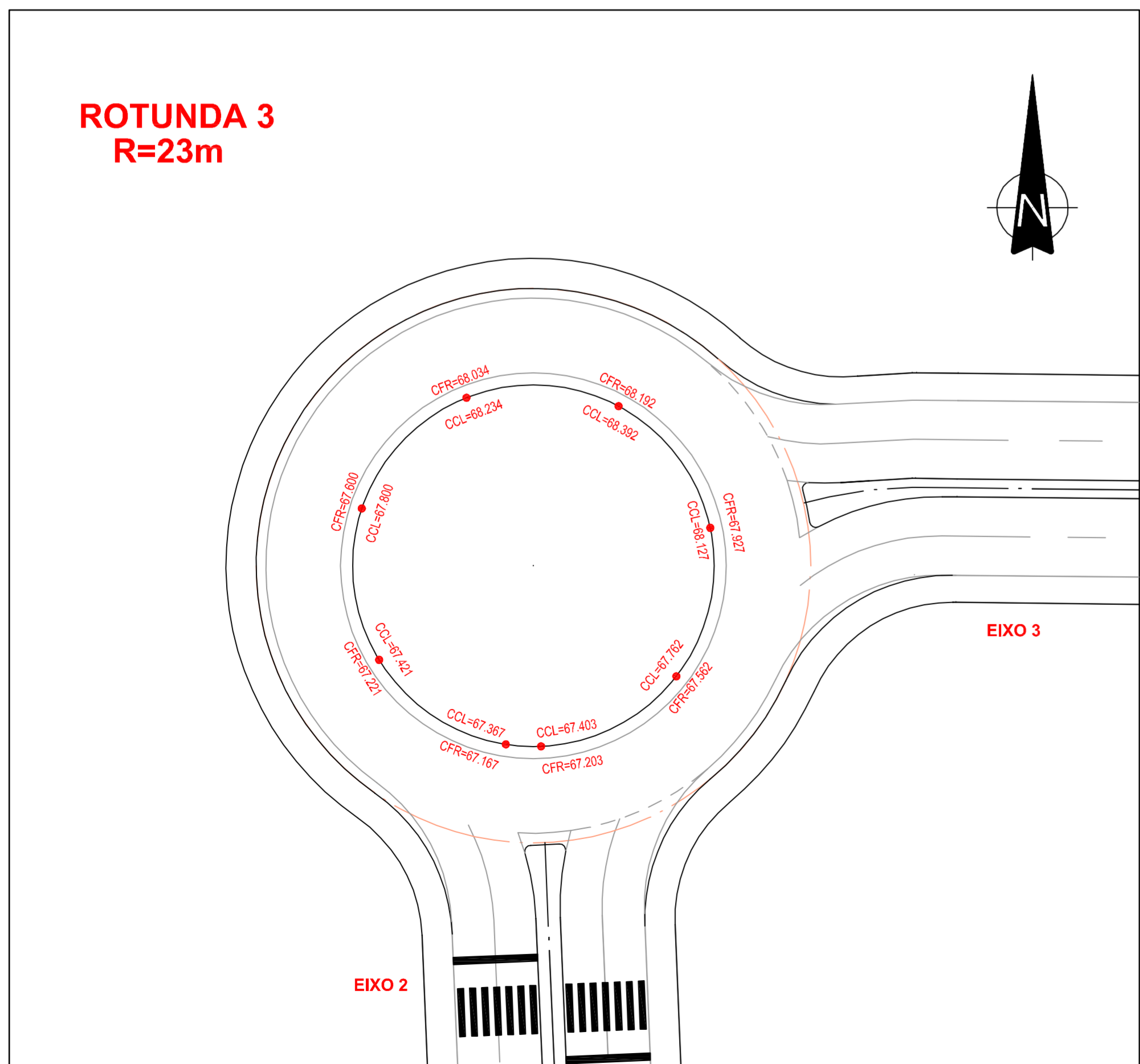


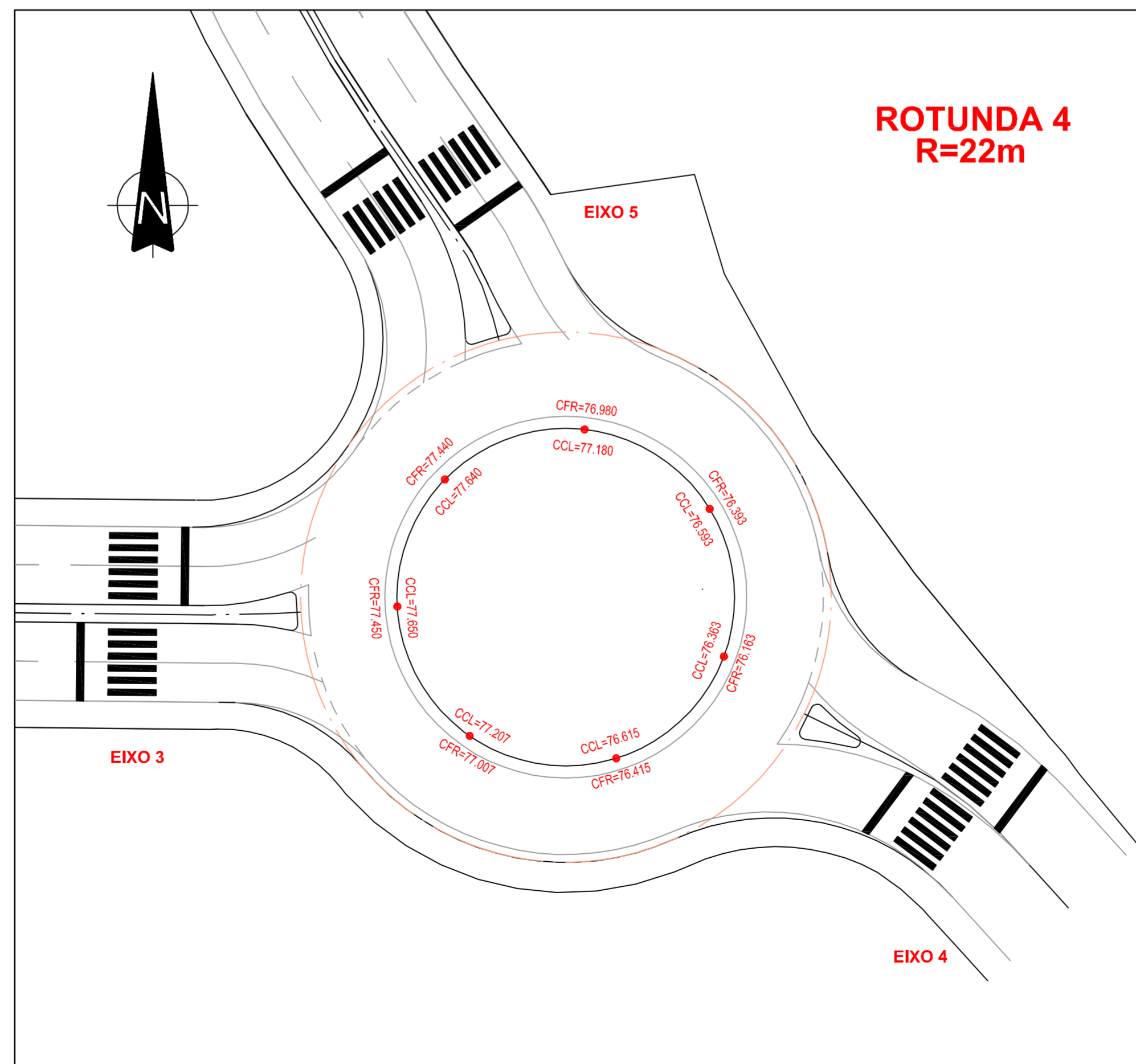
Esc. 1/500



Esc. 1/500



Esc. 1/500



Esc. 1/500

- LEGENDA:
- Curvas de Nivel Propostas
 - Cotas Altimétricas Propostas
 - CFR Cota na Faixa de Rodagem
 - CCL Cota no Coroamento do Lancil

Cascais
Câmara Municipal

DPE
Departamento de Planeamento Estratégico

DORT Divisão de Ordenamento de Território

Parcelos:
Aprigius

Colaboração:
agpb
atelier de arquitectura
arquitecto paulo bernardo, lda

AGRI.PROAMBIENTE
CONSULTORES, S.A.

Obs.:
>

Assunto:
VIA ORIENTAL NO CONCELHO DE CASCAIS
TROÇO 1
- PROJECTO INTEGRAÇÃO PAISAGISTICA -

Local:
SASSOEIROS - CARCAVELOS

Peça:
MODELAÇÃO DE TERRENO NAS ROTUNDAS 1 A 4

Fase:
PROJECTO DE EXECUÇÃO

Versão:
>

Escala: 1/500 Data: ABR 2009

O Técnico:
>

Código:
>

Folha Nº:
V O C T 1
P E - 0 5
0 0 4 - 0 1

