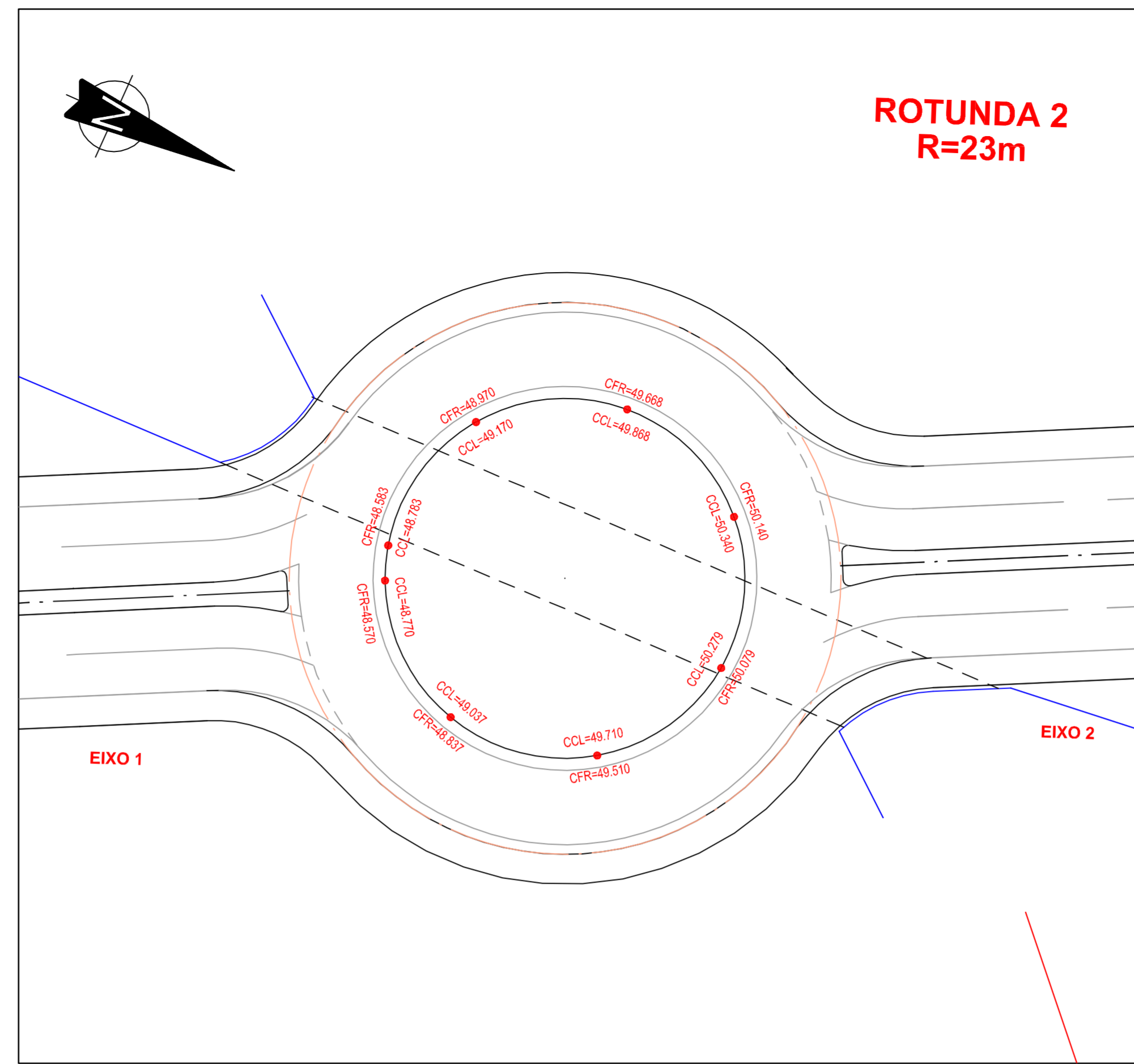
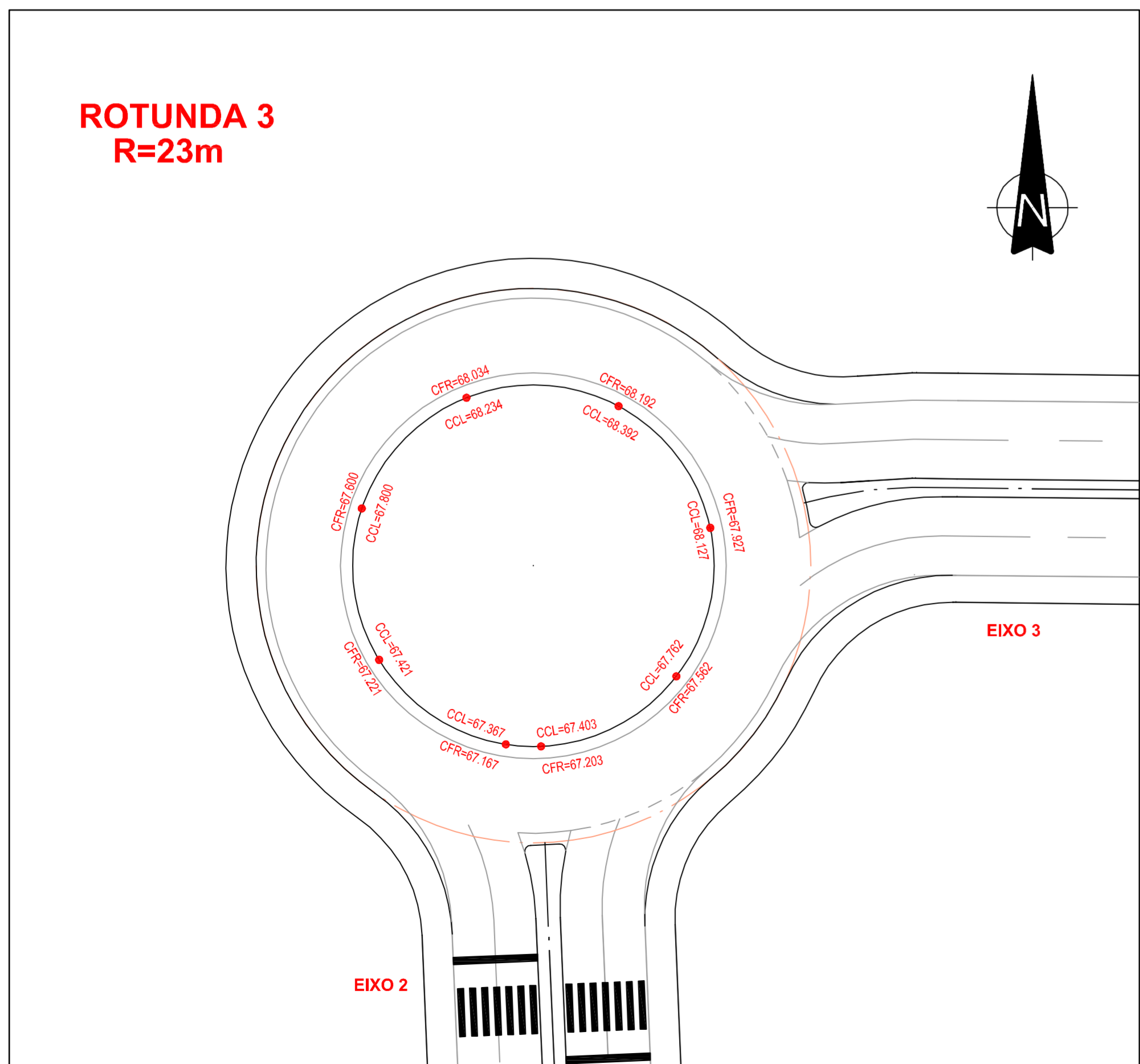


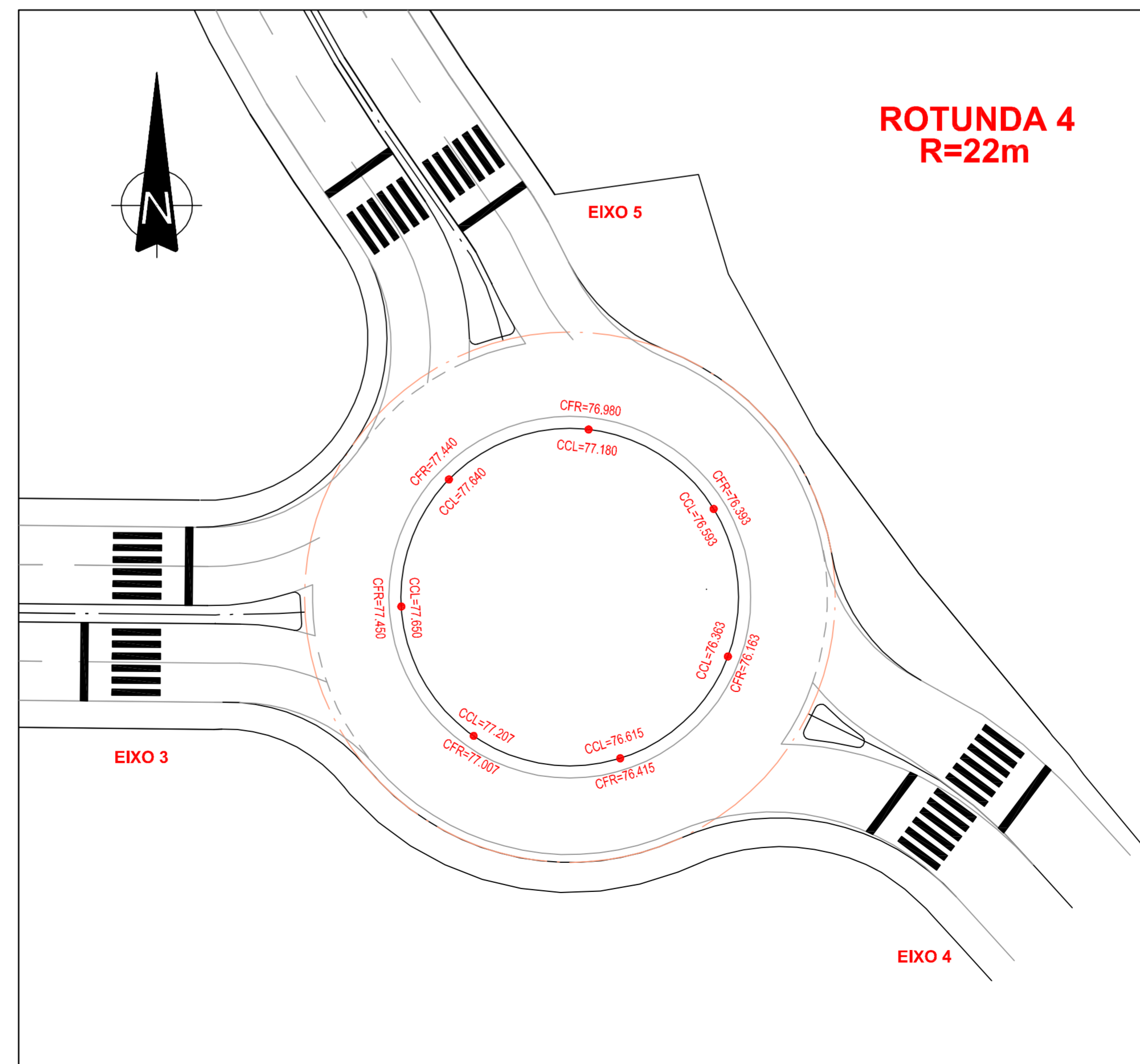
Esc. 1/500



Esc. 1/500



Esc. 1/500



Esc. 1/500

- LEGENDA:
- Curvas de Nivel Propostas
  - Cotas Altimétricas Propostas
  - CFR Cota na Faixa de Rodagem
  - CCL Cota no Coroamento do Lancil

**Cascais**  
Câmara Municipal

**DPE**  
Departamento de Planeamento Estratégico

**DORT** Divisão de Ordenamento de Território

Parcelos:  
Aprigius

Colaboração:  
agpb atelier de arquitectura arquitecto paulo bernardo, lda  
AGRI.PROAMBIENTE CONSULTORES, S.A.

Assunto:  
**VIA ORIENTAL NO CONCELHO DE CASCAIS TROÇO 1 - PROJECTO INTEGRAÇÃO PAISAGISTICA -**

Local:  
**SASSOEIROS - CARCAVELOS**

Peça:  
**MODELAÇÃO DE TERRENO NAS ROTUNDAS 1 A 4**

Fase:  
**PROJECTO DE EXECUÇÃO**

Versão:  
>

Escala: 1/500      Data: ABR 2009      Folha Nº: **V O C T 1**  
**P E - 0 5**  
**0 0 4 - 0 1**

O Técnico:  
>

Código:  
>

