






**SIMBOLOGIA:**

-  - LIMITE DA BACIA HIDROGRÁFICA
-  - ZONA EM ESTUDO



**Cascais**  
Câmara Municipal

D P E  
Departamento  
de Planeamento  
Estratégico

**DORT** Divisão de Ordenamento de Território

Parcelos:



Colaboração:

**appp** atelier de arquitectura – arquitecto paulo bernardo, lda  
**ESTRADA** Gabinete de Engenharia de Estradas, Lda

**ecomind**  
Consultadoria Ambiental, Lda  
HEXÁMETRO CONSULTORES  
LUSA BORRALHO ARQUITECTURA PISAGISTA

Obs.:

>

---



---



---



---

Assunto:  
**VIA ORIENTAL NO CONCELHO DE CASCAIS  
TROÇO 1**

VALORIZAÇÃO E REABILITAÇÃO DA RIBEIRA DE SASSOEIROS  
E PROJECTO DE HIDRÁULICA -

Local:  
**SASSOEIROS - CARCAVELOS**

Peça:

**PLANTA DE BACIA HIDROGRÁFICA**

Fase:  
**PROJECTO DE EXECUÇÃO**

Versão:

>

Escala:

**1/25000**

Data:

**MAI 2010**

O Técnico:

FREDERICO BROTAS CARVALHO

Folha Nº:

**V O C T 1**  
**P E - 0 7 2**  
**0 0 1 - 0 1**

Código:

>

