Legenda:

- Z= 25.72m — Cota de Inundação fora do Limite da Área de Intervenção
- Z= 20.63m — Cota de Inundação dentro do Limite da Área de Intervenção
- Corte Terreno

Ribeira Sassoeiros

KM = 0+142.159 / SL-51

EscH = 1/500
EscV = 1/500

PC = 10.000



TERRENO

DISTÂNCIAS	COTAS
75.00	21.13
73.94	20.51
69.68	20.75
65.71	20.79
60.03	20.92
51.68	20.92
24.68	20.51
21.05	20.45
12.72	20.26
0.00	18.07
4.84	19.35
11.76	19.33
21.37	19.38
30.36	19.37
33.41	19.42
46.21	19.65
51.49	19.76
56.65	19.88
64.91	20.25
68.54	20.42
71.82	20.61
75.84	20.87
81.41	21.39
87.37	21.95
103.66	23.44
109.56	23.54
114.68	24.36
126.48	26.10
129.88	26.13
130.00	26.13

PROJETO

DISTÂNCIAS	COTAS
0.00	

Ribeira Sassoeiros

KM = 0+096.325 / SL-50

EscH = 1/500
EscV = 1/500

PC = 10.000

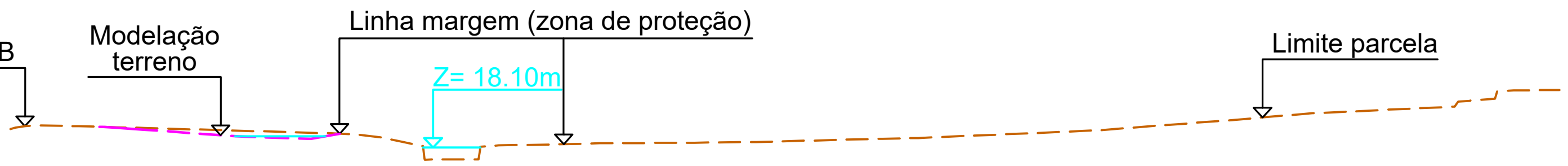

TERRENO

DISTÂNCIAS	COTAS
52.00	20.39
48.83	20.82
43.97	20.72
39.76	20.60
36.27	20.51
11.67	19.78
8.21	19.37
3.32	16.79
0.00	16.81
3.15	17.82
8.98	18.52
17.27	18.71
28.39	18.79
35.62	18.86
50.50	19.24
54.67	19.34
74.01	20.16
89.92	21.31
100.03	22.16
117.62	23.01
122.44	23.95
130.00	24.96

PROJETO

DISTÂNCIAS	COTAS
0.00	

Ribeira Sassoeiros

KM = 0+060.713 / SL-49

EscH = 1/500
EscV = 1/500

PC = 10.000

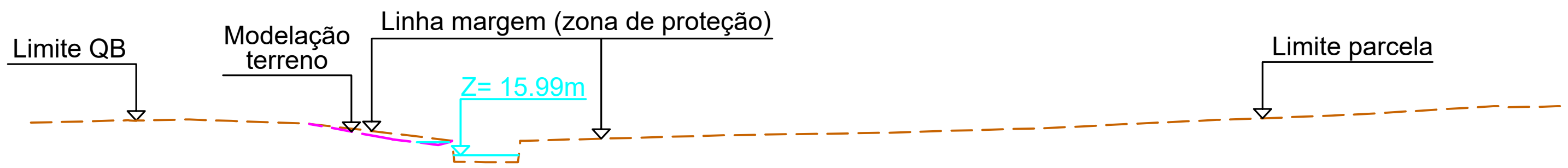

TERRENO

DISTÂNCIAS	COTAS
55.00	19.97
43.08	20.25
40.07	20.26
35.84	20.36
30.68	20.18
27.59	20.07
21.29	19.83
13.47	18.93
3.77	15.25
0.00	15.22
3.33	15.19
29.78	18.46
36.90	18.58
47.97	18.74
51.99	18.86
67.63	19.31
84.87	20.15
88.44	20.30
94.02	20.50
102.46	20.84
107.53	21.10
116.12	21.60
121.98	21.95
125.86	21.91
129.68	21.96
130.00	21.97

PROJETO

DISTÂNCIAS	COTAS
0.00	

Ribeira Sassoeiros

KM = 0+034.618 / SL-48

EscH = 1/500
EscV = 1/500

PC = 10.000

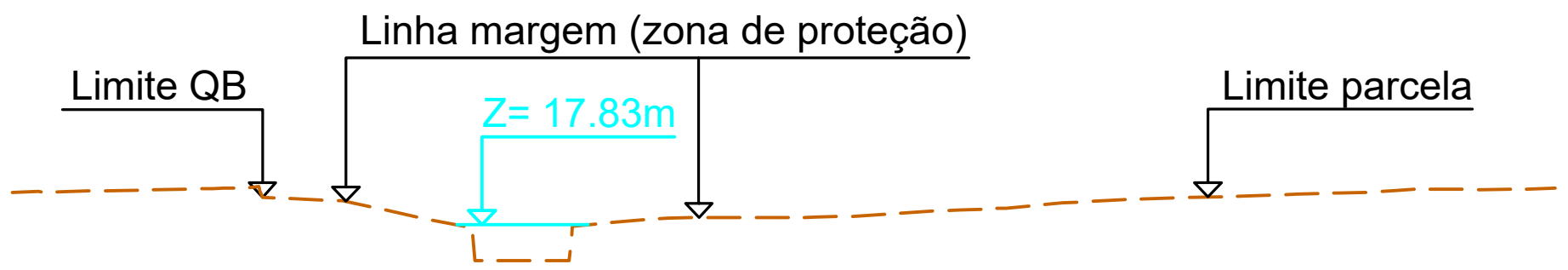

TERRENO

DISTÂNCIAS	COTAS
40.00	20.36
37.46	20.40
34.10	20.46
24.43	20.66
20.55	19.96
14.37	19.73
7.43	18.21
4.03	15.06
0.00	15.06
3.29	15.06
7.59	18.09
11.04	18.37
21.60	18.42
25.19	18.49
31.94	18.92
37.28	19.13
41.66	19.53
47.01	19.81
58.97	20.18
62.50	20.33
67.89	20.53
73.21	20.58
77.44	20.61
80.00	20.67

PROJETO

DISTÂNCIAS	COTAS
0.00	

Entidade Proprietária: Município de Cascais; Entidade Produtora da cartografia: NRV Consultores de Engenharia, SA. ; Ano dos trabalhos de campo: 2020 ; Data de Edição: OUT 2020 ;
Processo de Homolgação - em curso;
Sistema de Referência: PT-TM06/ETRS 89; Projeção: Transversa Mercator; Datum Altimétrico - Marégrafo de Cascais; Equidistância das curvas de nível: 2 metros; Exatidão posicional: planimétrica-..... ; altimétrica-.....;
Entidade Produtora de Cartografia Temática: NRV Consultores de Engenharia, SA.; Precisão Posicional Nominal: ....

DONO DE OBRA: CASCAIS CÂMARA MUNICIPAL

PROTOCOLO COM: EXPLORER Investments — BCCAML Portugal II, S.A.

PROJETISTA: NRV CONSULTORES DE ENGENHARIA

PROJETO: ALTERAÇÃO DO PLANO DE PORMENOR DO ESPAÇO DE REESTRUTURAÇÃO URBANÍSTICA DA QUINTA DO BARÃO

DESIGNAÇÃO: HIDROLOGIA - HIDRÁULICA
Cortes (Situação futura)

FASE: FASE 3
VERSÃO PRELIMINAR DO PLANO

	DATA	RÚBRICA
PROJETO	OUTUBRO 2024	DANIEL LOPES
DESENHO	OUTUBRO 2024	PEDRO QUEIRÓS
VERIFICAÇÃO	OUTUBRO 2024	JORGE FERREIRA
VALIDAÇÃO	OUTUBRO 2024	LUÍS REBOLO

DESENHO	3	DG	302	3/5	0	A
Tipo de Doc.	Fase Proj.	Esp.	N.º Seq.	Folha	Rev.	Versão

PROCESSO: 2412LOT239VVC

ESCALA: A1: 1/500

DESENHO Nº: 9