













- Legenda**

 -  Sedes de Distrito
 -  Sedes de Concelho
 -  Limites de concelho (CAOP 2023)
 -  Concelho de Cascais (CAOP 2023)
 -  Limites de freguesia - concelho de Cascais (CAOP 2023)
 -  Localização do PP da Quinta do Barão





INFRAESTRUTURAS

 -  Porto de Lisboa
 -  Aeroporto Internacional de Lisboa
 -  Aeródromos

EQUIPAMENTOS

 -  Hospitais
 -  Estabelecimentos de Ensino Superior:
 -  Universidade
 -  Instituto Politécnico

PATRIMÓNIO DE DESTAQUE

 -  Arquitetónico
 -  Natural:
 -  Áreas Protegidas
 -  Zona de protecção especial - (RN 2000)
 -  Zona especial de conservação - (RN 2000)
 -  Tapada de Mafra

Fonte: Informação geográfica cedida pela Direção-Geral do Território

DONO DE OBRA:

PROTOCOLLO COM:

CASCAIS
CÂMARA MUNICIPAL

BCCAML Portugal II, S.A.

PROJETISTA:



PROJETO:

ALTERAÇÃO DO PLANO DE PORMENOR DO ESPAÇO DE
REESTRUTURAÇÃO URBANÍSTICA DA QUINTA DO BARÃO

DESIGNAÇÃO:

Volume III
Planta de Localização

FASE:

FASE 4 - PROPOSTA DE PLANO

	DATA	RÚBRICA	DESENHO	4	----	----	----	----	v3
PROJETO	MAIO 2021		Tipo de Doc.	Fase Proj.	Esp.	N.º Seq.	Folha	Rev.	Versão
DESENHO	MAIO 2021	JN	PROCESSO:	ESCALA:	DESENHO Nº:				3.1
VERIFICAÇÃO	MAIO 2021	GC	2412LOT025LOT	A3: 1/250 000					
VALIDAÇÃO	MAIO 2021	GC							