


Vista para Carcavelos centro



Vista para Carcavelos - Lombo norte



Vista para Carcavelos norte - via rápida

Legenda:

- ..... Limite de Concelho (CAOP 2021)
- Limite da Área de Intervenção
- Elementos pontuais
  - Edifícios
  - Tanques
  - Portões
  - Maciços ou Elementos arbóreos significativos
- Elementos lineares
  - Linha de água
  - Vias, caminhos e áreas pavimentadas
  - Muros e muretes
- Espaços
  - Jardim formal
  - Pomar, Horta e Aviário
  - Várzea - antiga vinha

Entidade Proprietária: Município de Cascais; Entidade Produtora da cartografia: NRV Consultores de Engenharia, SA; Ano dos trabalhos de campo: 2020; Data de Edição: OUT 2020;  
Processo de Homologação: nº 1086 de 28/03/2022; Renovação da homologação com o nº 1438 de 01/09/2023; DUT;  
Sistema de Referência: PT-TM06/ETRS 89; Projeção: Transversa Mercator; Datum Altimétrico: Marégrafo de Cascais; Equidistância das curvas de nível: 2 metros; Exatidão posicional: planimétrica: 0,30; altimétrica: 0,40;  
Entidade Produtora de Cartografia Temática: NRV Consultores de Engenharia, SA; Precisão Posicional Nominal: 0,32

DONO DE OBRA: PROTOCOLO COM:

**CASCAIS**  
CÂMARA MUNICIPAL  
**BCCAML Portugal II, S.A.**




PROJETO: **ALTERAÇÃO DO PLANO DE PORMENOR DO ESPAÇO DE REESTRUTURAÇÃO URBANÍSTICA DA QUINTA DO BARÃO**


DESIGNAÇÃO: **Volume III**  
**Elementos Referenciadores da Paisagem**  
FASE: **FASE 5 - PROPOSTA DE PLANO**

PROJETO	DATA	RUBRICA	DESENHO	5	----	----	----	----	v3
PROJETO	MAIO 2021		MAIO 2021	5	----	----	----	----	
DESENHO	MAIO 2021	IF	PROCESSO:	ESCALA:					
VERIFICAÇÃO	MAIO 2021	GC	2412LOT025LOT						
VALIDAÇÃO	MAIO 2021	GC							

A1: 1/1000 3.5



Vista para torres das Palmeiras e quinta Paulo Jorge



Vista para o interior da Quinta e via rápida a atravessar o talvegue